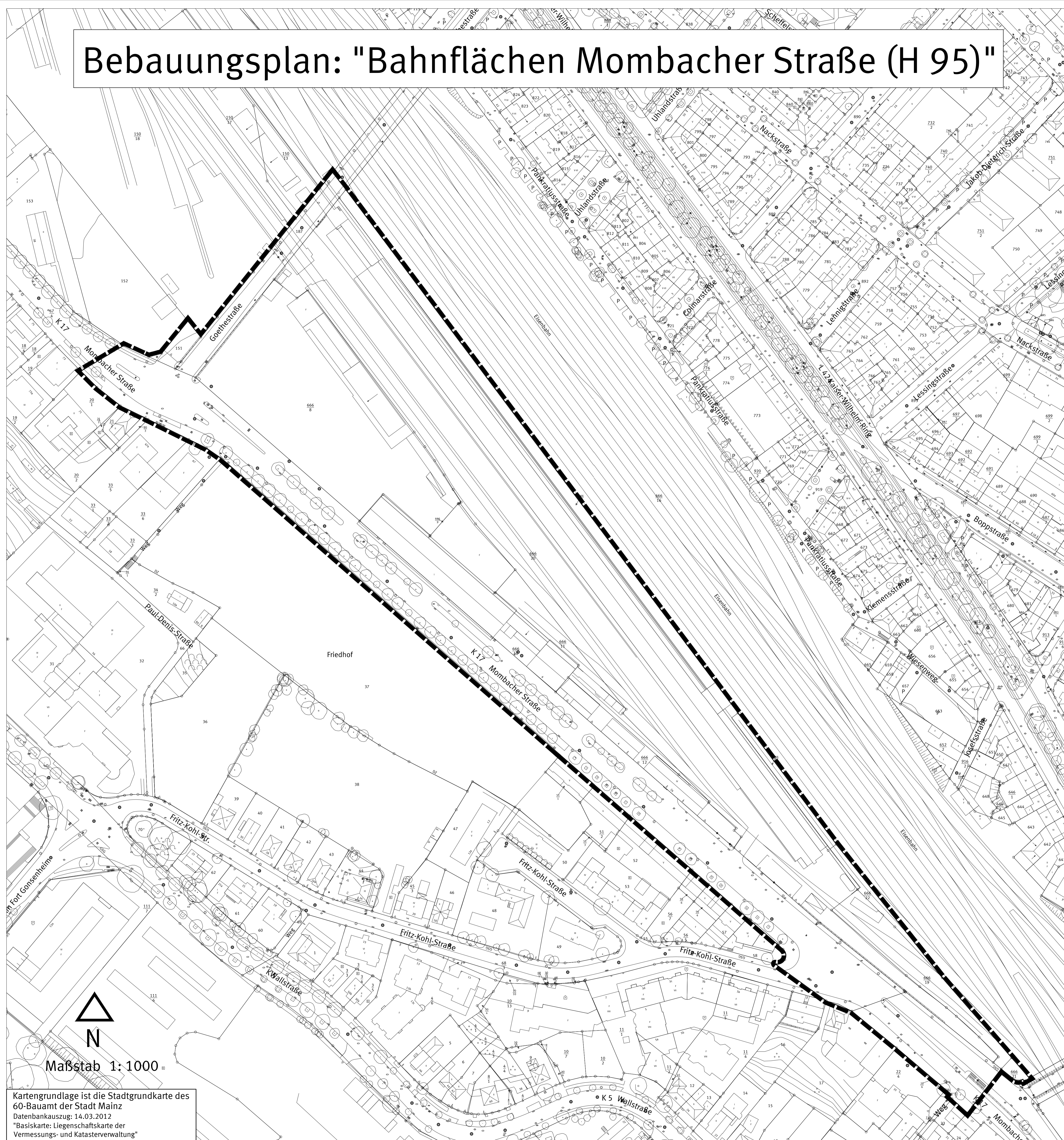


Bebauungsplan: "Bahnflächen Mombacher Straße (H 95)"



Legende

--- Grenze des räumlichen Geltungsbereiches

Rechtsgrundlagen

Baugesetzbuch (**BauGB**) in der Fassung der Bekanntmachung vom 23.09.2004 (BGBl. I 2004, S. 2414), zuletzt geändert durch Artikel 1 des Gesetzes vom 22.07.2011 (BGBl. I 2011, S. 1509).

Baunutzungsverordnung (**BauNVO**) in der Fassung der Bekanntmachung vom 23.01.1990 (BGBl. I 1990, S. 132), zuletzt geändert durch Artikel 3 des Gesetzes vom 22.04.1993 (BGBl. I 1993, S. 466).

Verordnung über die Ausarbeitung der Bauleitpläne und die Darstellung des Planinhalts - (Planzeichenverordnung - **PlanZV**) in der Fassung vom 18.12.1990 (BGBl. I 1991, S. 58), zuletzt geändert durch Artikel 2 des Gesetzes vom 22.07.2011 (BGBl. I 2011, S. 1509).

Gesetz über Naturschutz und Landschaftspflege (Bundesnaturschutzgesetz - **BNatSchG**) vom 29.07.2009 (BGBl. I 2009, S. 2542) zuletzt geändert durch Artikel 5 des Gesetzes vom 06.02.2012 (BGBl. I 2012, S. 148).

Gesetz über die Umweltverträglichkeitsprüfung (UVPG) in der Fassung der Bekanntmachung vom 24.02.2010 (BGBl. I 2010, S. 94), zuletzt geändert durch Artikel 5 Abs. 15 des Gesetzes vom 24.02.2012 (BGBl. I 2012, S. 212).

Gesetz zur Ordnung des Wasserhaushalts (Wasserhaushaltsgesetz - **WHG**) vom 31.07.2009 (BGBl. I 2009, S. 2585), zuletzt geändert durch Artikel 5 Abs. 9 des Gesetzes vom 24.02.2012 (BGBl. I 2012, S. 212).

Landesbauordnung Rheinland-Pfalz (**LBauO**) vom 24.11.1998 (GVBl. 1998, S. 365), zuletzt geändert durch § 47 des Gesetzes vom 09.03.2011 (GVBl. 2011, S. 47).

Gemeindeordnung Rheinland-Pfalz (**GemO**) in der Fassung vom 31.01.1994 (GVBl. 1994, S. 153), zuletzt geändert durch Artikel 142 Abs. 3 des Gesetzes vom 20.10.2010 (GVBl. 2010, S. 319).

Landesgesetz zur nachhaltigen Entwicklung von Natur und Landschaft (Naturschutzgesetz - **LNatSchG**) vom 28.09.2005 (GVBl. 2005, S. 387).

Wassergesetz für das Land Rheinland-Pfalz (Landeswassergesetz - **LWG**) in der Fassung Bekanntmachung vom 22.01.2004 (GVBl. 2004, S. 54), zuletzt geändert durch Artikel 2 des Gesetzes vom 23.11.2011 (GVBl. 2011, S. 402).

Denkmalschutzgesetz (**DSchG**) vom 23.03.1978 (GVBl. 1978, S. 159), zuletzt geändert durch Artikel 2 des Gesetzes vom 28.09.2010 (GVBl. 2010, S. 301).

Hinweis:

DIN-Normen und sonstige Regelwerke

Die im Zusammenhang mit den Festsetzungen des Bebauungsplanes genannten DIN-Normen oder sonstigen Regelwerke zu Umweltbelangen können beim Umweltamt der Stadt Mainz während der Dienstzeiten eingesehen werden.

Zu weiteren genannten DIN-Normen oder sonstigen Regelwerken erteilt das Stadtplanungsamt der Stadt Mainz entsprechendes Auskunft.

Abstimmung

Amt	Ergebnis	Datum	Unterschrift
60 - Bauamt	Kataster geprüft		

CAD - Planelemente

Plantitel	Dateiname	Stand	Ort / Pfad
Plan, Legende, Layout	Bplan H95.dwg	18.09.12	
Digitale Stadtgrundkarte	Stgrka H95 utm.dwg	14.03.12	
textliche Festsetzungen			

Verfahren

Verfahren	Datum	Genehmigung
1. Aufstellungsbeschluss durch den Stadtrat gemäß § 2 Abs. 1 BauGB:		
2. Ortsübliche Bekannmachung des Aufstellungsbeschlusses gemäß § 2 Abs. 1 BauGB:		
3. Ortsübliche Bekannmachung der Bürgerbeteiligung:		
4. Bürgerbeteiligung gemäß § 3 Abs. 1 BauGB bzw. Aushang vom bis		
5. Beschluss zur öffentlichen Auslegung mit Begründung gemäß § 3 Abs. 2 BauGB:		
6. Ortsübliche Bekannmachung des Ortes und der Dauer: Auslegung vom bis		
7. Beschluss zur erneuten / eingeschränkten öffentl. Auslegung gemäß § 4a Abs. 3 BauGB aufgrund der Änderung des Bebauungsplänenentwurfes: erneute / eingeschränkte Auslegung vom bis		
8. Ortsübliche Bekannmachung des Ortes und der Dauer: erneute / eingeschränkte Auslegung vom bis		
9. Satzungsbeschluss durch den Stadtrat gemäß § 10 Abs. 3 BauGB:		
10. Genehmigung der föhrenden Verwaltungsbehörde gemäß § 10 Abs. 2 BauGB:		
11. Ausfertigung:		
12. Bekannmachung des Beschlusses / der Genehmigung und Inkrafttreten gemäß § 10 Abs. 3 BauGB:		


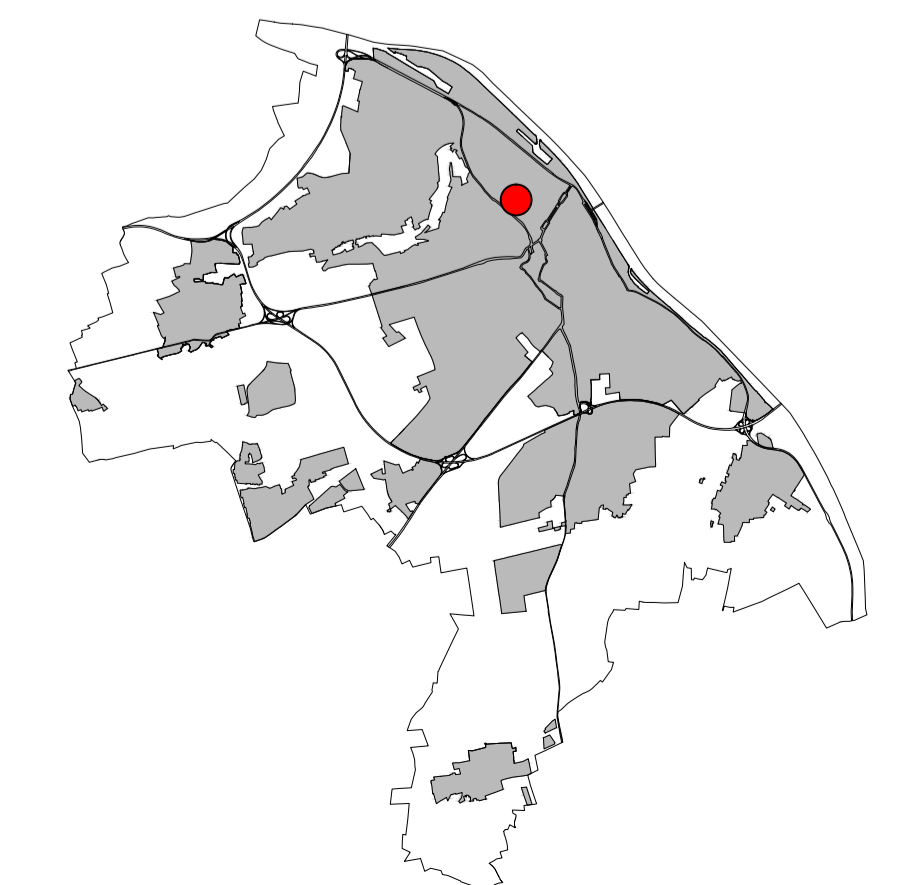
Bearbeiter/in	Schnitt				
Zeichner/in	Laube				
Abteilungsleiter	Neumerl				
	Strobach				
Amtsleiter	Mainz			Ausgefertigt, Mainz	
Ingenthron					
	Beigeordnete			Oberbürgermeister	

Landeshauptstadt Mainz
Stadtplanungsamt
Bebauungsplan
Aufstellungsbeschluss

H 95

"Bahnflächen Mombacher Straße"

Landeshauptstadt Mainz



Maßstab 1:1000

Kartengrundlage ist die Stadtgrundkarte des 60-Bauamt der Stadt Mainz
Datenbanksatz: 14.03.2012
Basiskarte: Liegenschaftskarte der Vermessungs- und Katasterverwaltung