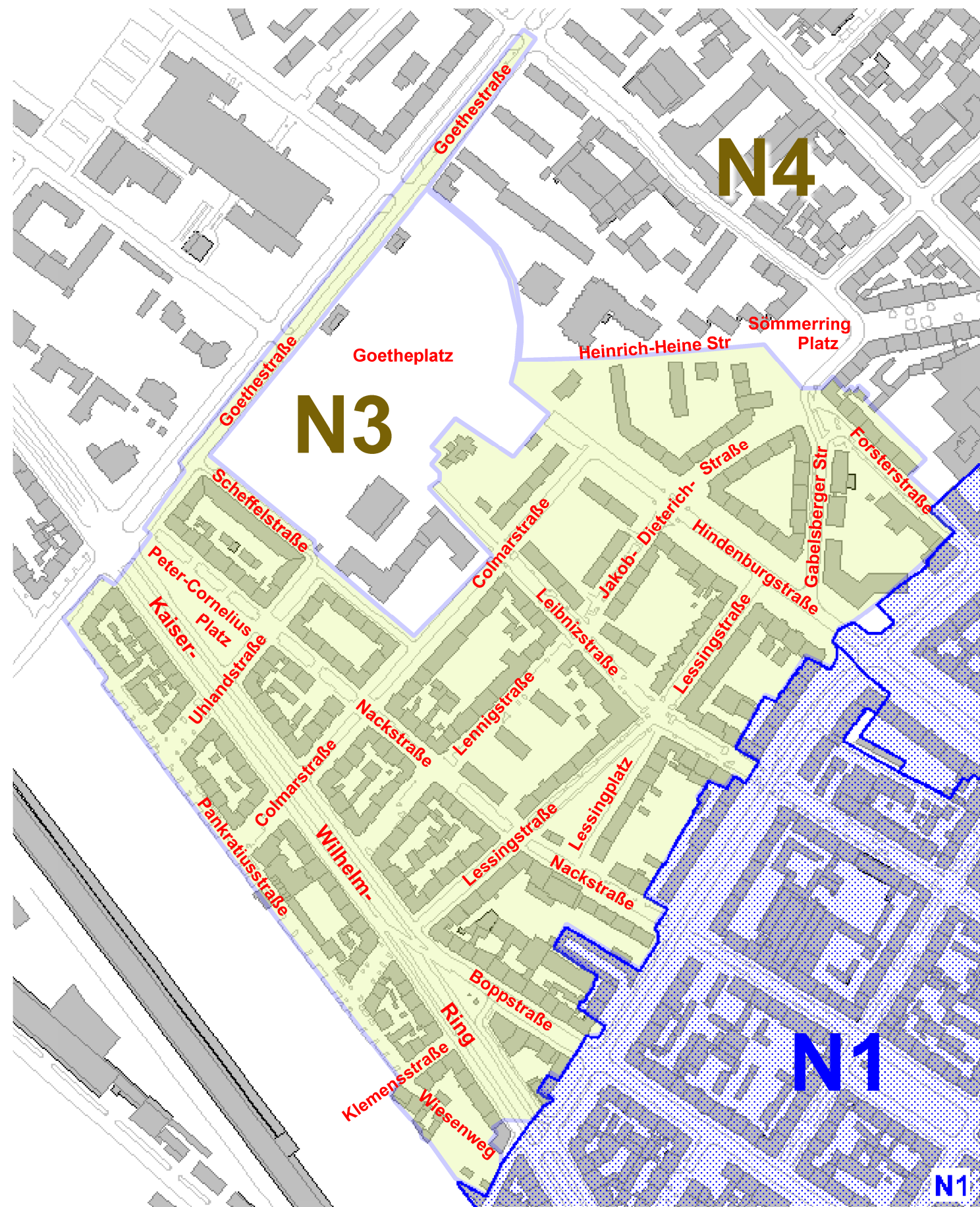


Bewohnerparken Mainz - Neustadt

Neugebiet N3 - Nackstraße/Leibnizstraße

Straßennetz: Regelungsbereich

Anlage - 1



Straßenlänge 4,75 km

Fläche 18,48 ha

Kosten 154.500 €

Stadt Mainz

61-Stadtplanungsamt

Abt. Verkehrswesen

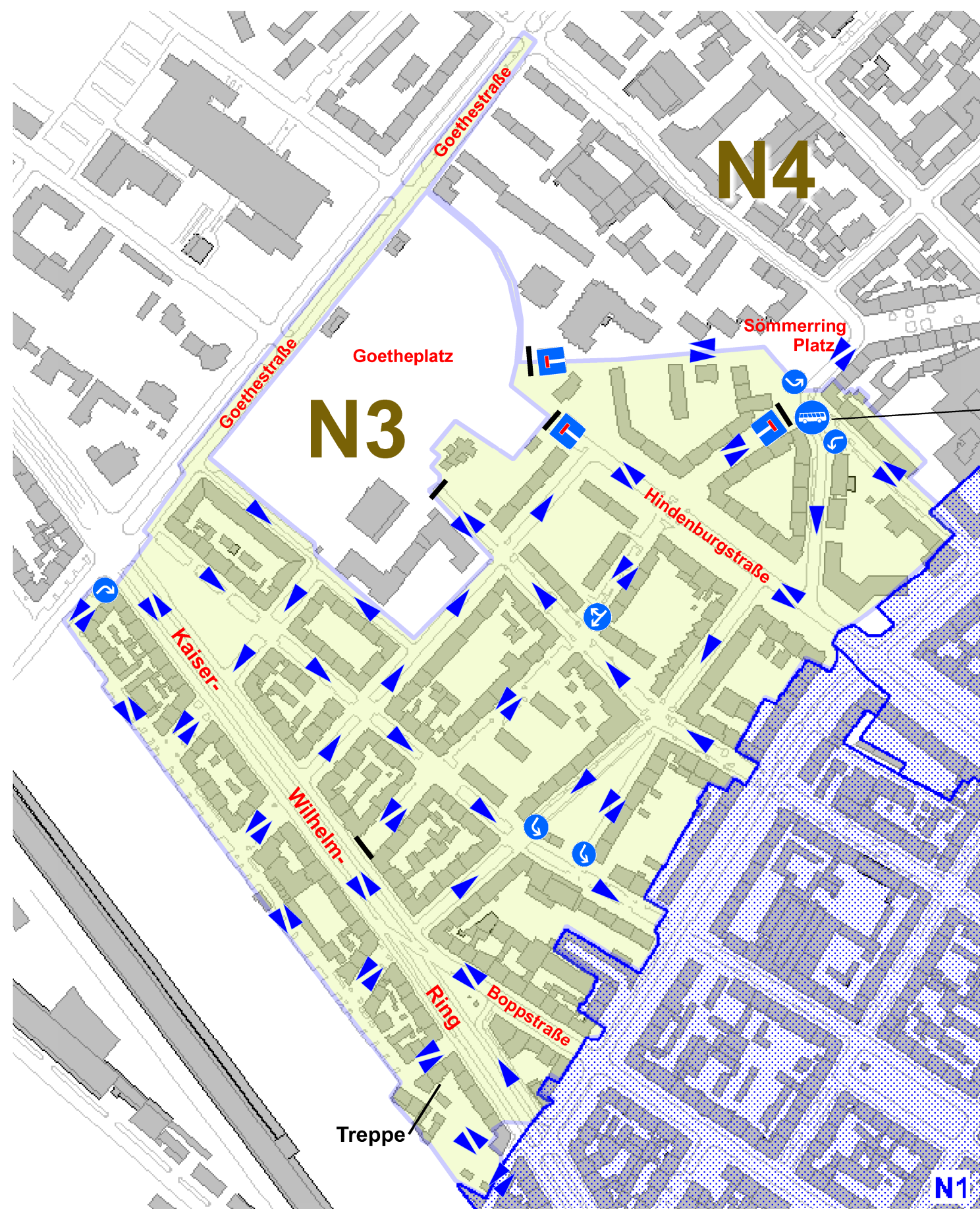
Juli 2012 as/cf

Bewohnerparken Mainz - Neustadt

Neugebiet N3 - Nackstraße/Leibnizstraße

Straßennetz: Fahrbeziehungen

Anlage - 2



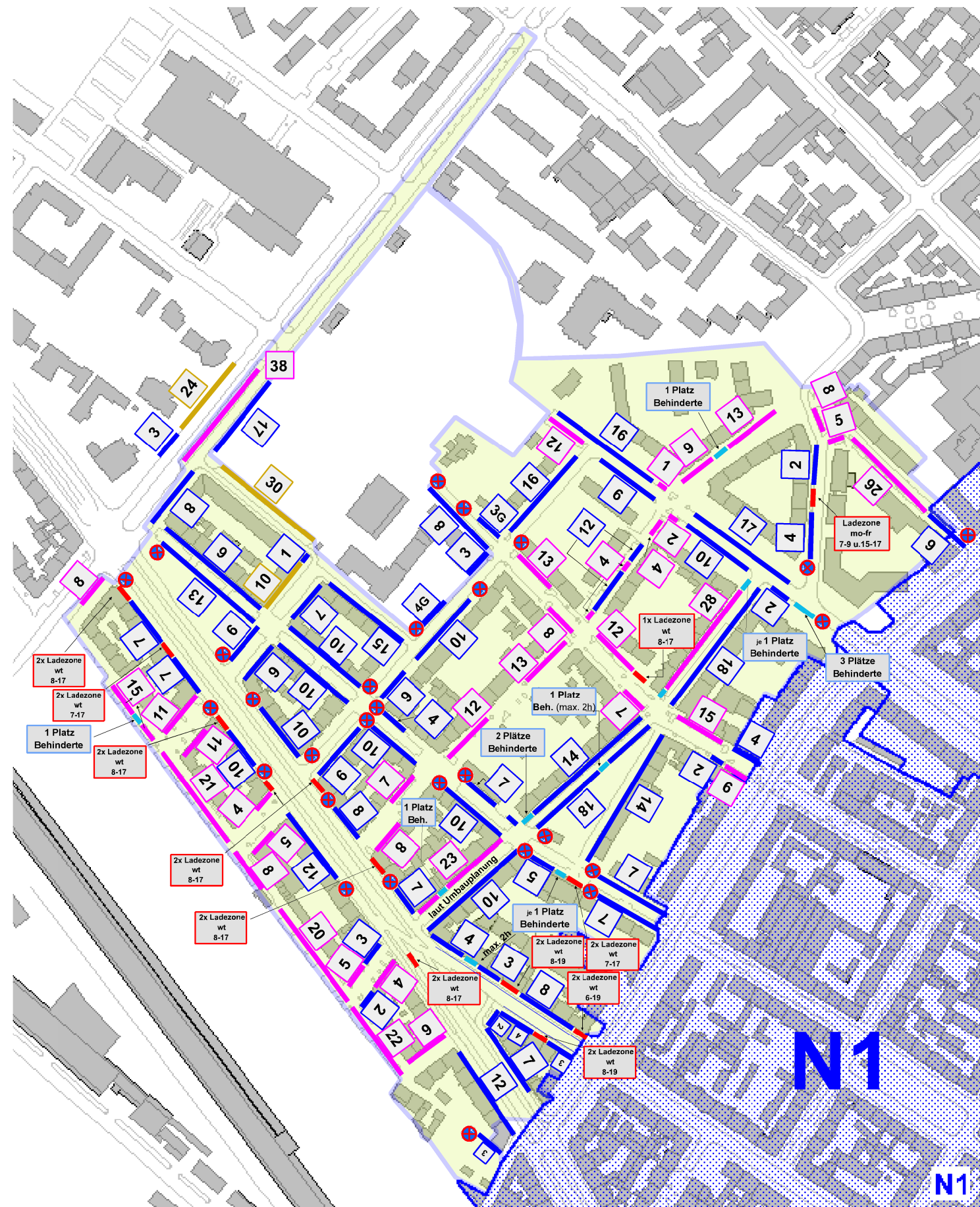
Umfahrung Sömmerringplatz:
gesperrt für MIV in Fahrtrichtung Goethestraße

Bewohnerparken Mainz - Neustadt

Neugebiet N3 - Nackstraße/Leibnizstraße

Öffentliche Stellplätze

Anlage - 3



- Längsparken
- Senkrechtparken
- Schrägparken
- Ladezone
- Behindertenplatz

PS Parkscheinautomat im Bestand

Anzahl Stellplätze

Anzahl Stellplätze auf Gehwegen

Halteverbote im Bestand
(teilweise mit Zusatz: Parken in gekennzeichneten Flächen erlaubt)

Umbau / Planung der Lesingstraße bereits enthält.

Stadt Mainz
61-Stadtplanungsamt
Abt. Verkehrswesen

Juli 2012 as/cf



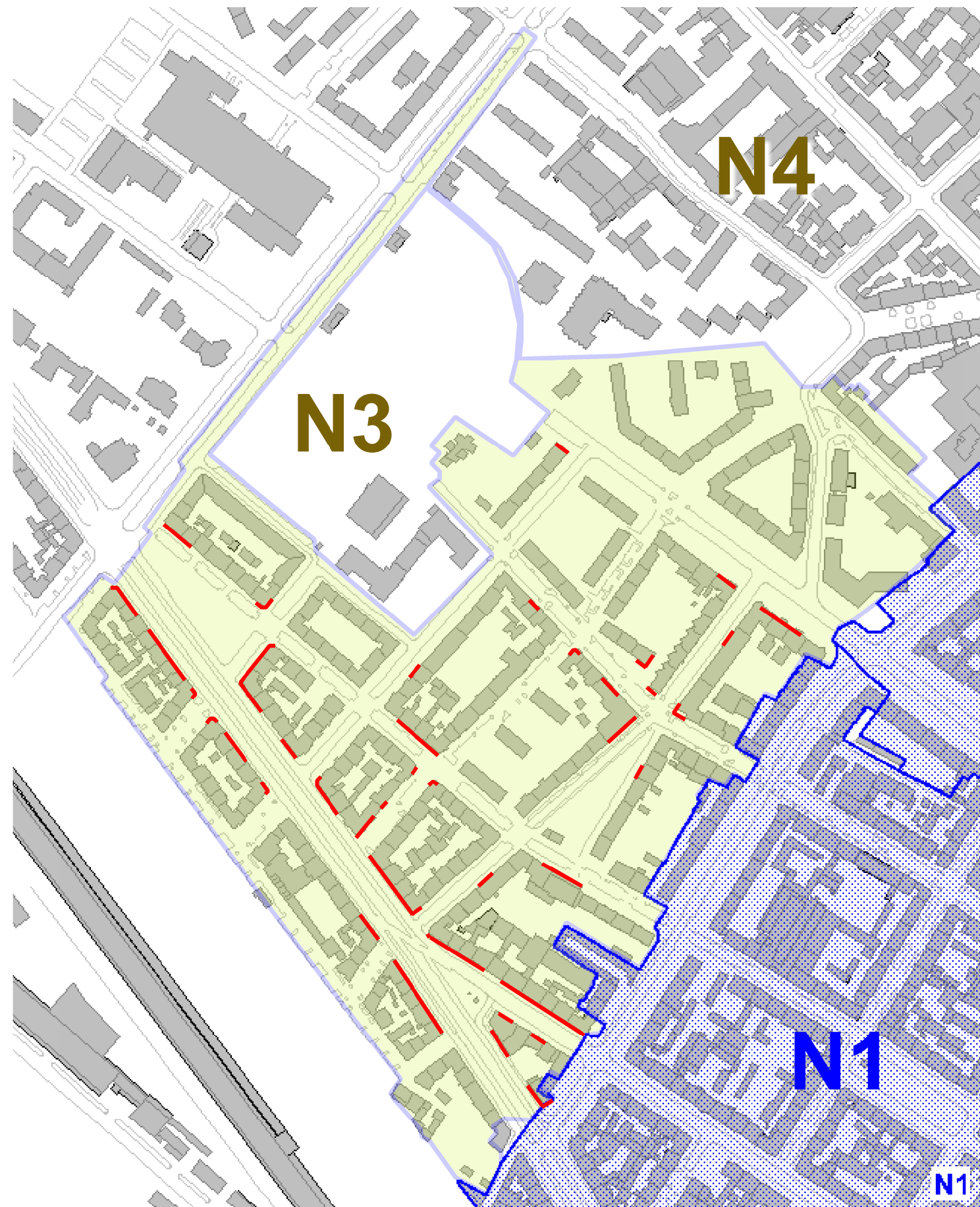
Bewohnerparken Mainz - Neustadt

Neugebiet N3 - Nackstraße/Leibnizstraße

Erdgeschossnutzungen

Ladenlokale / Handwerksbetriebe / tertiäre Nutzungen

Anlage - 4



Bewohnerparken Mainz - Neustadt

Neugebiet N3 - Nackstraße/Leibnizstraße

Regelung nach StVo ab 01.11.2012



Gebietsgröße ca. 18,5 ha sichert Kriterien des DST

- max. 100 ha

maximale Ausdehnung 820 m sichert Kriterien der StVO

- max. 1000 m

Haltverbote mit Parkscheibe oder Parkscheinautomat

+

Zeitregelung 8-22 Uhr Mo-Fr | 9:30-16:30 Sa
sichert Kriterien der StVO


- max. 50 % für Bewohner tagsüber

- max. 75 % für Bewohner nachts

Anlage - 5

Standort Bewohner + Besucher
Zonen-Beschilderung

Regelung: Parkverbotszone Z.290/292
Mo-Fr 8:00 - 22:00 Uhr
Sa 9:30 - 16:30 Uhr



Mo - Fr 8 - 22 Uhr
Sa 9:30 - 16:30 Uhr



Bewohner mit
Parkausweis N3 frei

Standort Bewohner + Besucher
Strecken-Beschilderung

Regelung als Parkverbotsstrecke
Z.290 und Z.290/292
Mo-Fr 8:00 - 22:00 Uhr
Sa 9:30-16:30 Uhr



Mo - Fr 8 - 22 Uhr
Sa 9:30 - 16:30 Uhr



Bewohner mit
Parkausweis N3 frei

Standort Bewohner + Besucher
Strecken-Beschilderung

Regelung positiv Z.314
Zeitbegrenzung Mo-Fr 8:00 - 20:00 Uhr
Sa 9:30 - 16:30 Uhr



mit Parkschein
Mo - Fr 8 - 20 Uhr
Sa 9:30 - 16:30 Uhr

Bewohner mit
Parkausweis N3 frei

PSA
Standort
Parkscheinautomat
Zone 2
PSA
Zone 2 = 0,35€ / 30min
max. 2 h
Standorte
generell N3
Zone 2
PSA
Zone 2 = 0,35€ / 30min
max. 10 h
Standorte
Goethestraße
Zone 2

Stadt Mainz

61-Stadtplanungsamt
Abt. Verkehrswesen

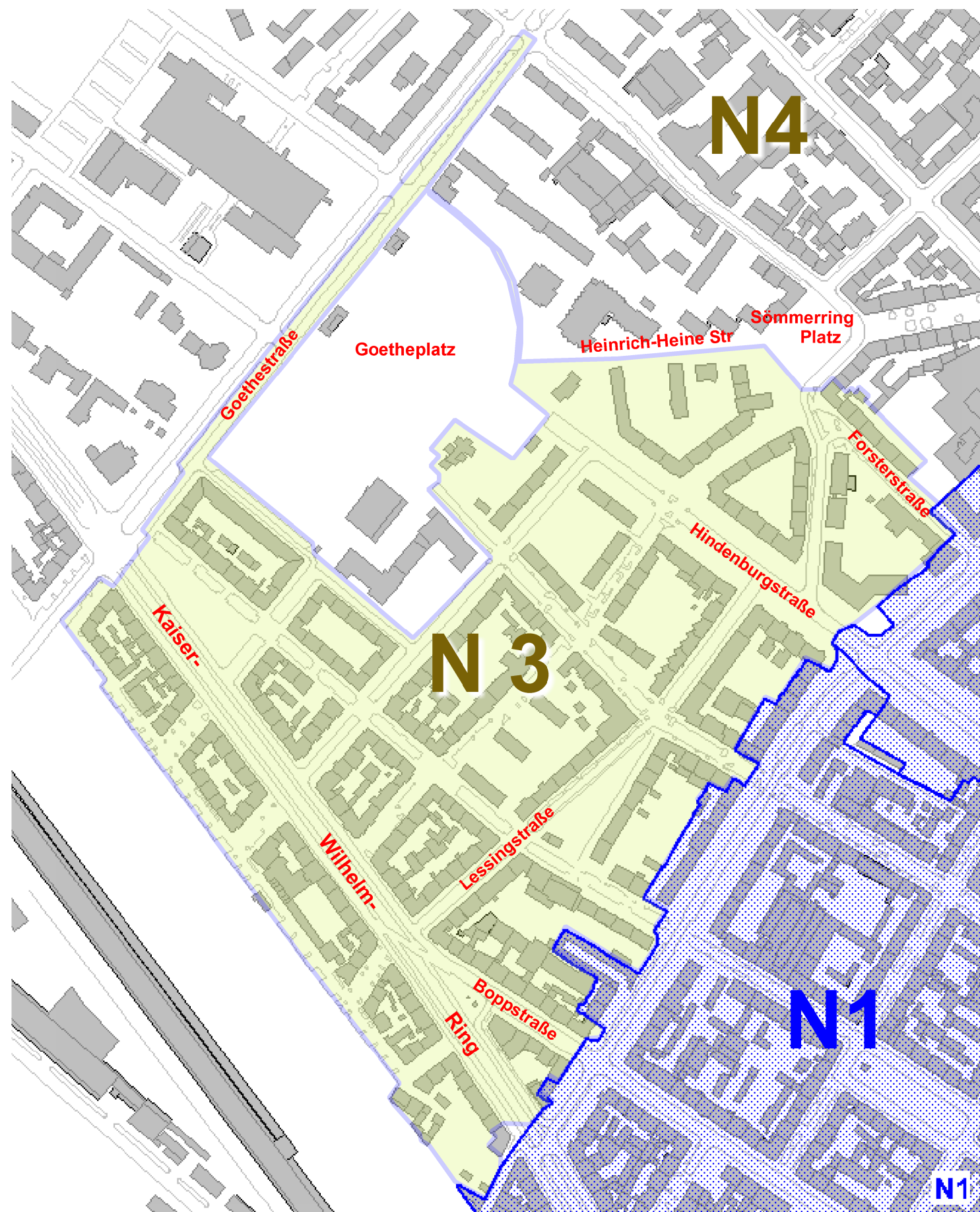
Juli 2012 as/cf

Bewohnerparken Mainz - Neustadt

Neugebiet N3 - Nackstraße/Leibnizstraße

Bewohnerparken Integrierte Straßenabschnitte

Anlage - 6



Bewohnerparken Mainz
Plangebiet Neustadt - N3_variante
Verzeichnis der integrierten Straßen

Straße	Hausnummer	
	ungerade	gerade
Boppstraße	33 - 37	54 - 72
Colmarstraße	3 - 27	4 - 22
Forsterstraße	39 - 41	32 - 44
Gabelsbergerstraße	1 - 11	-
Goethestraße	-	2 - 8
Heinrich-Heine-Straße	1 - 11	-
Hindenburgstraße	43 - 61	50 - 62
Jakob-Dieterich-Straße	1 - 19	2 - 38
Kaiser-Wilhelm-Ring	29 - 89	46 - 82
Klemensstraße	1 - 3	2 - 4
Leibnizstraße	39 - 67	52 - 80
Lenningstraße	3 - 7	2 - 8
Lessingplatz	-	4 - 14
Lessingstraße	1 - 45	2 - 22
Nackstraße	23 - 59	24 - 56
Pankratiusstraße	-	4 - 44
Peter-Cornelius-Platz	-	2 - 12
Scheffelstraße	1 - 13	-
Uhlandstraße	1 - 7	2 - 18
Wiesenweg	5 - 7a	-

Bewohnerparken Mainz

Plangebiet Neustadt - Nackstraße / Leibnizstraße

inkl. Erweiterung mit Blöcken aus N4

Einzeldaten Stand Juli 2012 / modifiziert nach Bürgerinfo 26.6.2012

Planungsraum	Lage	Stadtteil	mögliche Bezeichnung	Fläche ha	max.Distanz km
--------------	------	-----------	----------------------	-----------	----------------

P10	Nackstraße / Leibnizstraße	Neustadt	N3_var	18,48	0,82

Statistischer Block	statistische Blockseite	Einwohner > 18 Jahre Hauptwohnsitz	gemeldete Pkw	öffentliche Stellplätze
---------------------	-------------------------	------------------------------------	---------------	-------------------------

	1621033	81	33	0
	1625011	14	9	37
	1625013	0	0	0
	1625014	0	0	0
163402	1634011	86	28	18
	1634012	72	37	2
	1634014	56	16	19
		0	0	18
	1634031	99	19	14
	1634032	69	23	11
	1634034	31	15	7
	1634041	94	36	12
	1634043	170	47	11
	1634044	0	0	4
163501	1634045	92	7	10
163501		135	30	37
163503		13	2	0
163504		148	49	15
	1635051	65	14	7
	1635053	25	7	9
	1641011	0	0	17
	1641014	0	0	30
	1641024 (teilweise, 7 von 21)	0	0	7
	1641031 (teilweise, 14 von 21)	0	0	14
164104		33	12	8
164105		250	91	33
164107		267	86	31
164201		79	24	31
164202		178	66	38
164203		277	64	56
164204		280	64	28
	1643012 teilweise	2	1	15
164302		214	53	32
164303		346	133	53
164304		192	61	26
164306		180	46	34
164307		282	60	48
164402		278	49	48
164403		199	31	46
164404		239	45	53
164405		309	73	28
164406		0	0	19
	16520625	0	0	37
	16520626	0	0	37
	16520627	0	0	38

1,28	= Faktor Pkw / öffentl. Stellplätze	4.855	1.331	1.038
------	-------------------------------------	-------	-------	-------

Zuschlag für im Plangebiet anspruchsberechtigte Fremdfahrzeuge

29,0%	1.717
-------	-------

1,65	= Faktor Pkw / öffentl. Stellplätze
------	-------------------------------------

Bewohnerparkausweise Stand : 01.11.2012

0,0% 0,0%

Notiz : im N1 sind 2.457 priv.Pkw gemeldet, aber nur 1718 (=70%) BewoPa-Ausweise ausgestellt
Überhang = 739 priv.Pkw von denen sicher ein Teil X im Plangebiet heute parkt

Bewohnerparken Mainz

N3_Plangebiet Neustadt - Nackstraße / Leibnizstraße

Wirtschaftlichkeitsbetrachtung bei Einführung zum 1.11.2012

	Anz	€/ Einheit	Investitionen		Einnahmen		Bilanz
			€	€	€	Summe €	Summe €
Parkscheinautomaten	13	8.000,00	-104.000,00				
Schilder	160	300,00	-48.000,00				
Druck / Nebenkosten	psch	-	-2.500,00	-154.500,00			
Ausgabe Ausweise 80% der Berechtigten	1374	60,00			82.416,00	82.416,00	-72.084,00
PSA 2012 Nov-Dez	0,167	15.891,72	2.653,92	2.653,92	7.320,00	85.069,92	-69.430,08
PSA 2013 Jan-Dez	1	95.160,00	95.160,00	97.813,92	7320€ = Mittelwert Einnahmen/PSA in BewoPa-Gebieten	182.883,83	28.383,83
PSA 2014 Jan-Dez	1	95.160,00	95.160,00	192.973,92		375.857,75	221.357,75

