

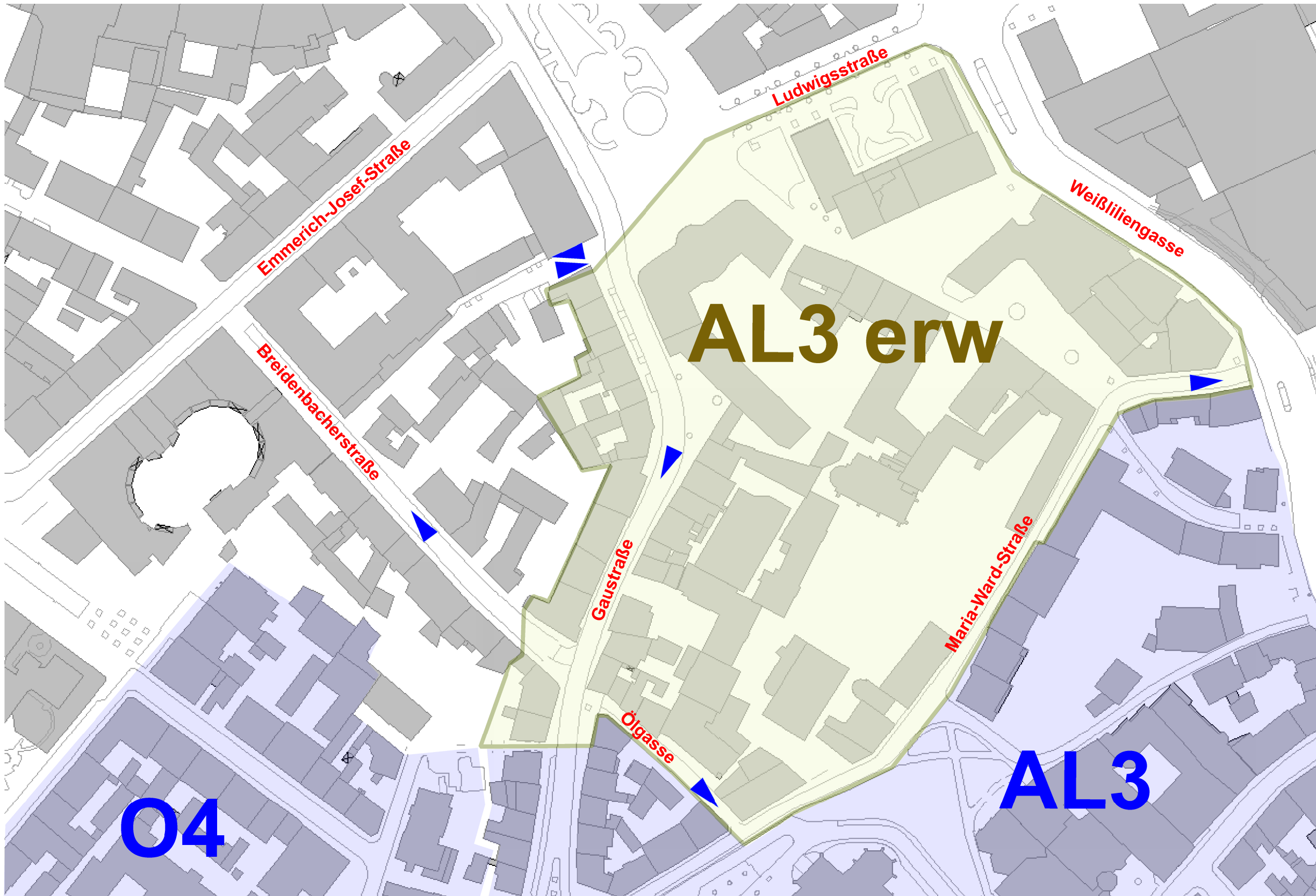
# Bewohnerparken Mainz - Altstadt

Neugebiet AL3 - Erweiterung zum 01.11.2011

Straßennetz



Landeshauptstadt  
Mainz



## Anlage - 1

Straßenlänge 0,620 km  
Fläche 3,432 ha  
Kosten 1.000 €

Stadt Mainz  
61-Stadtplanungsamt  
Abt. Verkehrswesen

01.08.2011 fr

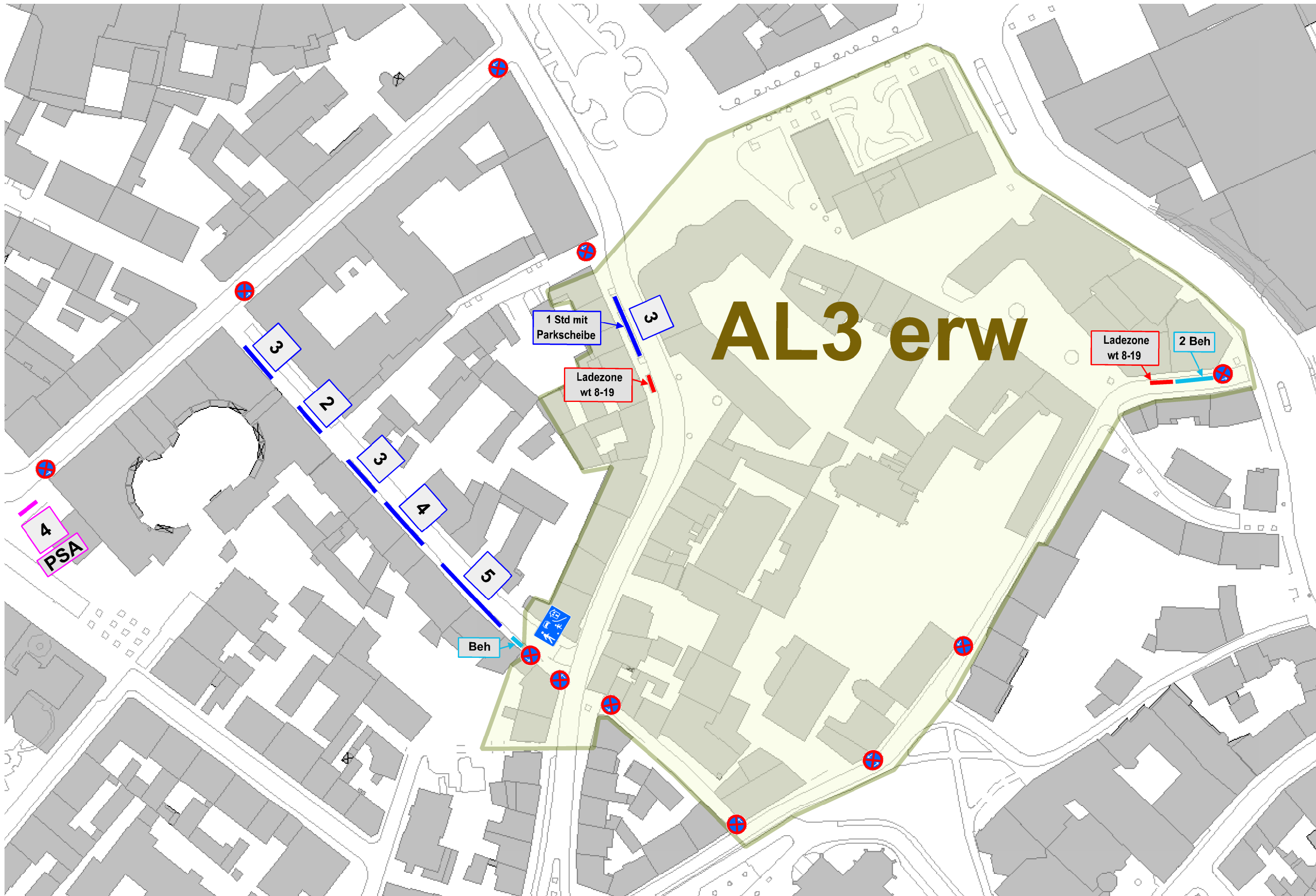
# Bewohnerparken Mainz - Altstadt

Neugebiet AL3 - Erweiterung zum 01.11.2011

## Öffentliche Stellplätze



Landeshauptstadt  
Mainz



### Anlage - 2

- Längsparken
- Senkrechtparken
- Ladezone
- Behindertenplatz
- Anzahl Stellplätze
- Parkscheinautomat

Stadt Mainz  
61-Stadtplanungsamt  
Abt. Verkehrswesen

01.08.2011 fr

# Bewohnerparken Mainz - Altstadt

## Neugebiet AL3 - Erweiterung zum 01.11.2011

### Bewohnerparken - Kenndaten

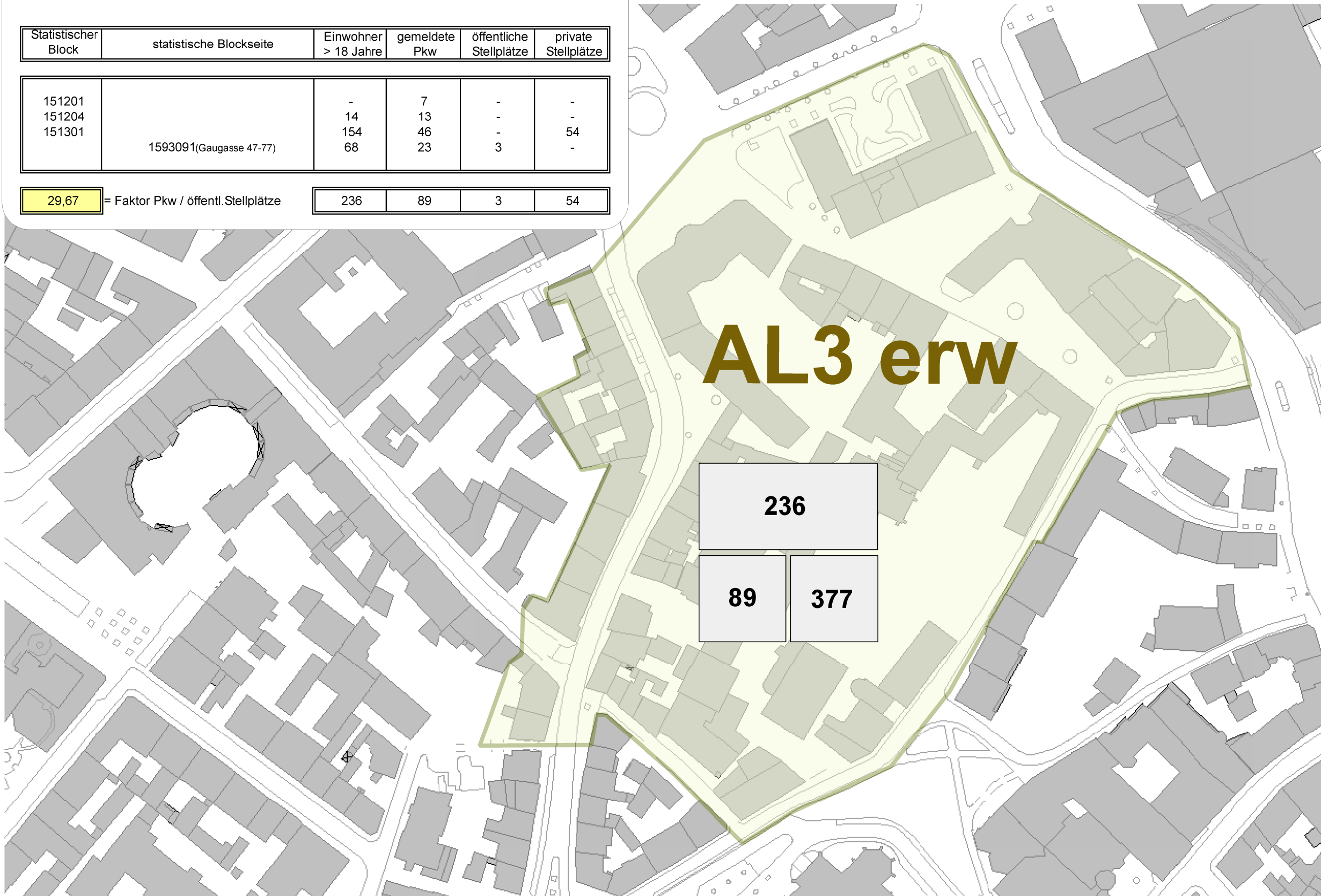


Landeshauptstadt  
Mainz

Plangebiet Altstadt - AL3 Erweiterung bis untere Gaugasse/Schillerplatz/Ballplatz  
Variante ohne Breitenbacher Str, Emrich-Josef-Str, Acker  
Einzeldaten umgesetzt zum 01.10.2011 als AL3

Statistischer Block	statistische Blockseite	Einwohner > 18 Jahre	gemeldete Pkw	öffentliche Stellplätze	private Stellplätze
151201		-	7	-	-
151204		14	13	-	-
151301		154	46	-	54
	1593091(Gaugasse 47-77)	68	23	3	-

29,67	= Faktor Pkw / öffentl. Stellplätze	236	89	3	54
-------	-------------------------------------	-----	----	---	----



**AL3 erw**

236  
89    377

### Anlage - 3

Einwohner > 18 Jahre  
mit  
Haupt- und Nebenwohnsitz

privat  
gemeldete  
Pkw

Motorisierung  
in  
Pkw/1000Ew>18  
Mainz = 520

Motorisierung = 0,73\* Mz

Stadt Mainz  
61-Stadtplanungsamt  
Abt. Verkehrswesen

01.08.2011 fr

# Bewohnerparken Mainz - Altstadt

Neugebiet AL3 - Erweiterung zum 01.11.2011

Regelung nach StVO ab 1.11.2011



Landeshauptstadt  
Mainz

Gebietsgröße ca. 3,4 ha sichert Kriterien des DST

- max. 100 ha

maximale Ausdehnung 780 m sichert Kriterien der StVO

- max. 1000 m

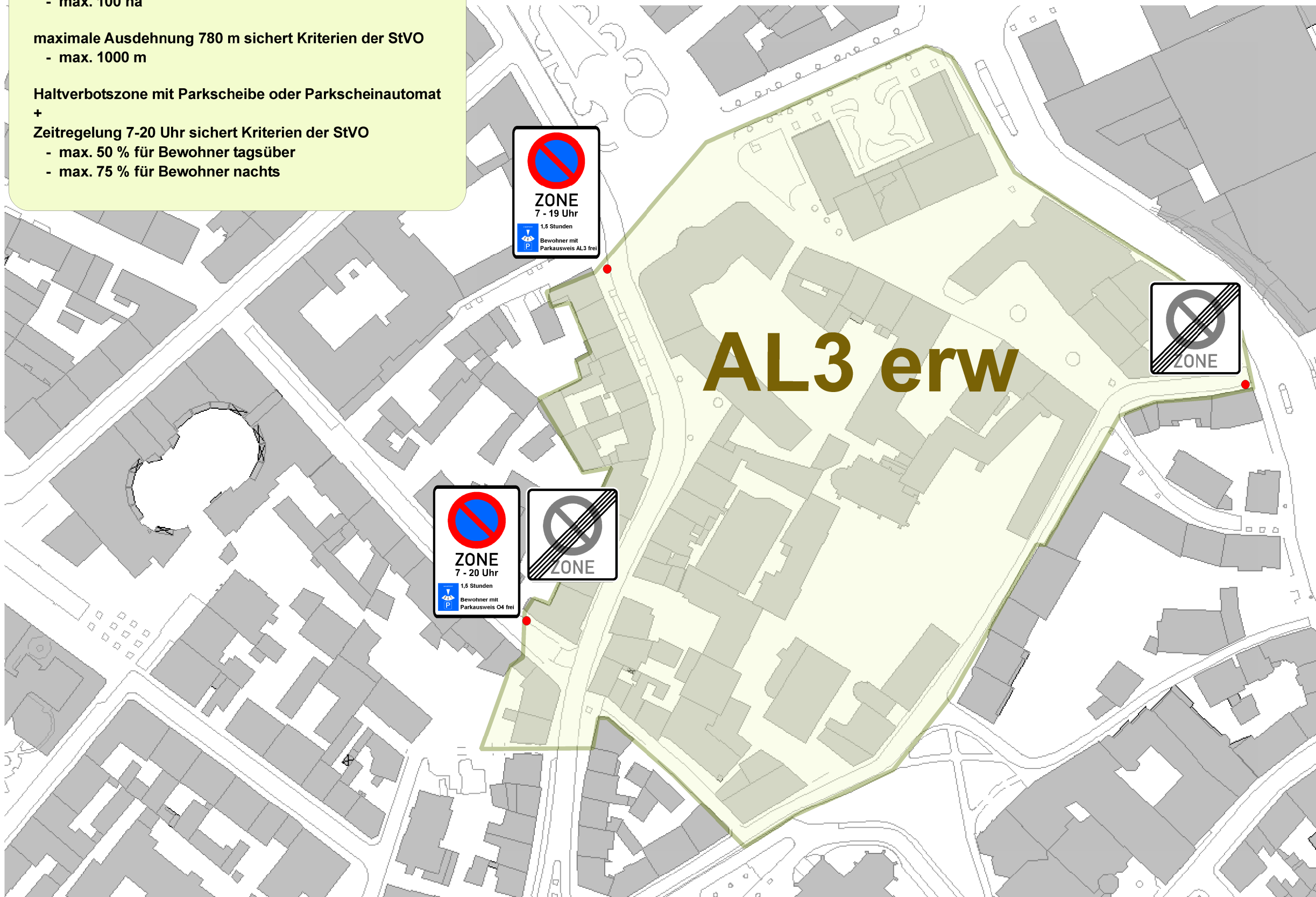
Haltverbotszone mit Parkscheibe oder Parkscheinautomat

+

Zeitregelung 7-20 Uhr sichert Kriterien der StVO

- max. 50 % für Bewohner tagsüber

- max. 75 % für Bewohner nachts



## Anlage - 4

**Standort** Bewohner + Besucher  
Zonen-Beschilderung  
Regelung als Haltverbotszone Z.290/292  
Zeitbegrenzung 7:00 - 20:00 Uhr



**Standort** Bewohner + Besucher  
Strecken-Beschilderung  
Regelung als Haltverbotsstrecke  
Z.290 und Z.290/292  
Zeitbegrenzung 7:00 - 20:00 Uhr



**Standort** Bewohner + Besucher  
Strecken-Beschilderung  
Regelung positiv Z.314  
Zeitbegrenzung 8:00 - 20:00 Uhr



**Standort**  
PS-Automat  
8:00-20:00 Uhr  
Zone 1  
PSA  
Zone 1 = 0,7€ / 30min  
max. 2 h

Stadt Mainz  
61-Stadtplanungsamt  
Abt. Verkehrswesen

01.08.2011 fr

# Bewohnerparken Mainz - Altstadt

Neugebiet AL3 - Erweiterung zum 01.11.2011

Bewohnerparken

Integrierte Straßenabschnitte

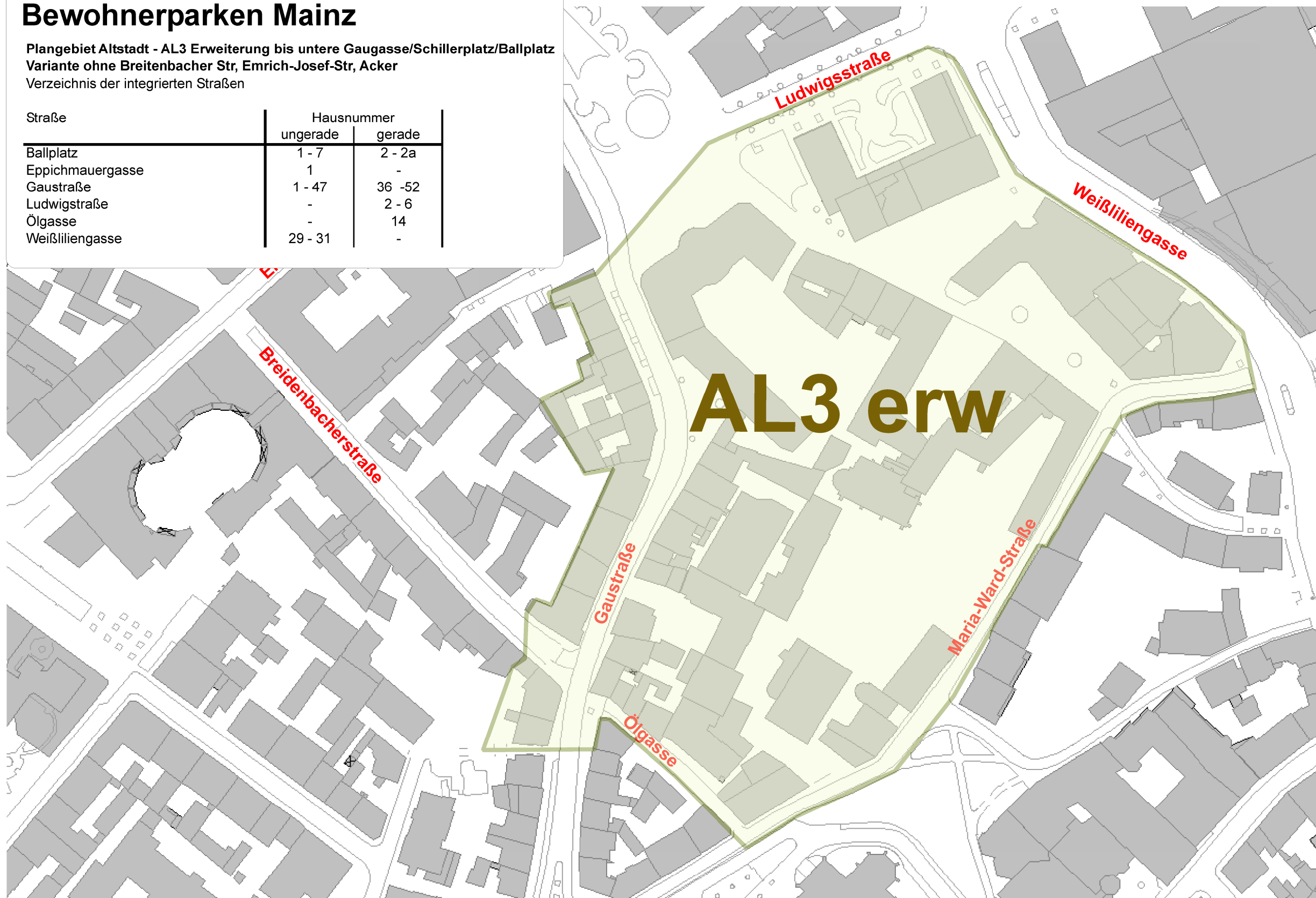


Landeshauptstadt  
Mainz

## Bewohnerparken Mainz

Plangebiet Altstadt - AL3 Erweiterung bis untere Gaugasse/Schillerplatz/Ballplatz  
Variante ohne Breitenbacher Str, Emrich-Josef-Str, Acker  
Verzeichnis der integrierten Straßen

Straße	Hausnummer	
	ungerade	gerade
Ballplatz	1 - 7	2 - 2a
Eppichmauergasse	1	-
Gaugasse	1 - 47	36 - 52
Ludwigstraße	-	2 - 6
Ölgasse	-	14
Weißliliegasse	29 - 31	-



Anlage - 5

Stadt Mainz  
61-Stadtplanungsamt  
Abt. Verkehrswesen

01.08.2011 fr