

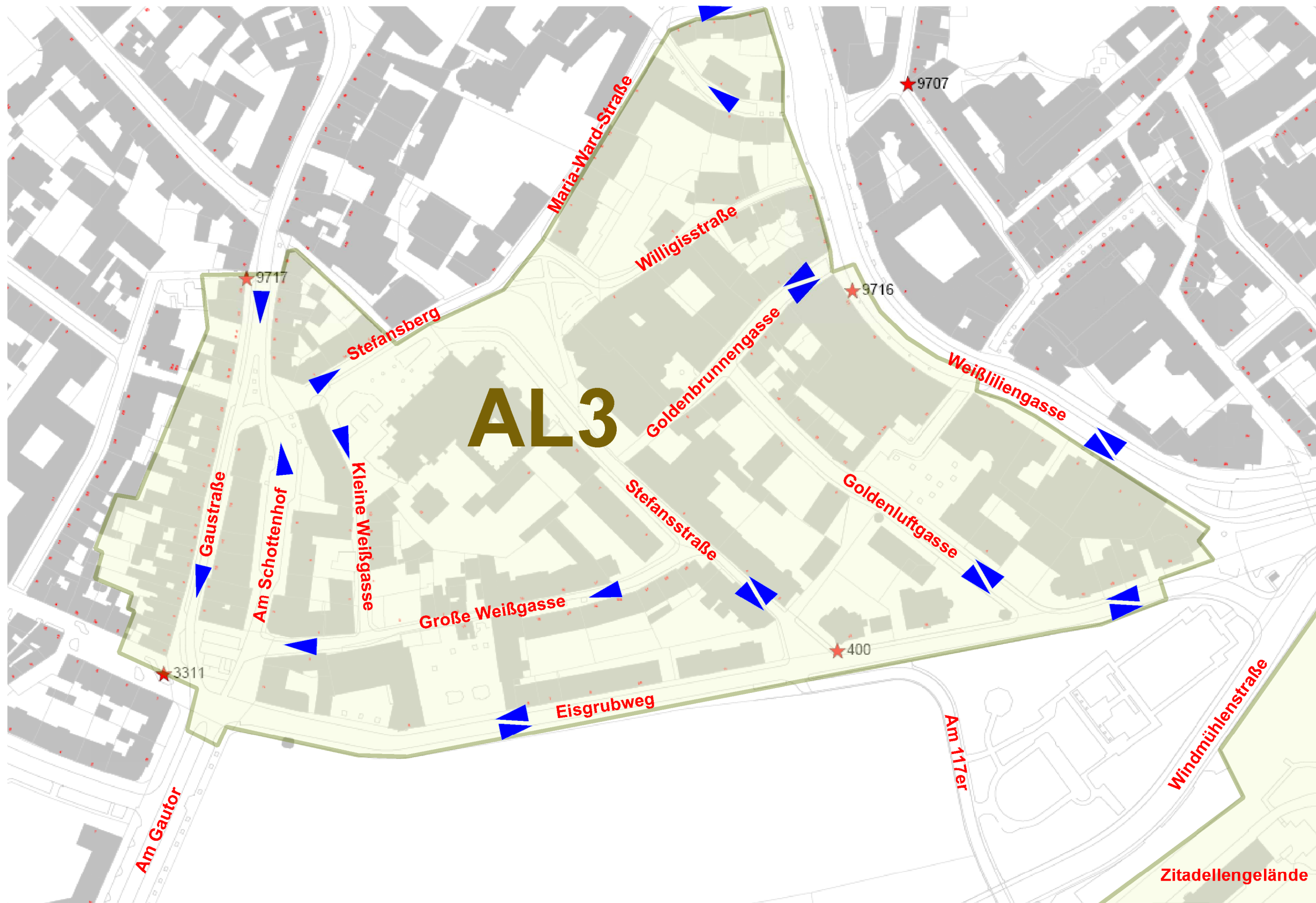
Bewohnerparken Mainz - Altstadt

Neugebiet AL3 - Goldenluftgasse/Eisgrubweg

Straßennetz



Landeshauptstadt
Mainz



Anlage - 1

Straßenlänge 01,50 km
Fläche 14,60 ha
Kosten 22.000 €

Stadt Mainz
61-Stadtplanungsamt
Abt. Verkehrswesen

02.07.2010 cf

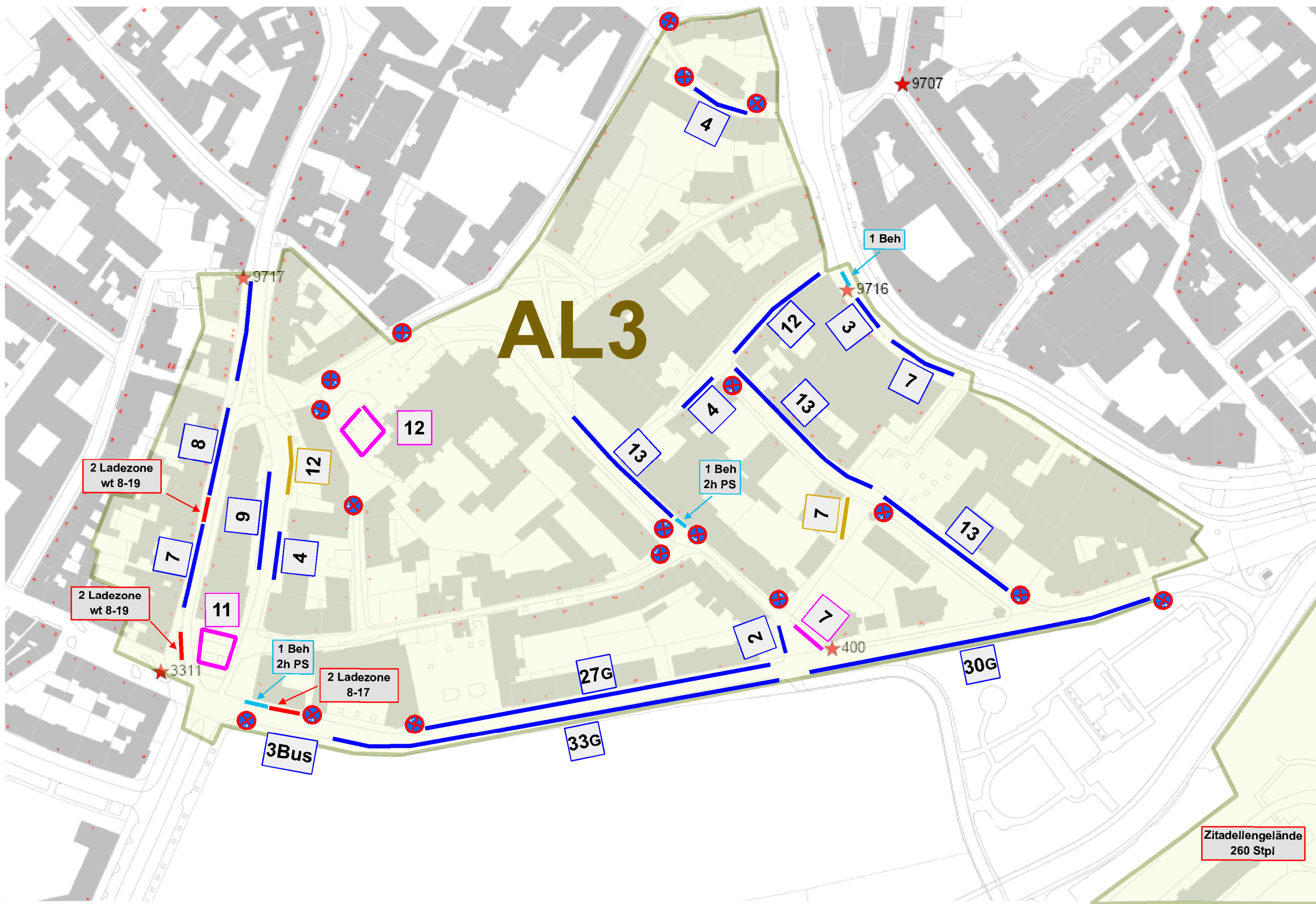
Bewohnerparken Mainz - Altstadt

Neugebiet AL3 - Goldenluftgasse/Eisgrubweg

Öffentliche Stellplätze



Landeshauptstadt
Mainz



Anlage - 2

- Längsparken
- Senkrechtparken
- Schrägparken
- Ladezone
- Behindertenplatz

Anzahl Stellplätze

Anzahl Stellplätze auf Gehweg

Zitadellengelände
260 Stpl

Stadt Mainz
61-Stadtplanungsamt
Abt. Verkehrswesen

02.07.2010 cf

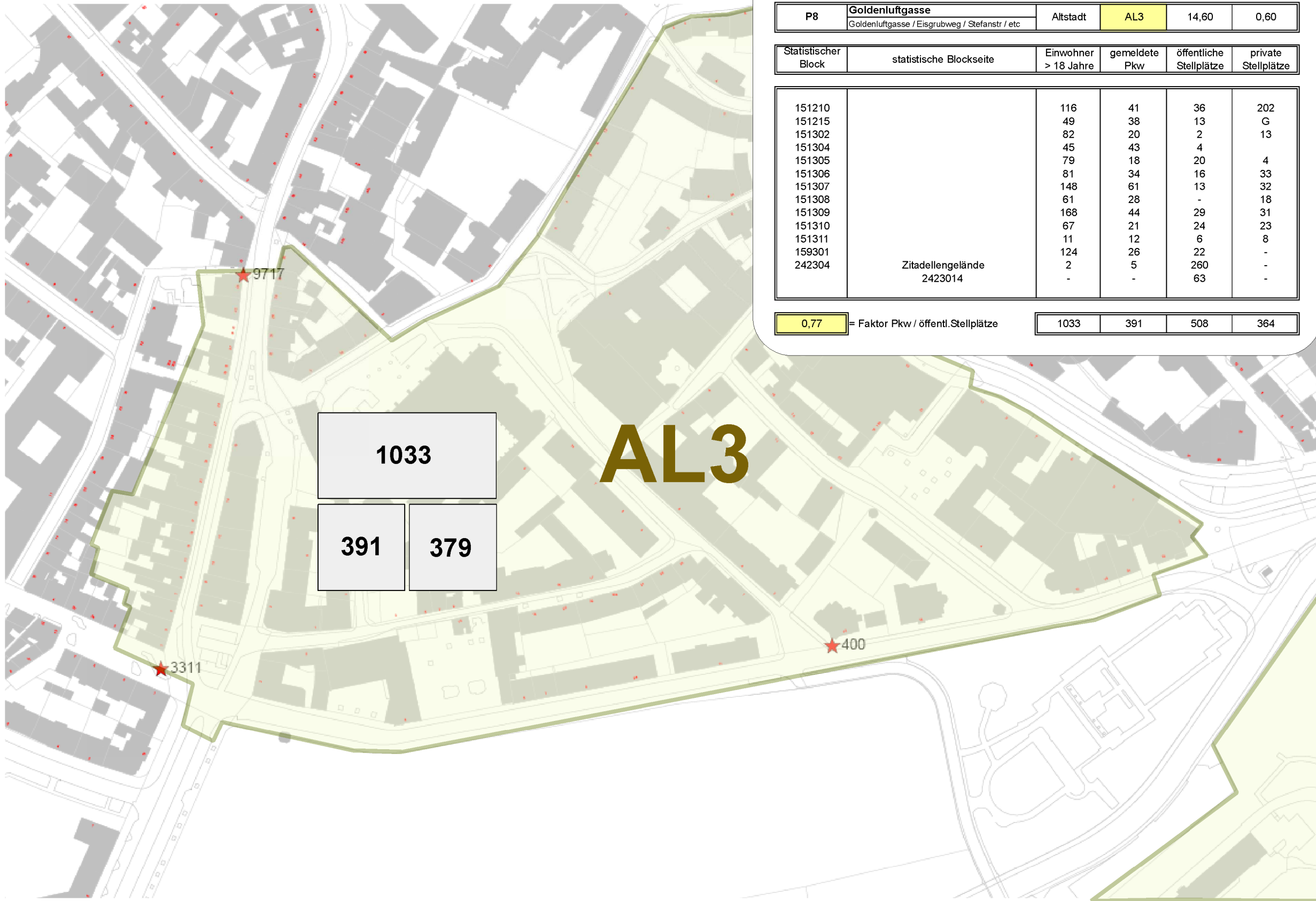
Bewohnerparken Mainz - Altstadt

Neugebiet AL3 - Goldenluftgasse/Eisgrubweg

Bewohnerparken - Kenndaten



Landeshauptstadt
Mainz



Planungsraum	Lage	Stadtteil	mögliche Bezeichnung	Fläche ha	max. Distanz km
P8	Goldenluftgasse Goldenluftgasse / Eisgrubweg / Stefanstr / etc	Altstadt	AL3	14,60	0,60

Statistischer Block	statistische Blockseite	Einwohner > 18 Jahre	gemeldete Pkw	öffentliche Stellplätze	private Stellplätze
151210		116	41	36	202
151215		49	38	13	G
151302		82	20	2	13
151304		45	43	4	
151305		79	18	20	4
151306		81	34	16	33
151307		148	61	13	32
151308		61	28	-	18
151309		168	44	29	31
151310		67	21	24	23
151311		11	12	6	8
159301		124	26	22	-
242304	Zitadellengelände 2423014	2	5	260	-
		-	-	63	-

0,77	= Faktor Pkw / öffentl. Stellplätze	1033	391	508	364
-------------	-------------------------------------	------	-----	-----	-----

Anlage - 3

Einwohner > 18 Jahre
mit
Haupt- und Nebenwohnsitz

privat
gemeldete
Pkw

Motorisierung
in
Pkw/1000Ew>18
Mainz = 520

Motorisierung = 0,73* Mz

Stadt Mainz
61-Stadtplanungsamt
Abt. Verkehrswesen

02.07.2010 cf

Bewohnerparken Mainz - Altstadt

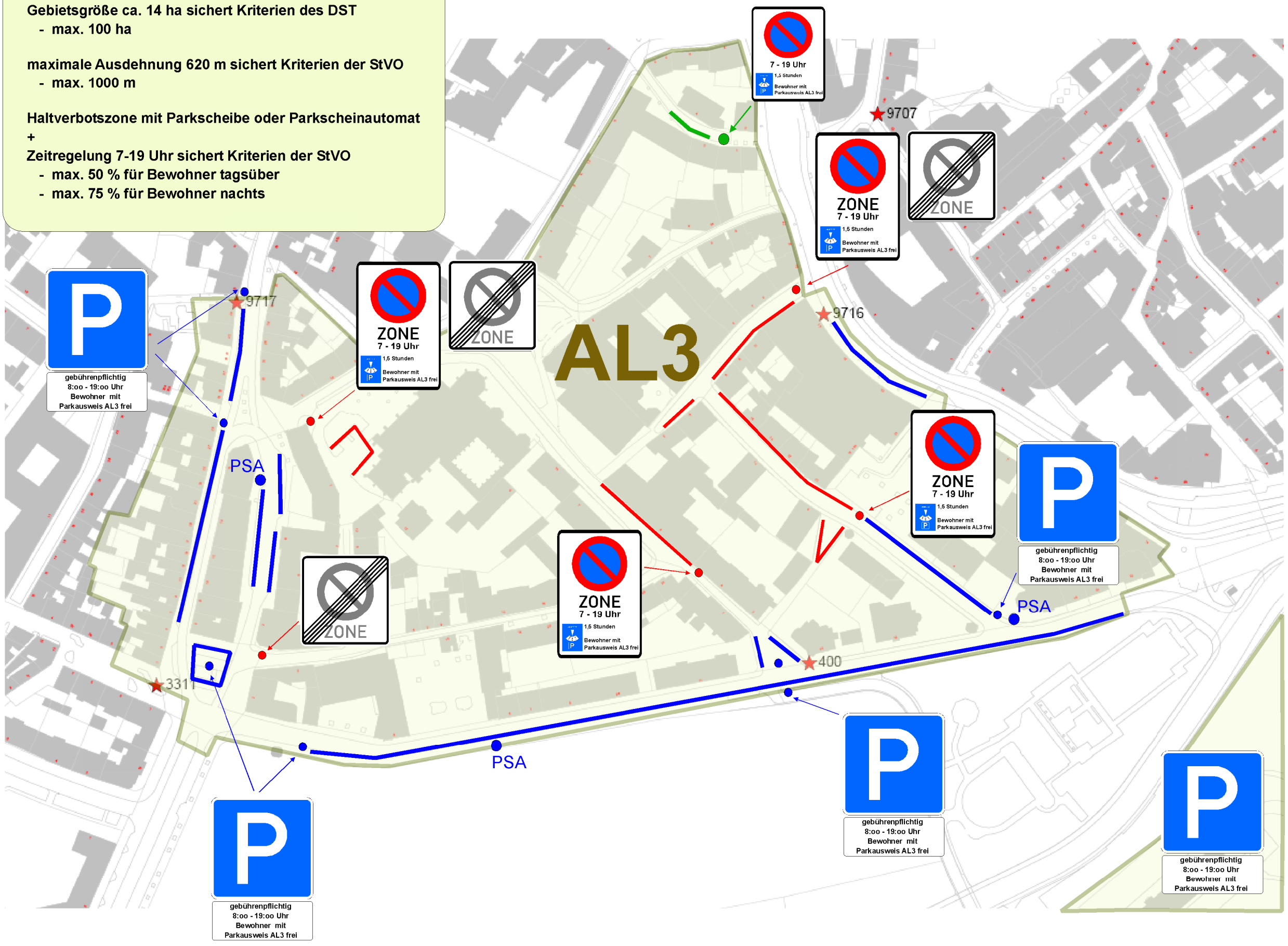
Neugebiet AL3 - Goldenluftgasse/Eisgrubweg

Regelung nach StVO ab 1.02.2011


Gebietsgröße ca. 14 ha sichert Kriterien des DST
- max. 100 ha

maximale Ausdehnung 620 m sichert Kriterien der StVO
- max. 1000 m


Haltverbotszone mit Parkscheibe oder Parkscheinautomat
+
Zeitregelung 7-19 Uhr sichert Kriterien der StVO
- max. 50 % für Bewohner tagsüber
- max. 75 % für Bewohner nachts




Anlage - 4

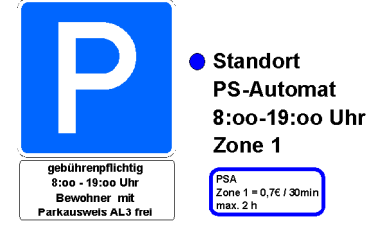
Standort  Bewohner + Besucher
Zonen-Beschilderung
Regelung als Haltverbotszone Z.290/292
Zeitbegrenzung 7:00 - 19:00 Uhr



Standort  Bewohner + Besucher
Strecken-Beschilderung
Regelung als Haltverbotsstrecke
Z.290 und Z.290/292
Zeitbegrenzung 7:00 - 19:00 Uhr



Standort  Strecken-Beschilderung
Regelung positiv Z.314
Zeitbegrenzung 8:00 - 19:00 Uhr



Stadt Mainz
61-Stadtplanungsamt
Abt. Verkehrswesen

02.07.2010 cf

Bewohnerparken Mainz - Altstadt

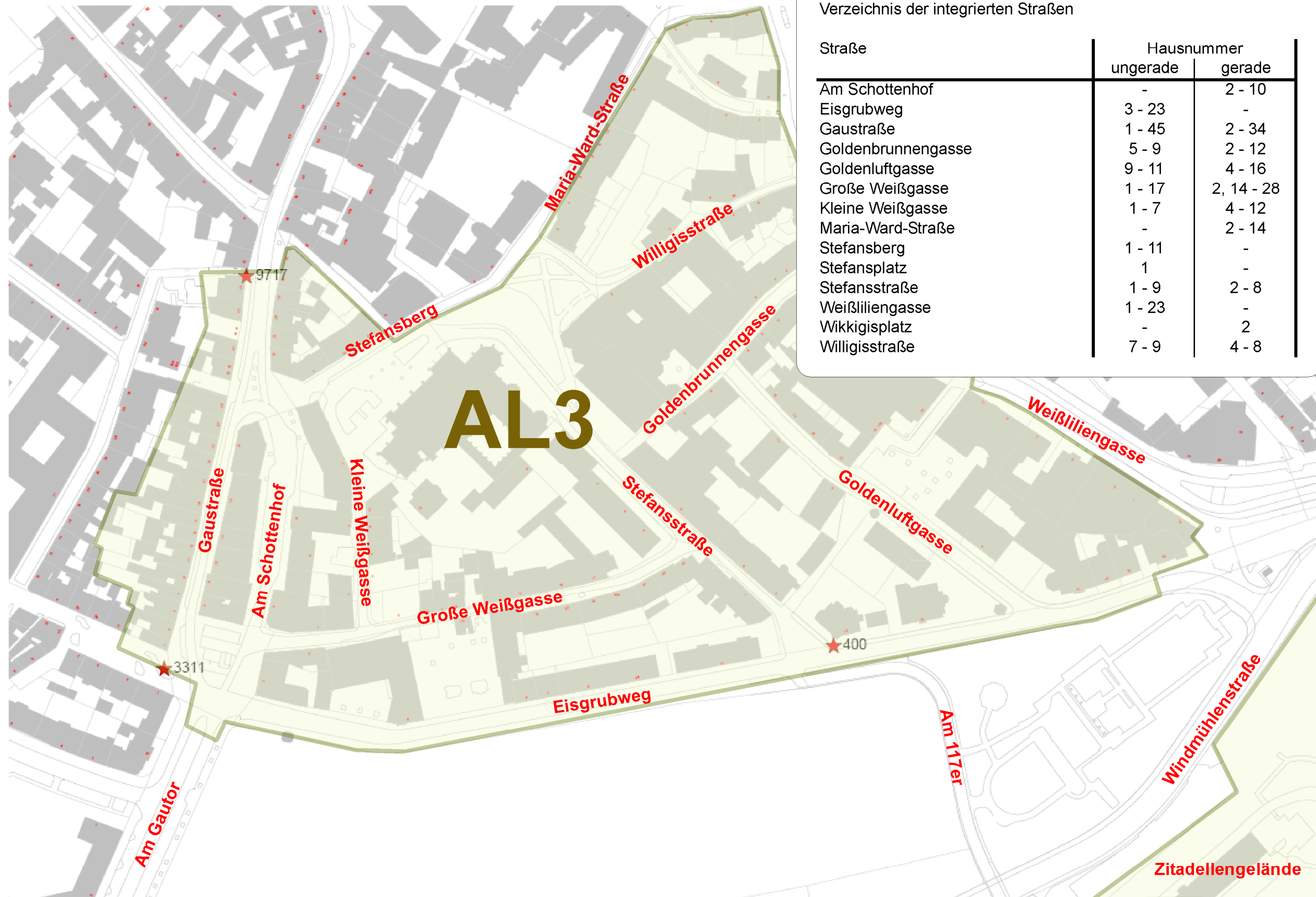
Neugebiet AL3 - Goldenluftgasse/Eisgrubweg

Bewohnerparken

Integrierte Straßenabschnitte



Landeshauptstadt
Mainz



Bewohnerparken Mainz

Plangebiet Altstadt - AL3

Verzeichnis der integrierten Straßen

Straße	Hausnummer	
	ungerade	gerade
Am Schottenhof	-	2 - 10
Eisgrubweg	3 - 23	-
Gaustraße	1 - 45	2 - 34
Goldenbrunnengasse	5 - 9	2 - 12
Goldenluftgasse	9 - 11	4 - 16
Große Weißgasse	1 - 17	2, 14 - 28
Kleine Weißgasse	1 - 7	4 - 12
Maria-Ward-Straße	-	2 - 14
Stefansberg	1 - 11	-
Stefansplatz	1	-
Stefansstraße	1 - 9	2 - 8
Weißliliengasse	1 - 23	-
Wikkigisplatz	-	2
Willigisstraße	7 - 9	4 - 8

Anlage - 5

Stadt Mainz
61-Stadtplanungsamt
Abt. Verkehrswesen

02.07.2010 cf

Bewohnerparken Mainz
Plangebiet Altstadt - AL3
Wirtschaftlichkeitsbetrachtung bei Einführung zum 1.02.2011

	Anz	€ / Einheit	Investitionen		Einnahmen		Bilanz
			€	€	€	Summe €	Summe €
Parkscheinautomaten	3	5.000,00	-15.000,00				
Schilder	15	300,00	-4.500,00				
Druck / Nebenkosten	psch	-	-2.500,00	-22.000,00			
Ausgabe Ausweise 80% der Berechtigten	313	60,00			18.768,00	18.768,00	-3.232,00
PSA 2010 -	0	9.443,00	0,00	0,00		18.768,00	-3.232,00
PSA 2011 Feb-Dez	0,9167	9.443,00	8.656,08	8.656,08		27.424,08	5.424,08
PSA 2012 Jan-Dez	1	9.443,00	9.443,00	18.099,08		45.523,17	23.523,17

