

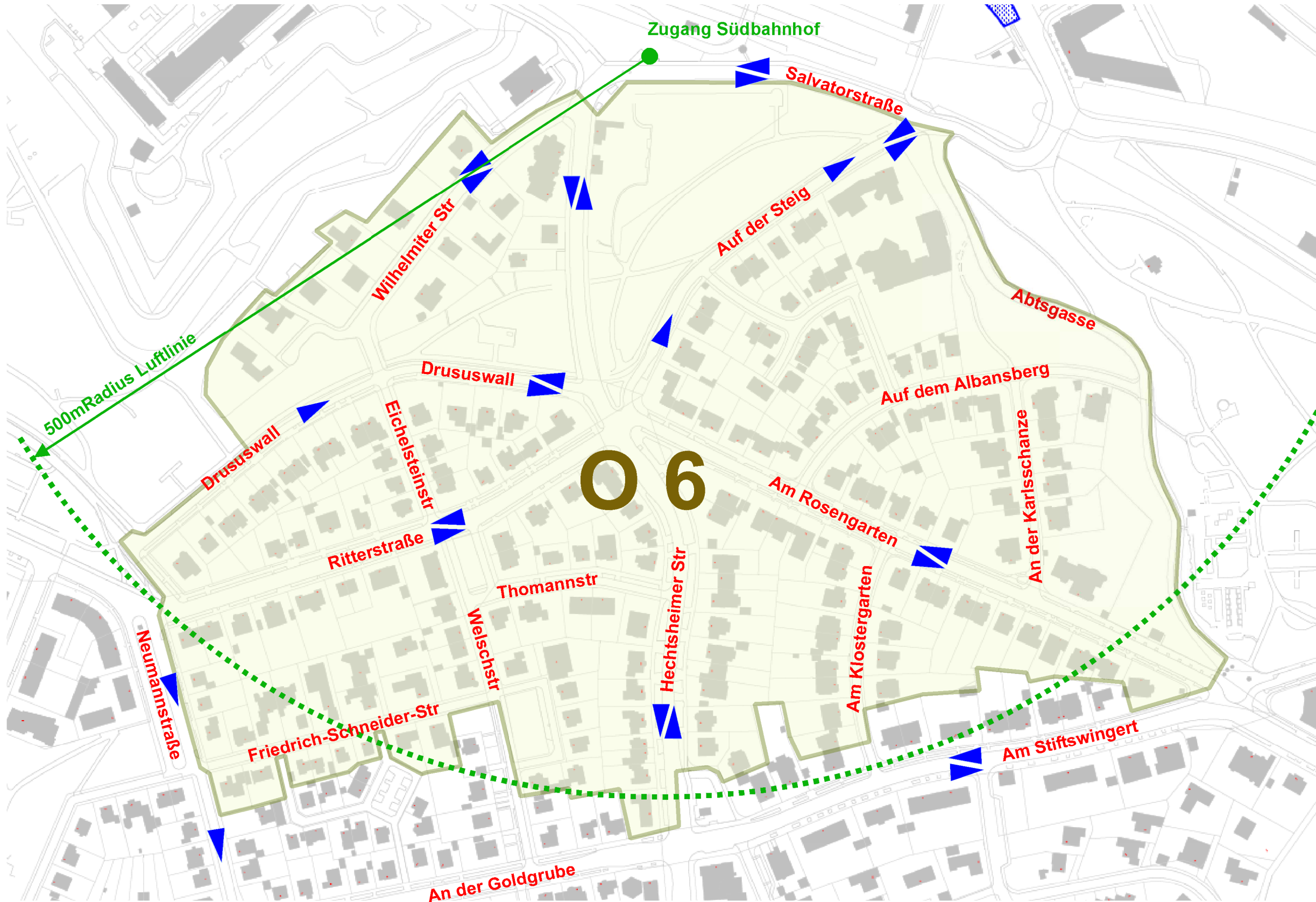
Bewohnerparken Mainz - Oberstadt

Neugebiet O6 - Drususwall / Rosengarten

Straßennetz



Landeshauptstadt
Mainz



Anlage - 1

Straßenlänge 3,80 km
Fläche 23,70 ha
Kosten 56.000 €

Stadt Mainz
61-Stadtplanungsamt
Abt. Verkehrswesen

02.07.2010 cf

Bewohnerparken Mainz - Oberstadt

Neugebiet O6 - Drususwall / Rosengarten

Öffentliche Stellplätze



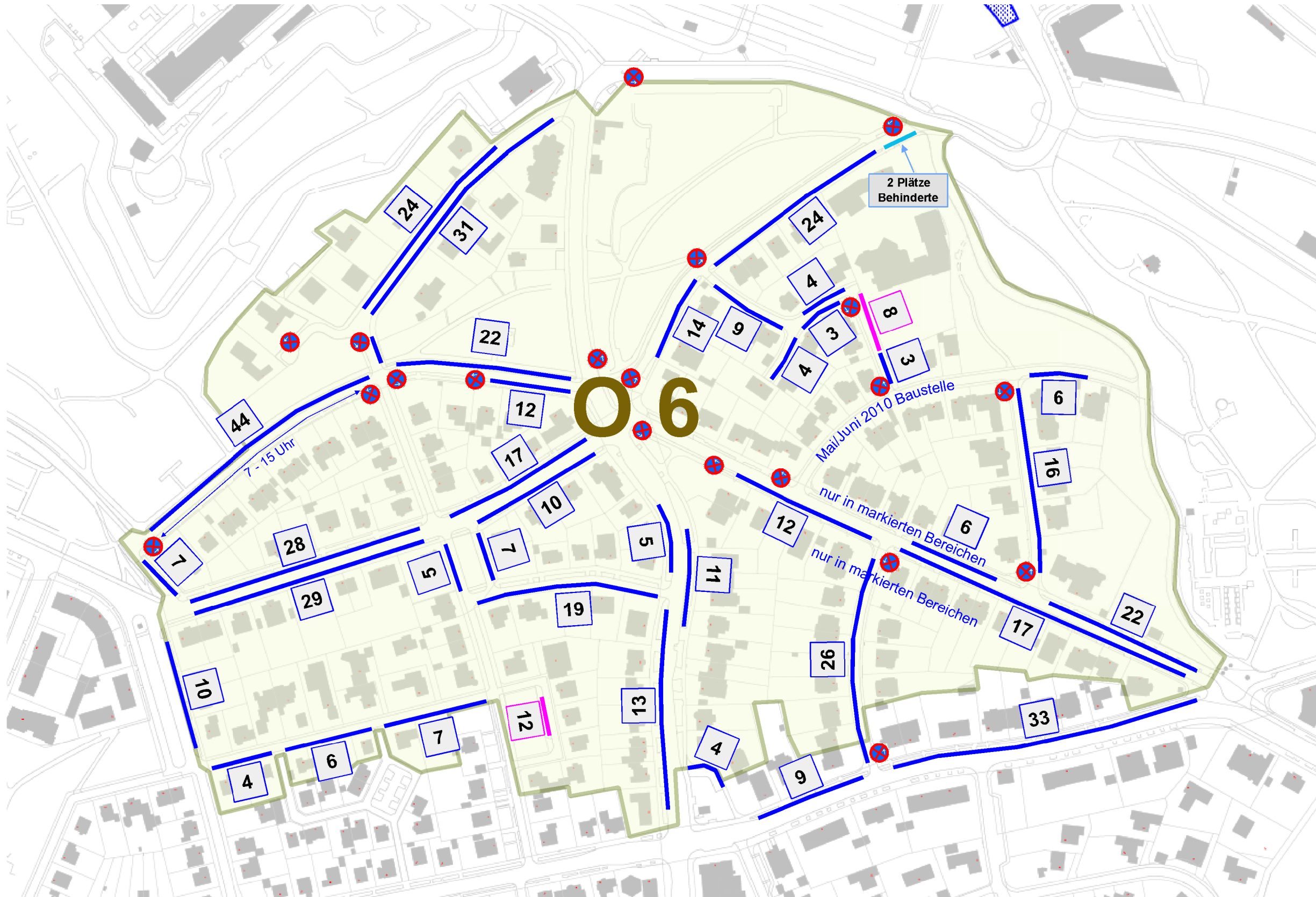
Landeshauptstadt
Mainz

Anlage - 2

- Längsparken
- Senkrechtparken
- Schrägparken
- Ladezone
- Behindertenplatz

Anzahl Stellplätze

Anzahl Stellplätze auf Gehweg



Stadt Mainz
61-Stadtplanungsamt
Abt. Verkehrswesen

02.07.2010 cf

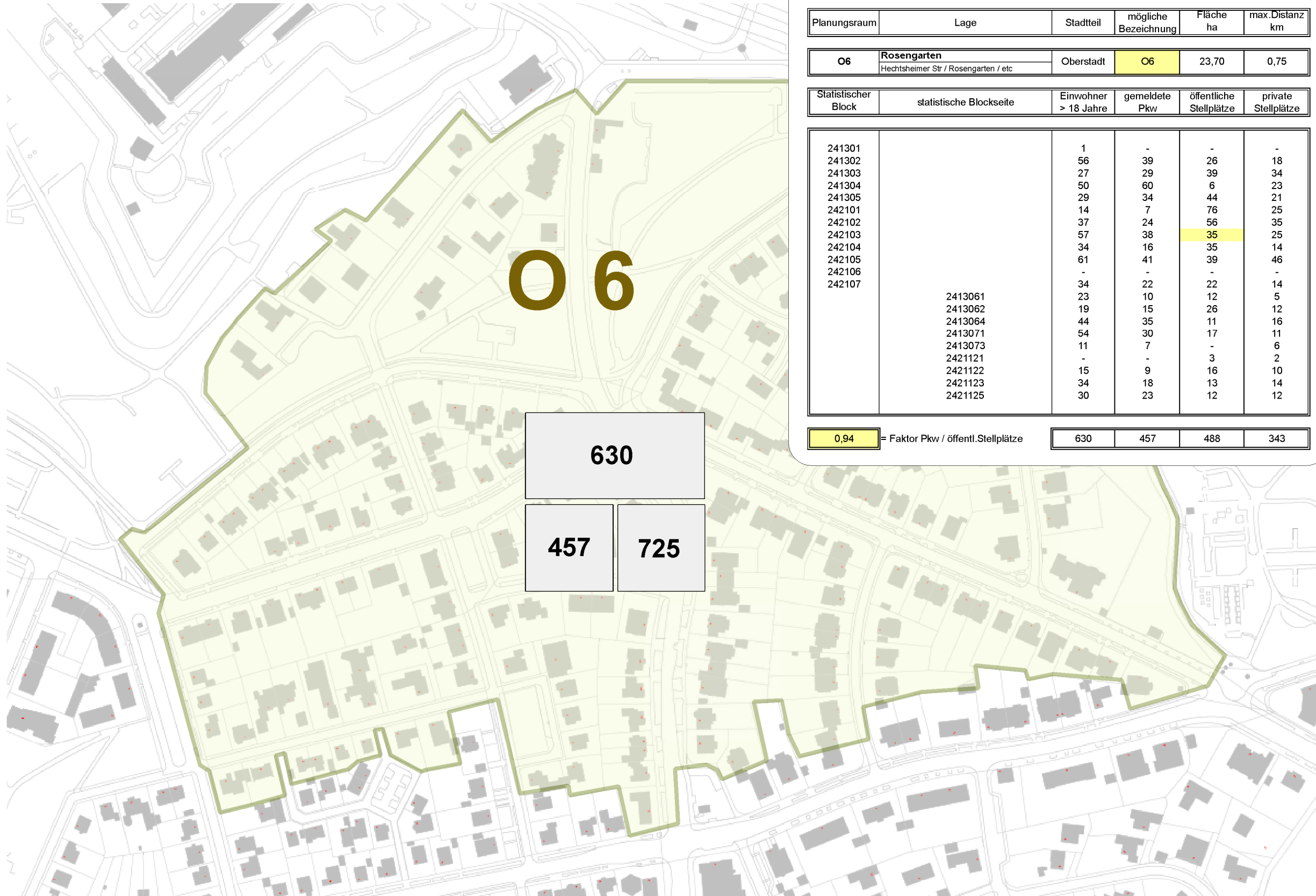
Bewohnerparken Mainz - Oberstadt

Neugebiet O6 - Drususwall / Rosengarten

Bewohnerparken - Kenndaten



Landeshauptstadt
Mainz



Bewohnerparken Mainz

Plangebiet Oberstadt - O6

Einzeldaten umgesetzt zum 01.10.2010 als O6

| Planungsraum | Lage | Stadtteil | mögliche Bezeichnung | Fläche ha | max.Distanz km |
|--------------|---|-----------|----------------------|-----------|----------------|
| O6 | Rosengarten Hechtsheimer Str / Rosengarten / etc | Oberstadt | O6 | 23,70 | 0,75 |

| Statistischer Block | statistische Blockseite | Einwohner > 18 Jahre | gemeldete Pkw | öffentliche Stellplätze | private Stellplätze |
|---------------------|-------------------------|----------------------|---------------|-------------------------|---------------------|
| 241301 | | 1 | - | - | - |
| 241302 | | 56 | 39 | 26 | 18 |
| 241303 | | 27 | 29 | 39 | 34 |
| 241304 | | 50 | 60 | 6 | 23 |
| 241305 | | 29 | 34 | 44 | 21 |
| 242101 | | 14 | 7 | 76 | 25 |
| 242102 | | 37 | 24 | 56 | 35 |
| 242103 | | 57 | 38 | 35 | 25 |
| 242104 | | 34 | 16 | 35 | 14 |
| 242105 | | 61 | 41 | 39 | 46 |
| 242106 | | - | - | - | - |
| 242107 | | 34 | 22 | 22 | 14 |
| | 2413061 | 23 | 10 | 12 | 5 |
| | 2413062 | 19 | 15 | 26 | 12 |
| | 2413064 | 44 | 35 | 11 | 16 |
| | 2413071 | 54 | 30 | 17 | 11 |
| | 2413073 | 11 | 7 | - | 6 |
| | 2421121 | - | - | 3 | 2 |
| | 2421122 | 15 | 9 | 16 | 10 |
| | 2421123 | 34 | 18 | 13 | 14 |
| | 2421125 | 30 | 23 | 12 | 12 |

0,94 = Faktor Pkw / öffentl. Stellplätze

| | | | |
|-----|-----|-----|-----|
| 630 | 457 | 488 | 343 |
|-----|-----|-----|-----|

Anlage - 3

Einwohner > 18 Jahre
mit
Haupt- und Nebenwohnsitz

privat
gemeldete
Pkw

Motorisierung
in
Pkw/1000Ew>18
Mainz = 520

Motorisierung = 1,39 * Mz

Stadt Mainz
61-Stadtplanungsamt
Abt. Verkehrswesen

02.07.2010 cf

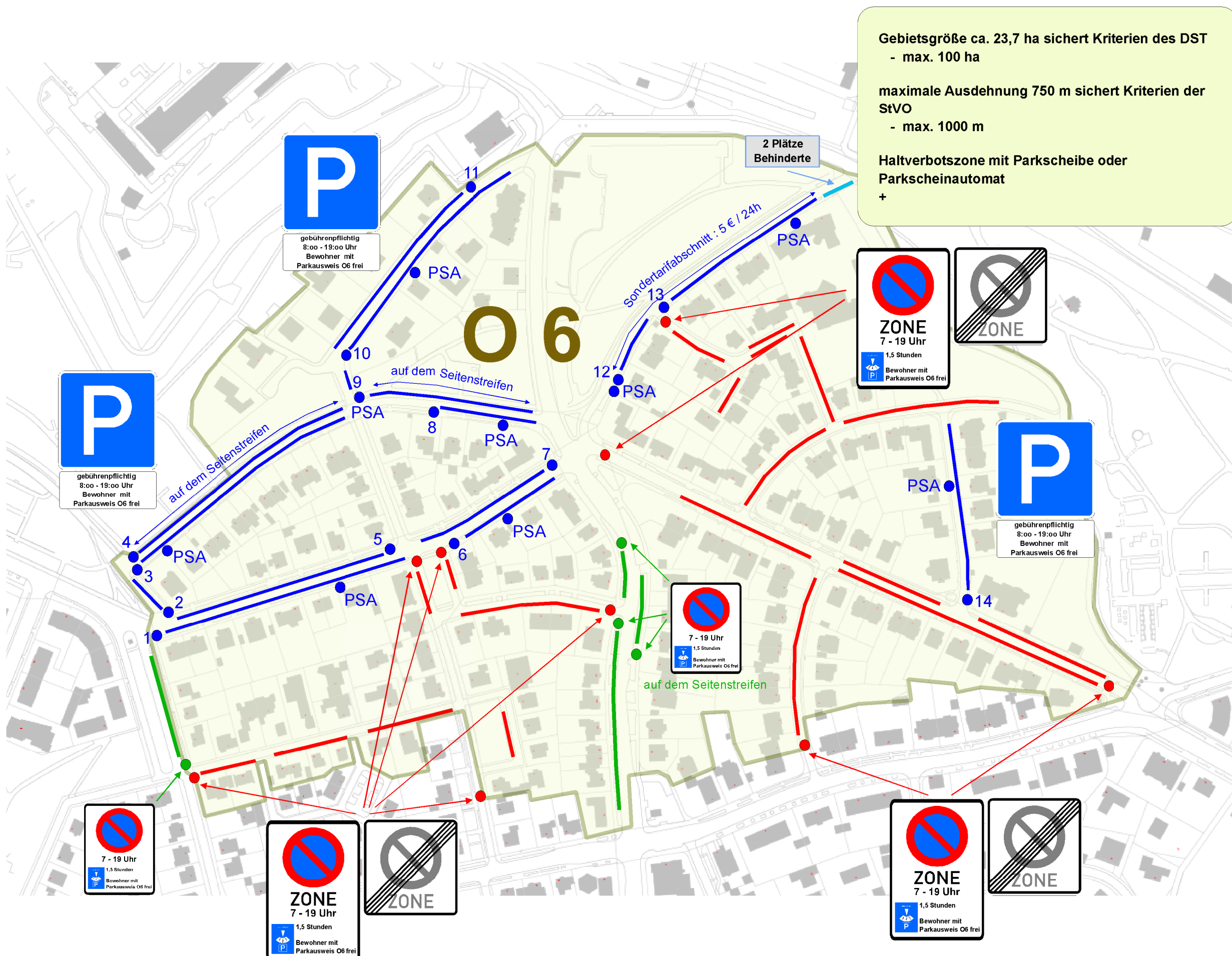
Bewohnerparken Mainz - Oberstadt

Neugebiet O6 - Drususwall / Rosengarten

Regelung nach StVO ab 1.12.2010



Landeshauptstadt
Mainz



Anlage - 4

Standort Bewohner + Besucher
Zonen-Beschilderung
Regelung als Haltverbotszone Z.290/292
Zeitbegrenzung 7:00 - 19:00 Uhr



Standort Bewohner + Besucher
Strecken-Beschilderung
Regelung als Haltverbotsstrecke Z.290 und Z.290/292
Zeitbegrenzung 7:00 - 19:00 Uhr



Standort 1-14
Strecken-Beschilderung
Regelung positiv Z.314
Zeitbegrenzung 8:00 - 19:00 Uhr



Stadt Mainz
61-Stadtplanungsamt
Abt. Verkehrswesen

02.07.2010 cf

Bewohnerparken Mainz - Oberstadt

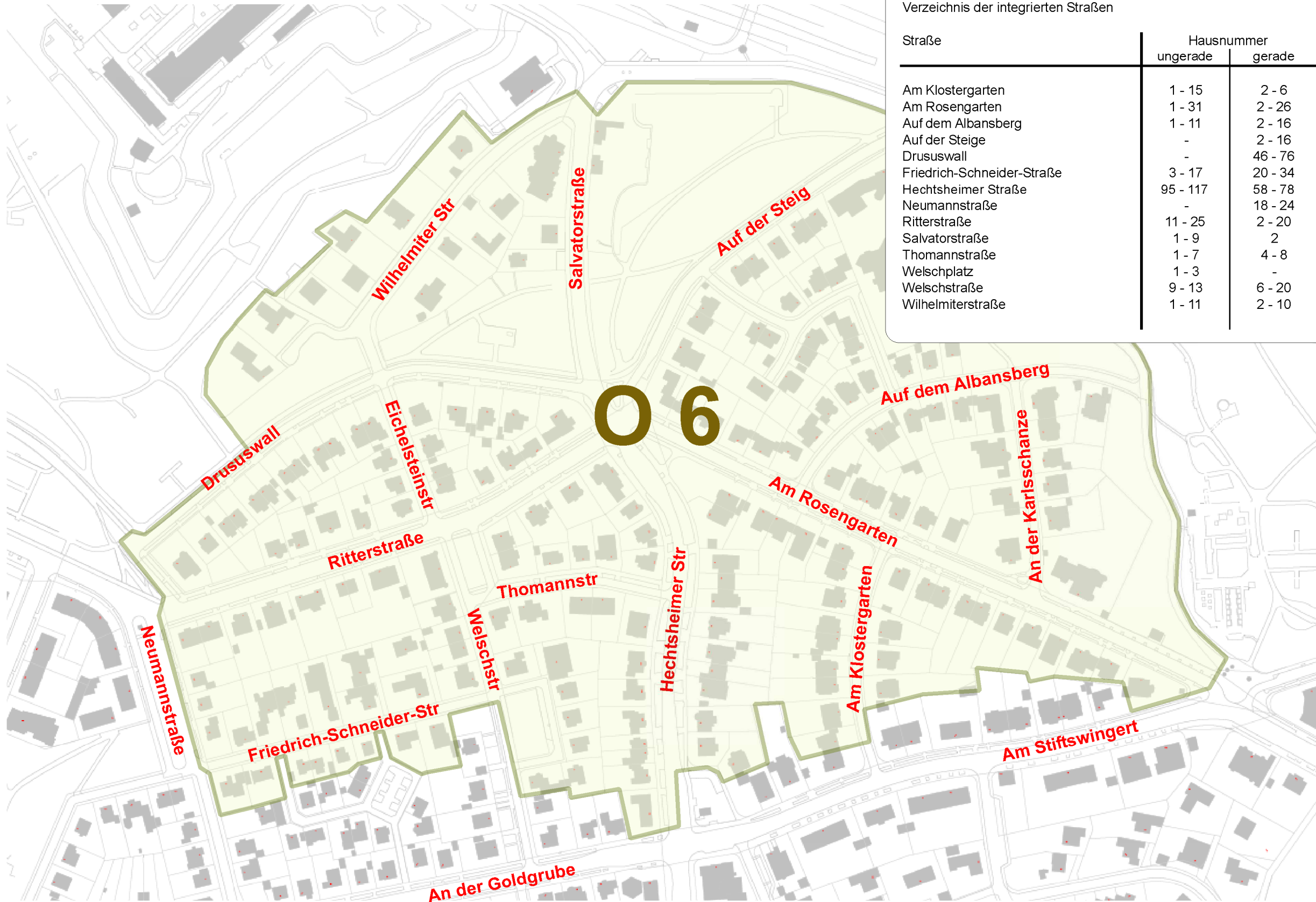
Neugebiet O6 - Drususwall / Rosengarten

Bewohnerparken

Integrierte Straßenabschnitte



Landeshauptstadt
Mainz



Bewohnerparken Mainz
Plangebiet Oberstadt - O6
Verzeichnis der integrierten Straßen

| Straße | Hausnummer | |
|----------------------------|------------|---------|
| | ungerade | gerade |
| Am Klostergarten | 1 - 15 | 2 - 6 |
| Am Rosengarten | 1 - 31 | 2 - 26 |
| Auf dem Albansberg | 1 - 11 | 2 - 16 |
| Auf der Steig | - | 2 - 16 |
| Drususwall | - | 46 - 76 |
| Friedrich-Schneider-Straße | 3 - 17 | 20 - 34 |
| Hechtsheimer Straße | 95 - 117 | 58 - 78 |
| Neumannstraße | - | 18 - 24 |
| Ritterstraße | 11 - 25 | 2 - 20 |
| Salvatorstraße | 1 - 9 | 2 |
| Thomannstraße | 1 - 7 | 4 - 8 |
| Welschplatz | 1 - 3 | - |
| Welschstraße | 9 - 13 | 6 - 20 |
| Wilhelmiterstraße | 1 - 11 | 2 - 10 |

Anlage - 5

Stadt Mainz
61-Stadtplanungsamt
Abt. Verkehrswesen

02.07.2010 cf

Bewohnerparken Mainz
Plangebiet Oberstadt - O6
Wirtschaftlichkeitsbetrachtung bei Einführung zum 1.12.2010

| | Anz | € / Einheit | Investitionen | | Einnahmen | | Bilanz |
|--|--------|-------------|---------------|------------|-----------|-----------|------------|
| | | | € | € | € | Summe € | Summe € |
| Parkscheinautomaten | 9 | 5.000,00 | -45.000,00 | | | | |
| Schilder | 30 | 300,00 | -9.000,00 | | | | |
| Druck / Nebenkosten | psch | - | -2.000,00 | -56.000,00 | | | |
| Ausgabe Ausweise 60% der Berechtigten | 274 | 60,00 | | | 16.452,00 | 16.452,00 | -39.548,00 |
| PSA 2010 Dez | 0,0833 | 9.443,00 | 787,00 | 787,00 | | 17.239,00 | -38.761,00 |
| PSA 2011 Jan-Dez | 1 | 9.443,00 | 9.443,00 | 10.230,00 | | 27.469,00 | -28.531,00 |
| PSA 2012 Jan-Dez | 1 | 9.443,00 | 9.443,00 | 19.673,00 | | 47.142,00 | -8.858,00 |
| PSA 2013 Jan-Dez | 1 | 9.443,00 | 9.443,00 | 29.116,00 | | 76.258,00 | 20.258,00 |

