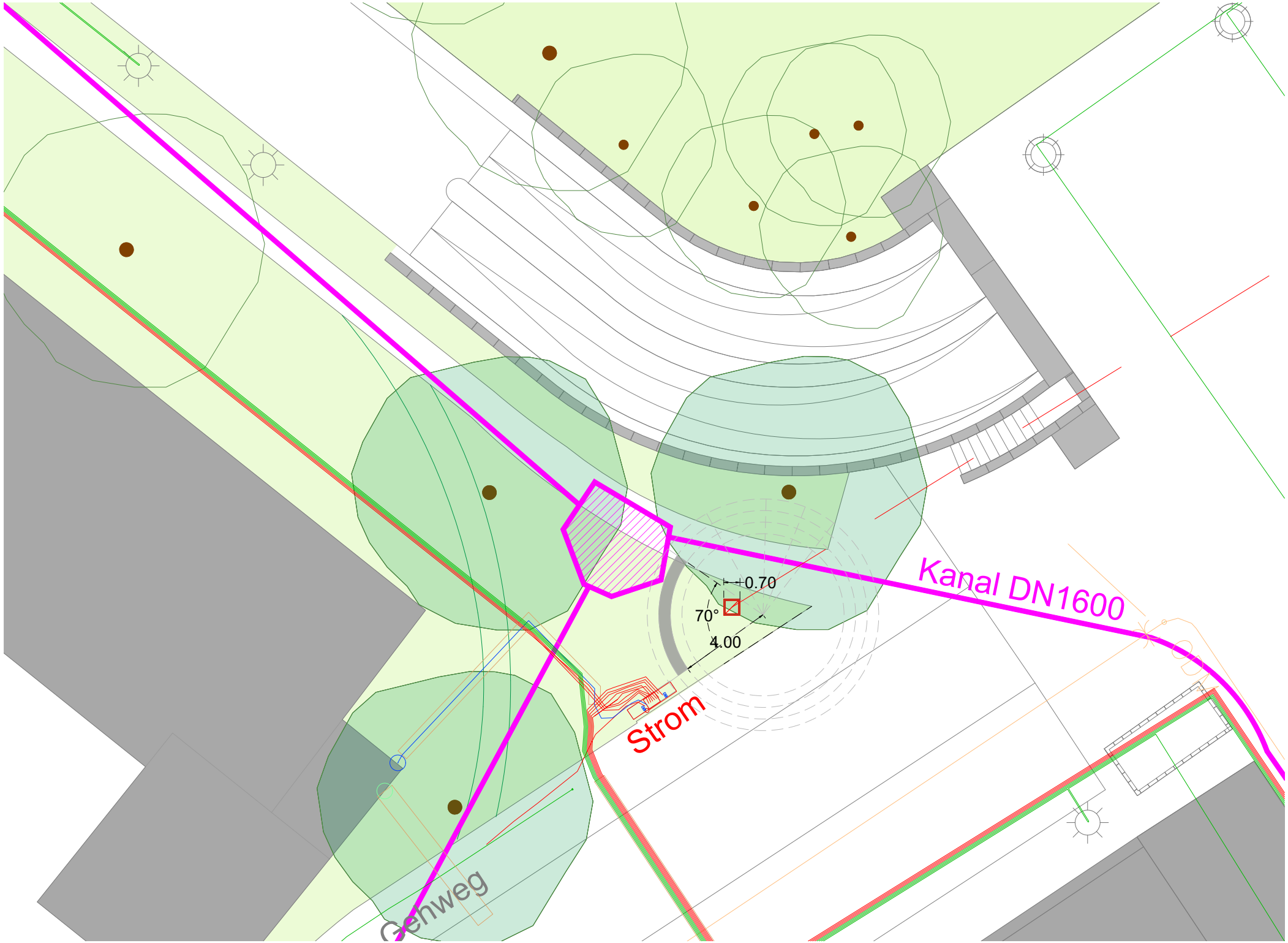
Kanal DN1600
Strom
Gehweg
0.70
70°
4.00


HÖNNINGEN
Das Fluthilfecamp der Jugendbaubütten

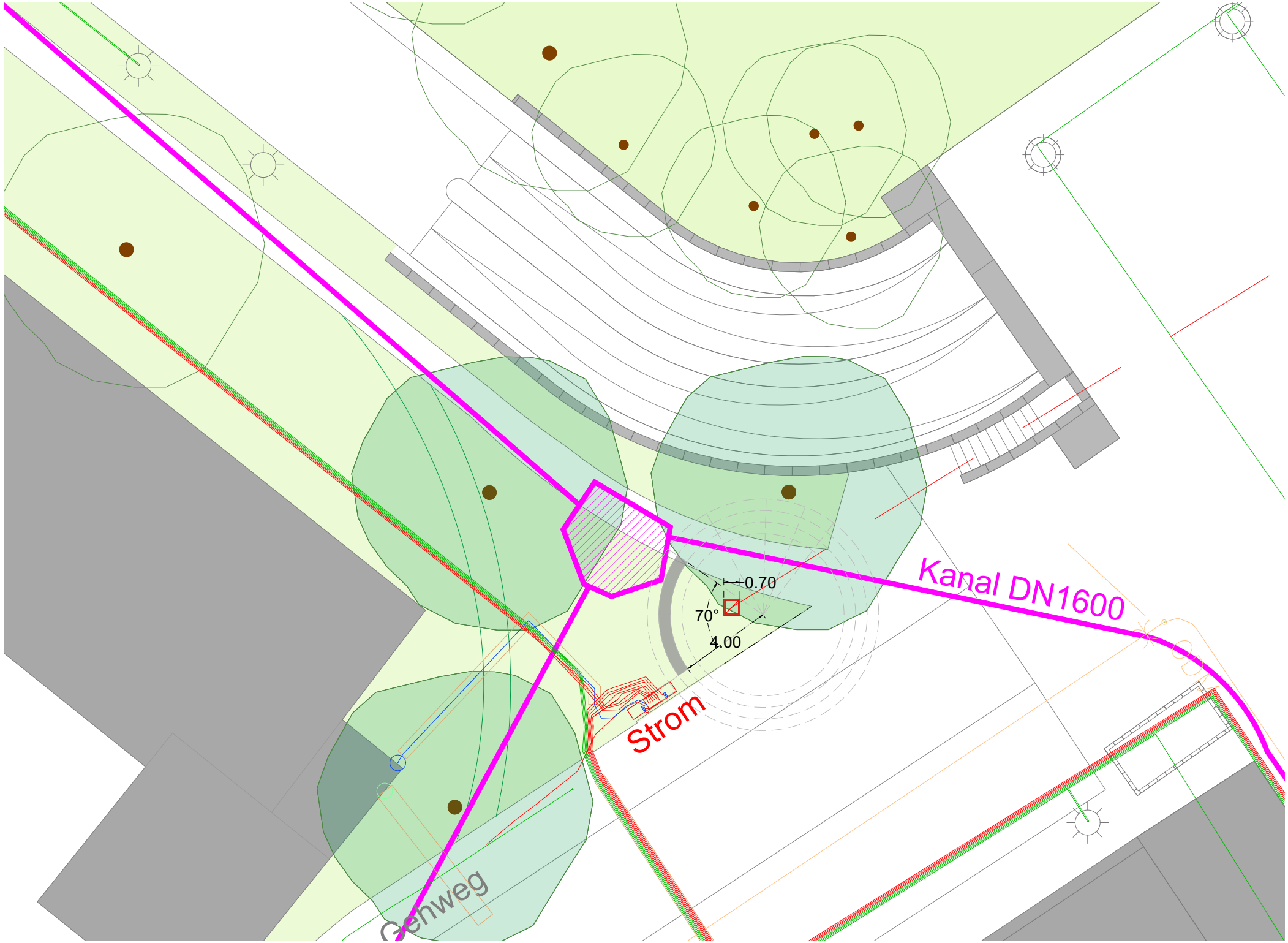
Kanal DN1600
Strom
Gehweg
0.70
70°
4.00

S-1

S-2

S-3

S-4

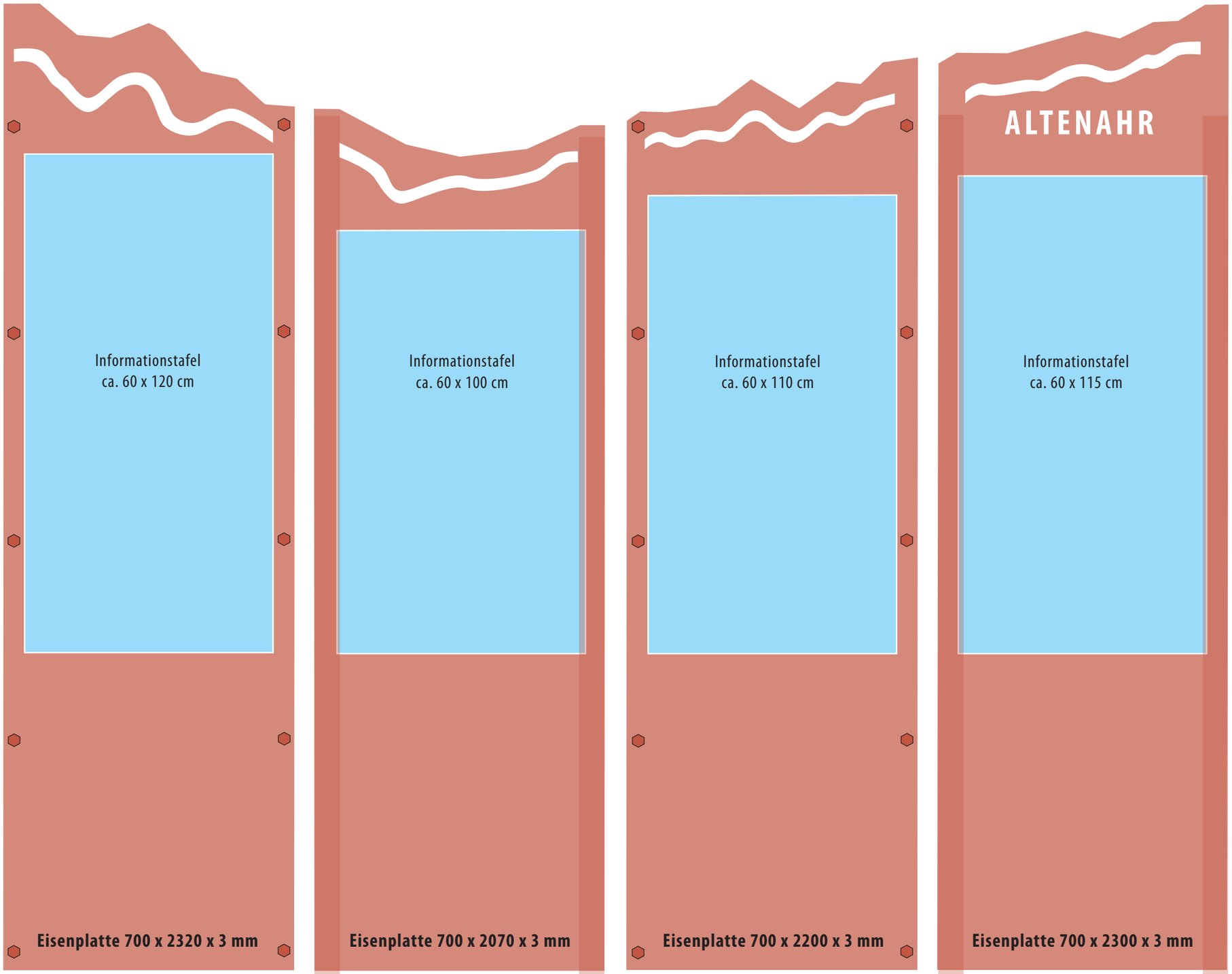

4 x Winkeleisen 60/60 x 2400 x 3 mm

2 x 10 Schraubverbindungen M10

Maßstab: 1 : 10

Eingraben ca. 40 cm,
Loch 50 cm tief
20 x 20 cm im Quadrat

Entwurf für die Herstellung von **Eisen-Stelen**
mit quadratischem Grundriss
Maßstab: 1 : 10 (Din A3 - Ausdruck)

Breite 700 x 700 mm
Höhe zwischen 2100 und 2300 mm
Eisenplatten 3 mm
mit getrepptem oberen Rand wie abgebildet

Ausgeschnittener Flusslauf und Ortsname

Farbe Rotbraun: Pulverbeschichtung !
oder Cortenstahl ?

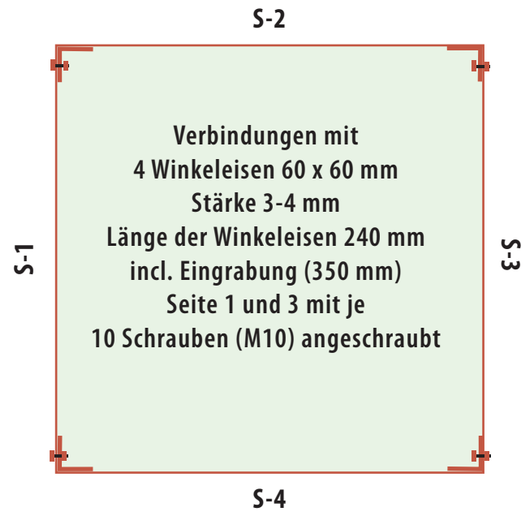

Quadratischer Grundriss der Stele
700 x 700 mm

Aternativ wären auch Quadratrohre
von 60 x 60 mm als Verbinder denkbar

Entwurfsplanung:
Andreas Schmickler
Stand 10.08.2023



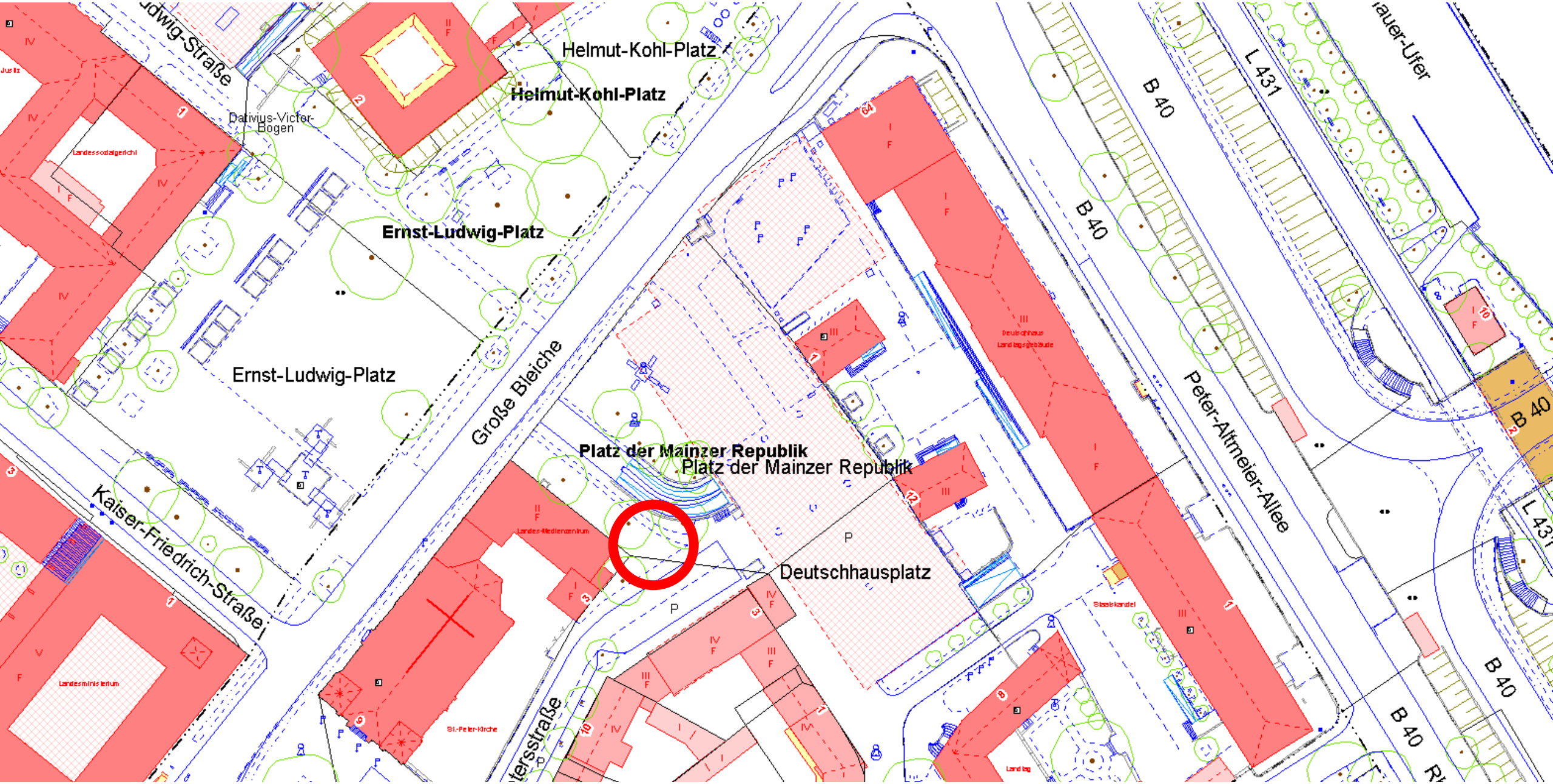

Helmut-Kohl-Platz
Helmut-Kohl-Platz
Dativius-Victor-Bogen
Ernst-Ludwig-Platz
Ernst-Ludwig-Platz
Große Bleiche
Platz der Mainzer Republik
Platz der Mainzer Republik
Deutschhausplatz
Kaiser-Friedrich-Straße
Peter-Altmeier-Allee
B 40
L 431



Visualisierung Standort zwischen Deutschhausplatz und Großer Bleiche