

Bewohnerparken Mainz - Oberstadt

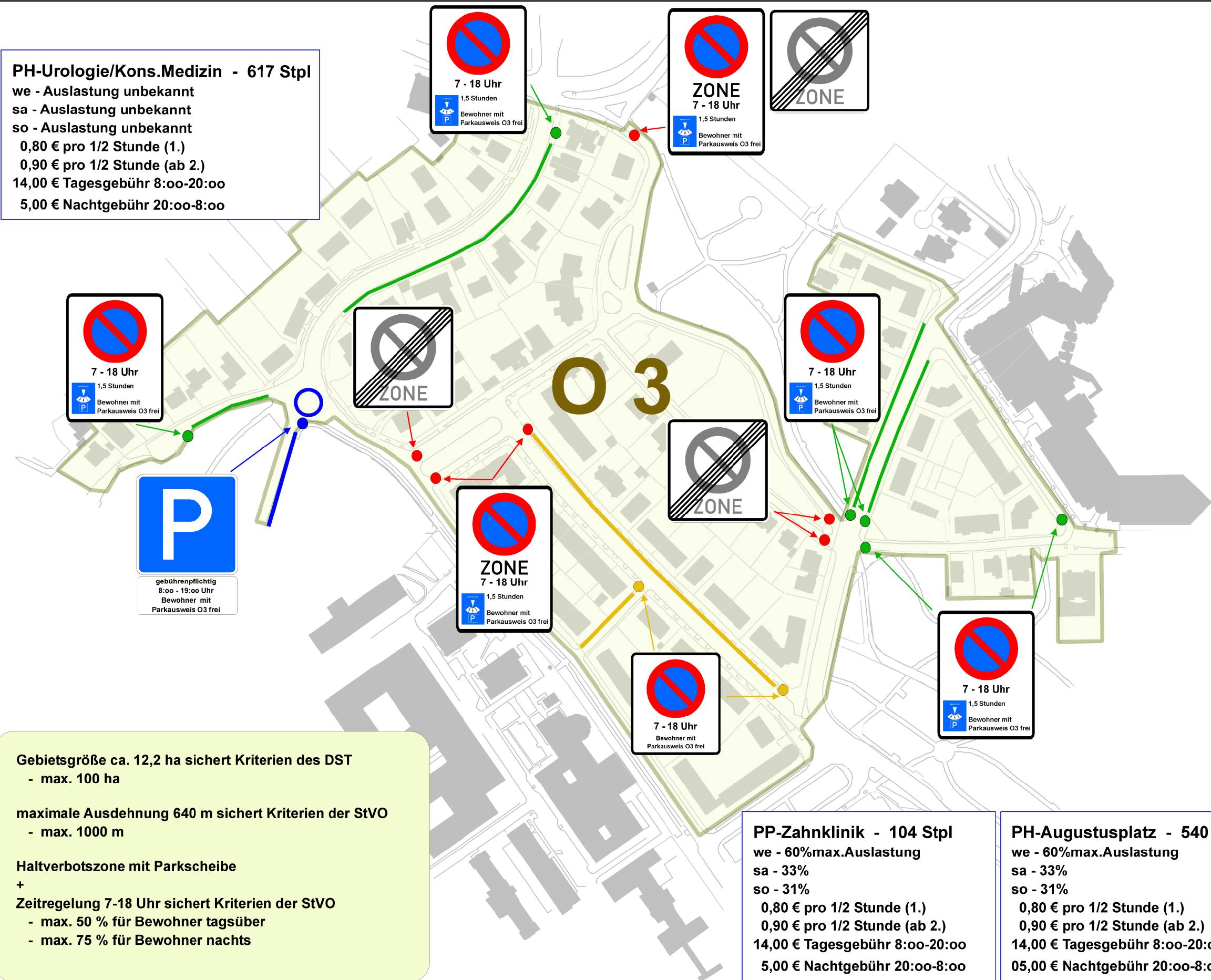
Neugebiet O3 - Am Römerlager / Fort Josef

Regelung nach StVO ab 1.5.2010



Landeshauptstadt
Mainz

PH-Urologie/Kons.Medizin - 617 Stpl
 we - Auslastung unbekannt
 sa - Auslastung unbekannt
 so - Auslastung unbekannt
 0,80 € pro 1/2 Stunde (1.)
 0,90 € pro 1/2 Stunde (ab 2.)
 14,00 € Tagesgebühr 8:00-20:00
 5,00 € Nachtgebühr 20:00-8:00



Gebietsgröße ca. 12,2 ha sichert Kriterien des DST
 - max. 100 ha

maximale Ausdehnung 640 m sichert Kriterien der StVO
 - max. 1000 m

Haltverbotszone mit Parkscheibe
 +
 Zeitregelung 7-18 Uhr sichert Kriterien der StVO
 - max. 50 % für Bewohner tagsüber
 - max. 75 % für Bewohner nachts

PP-Zahnklinik - 104 Stpl
 we - 60% max. Auslastung
 sa - 33%
 so - 31%
 0,80 € pro 1/2 Stunde (1.)
 0,90 € pro 1/2 Stunde (ab 2.)
 14,00 € Tagesgebühr 8:00-20:00
 5,00 € Nachtgebühr 20:00-8:00

PH-Augustusplatz - 540 Stpl
 we - 60% max. Auslastung
 sa - 33%
 so - 31%
 0,80 € pro 1/2 Stunde (1.)
 0,90 € pro 1/2 Stunde (ab 2.)
 14,00 € Tagesgebühr 8:00-20:00
 05,00 € Nachtgebühr 20:00-8:00

Anlage - 7

● Standort
 Zonen-Beschilderung
 Regelung als Haltverbotszone Z.290/292
 Zeitbegrenzung 7:00 - 18:00 Uhr



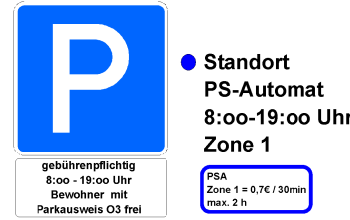
● Standort Bewohner + Besucher
 Strecken-Beschilderung
 Regelung als Haltverbotsstrecke
 Z.290 und Z.290/292
 Zeitbegrenzung 7:00 - 18:00 Uhr



● Standort nur Bewohner
 Strecken-Beschilderung
 Regelung als Haltverbotsstrecke
 Z.290 und Z.290/292
 Zeitbegrenzung 7:00 - 18:00 Uhr



● Standort
 Strecken-Beschilderung
 Regelung positiv Z.314
 Zeitbegrenzung 7:00 - 19:00 Uhr



Stadt Mainz
 61-Stadtplanungsamt
 Abt. Verkehrswesen
 13.01.2010 cf

Bewohnerparken Mainz - Oberstadt

Neugebiet O3 - Am Römerlager / Fort Josef

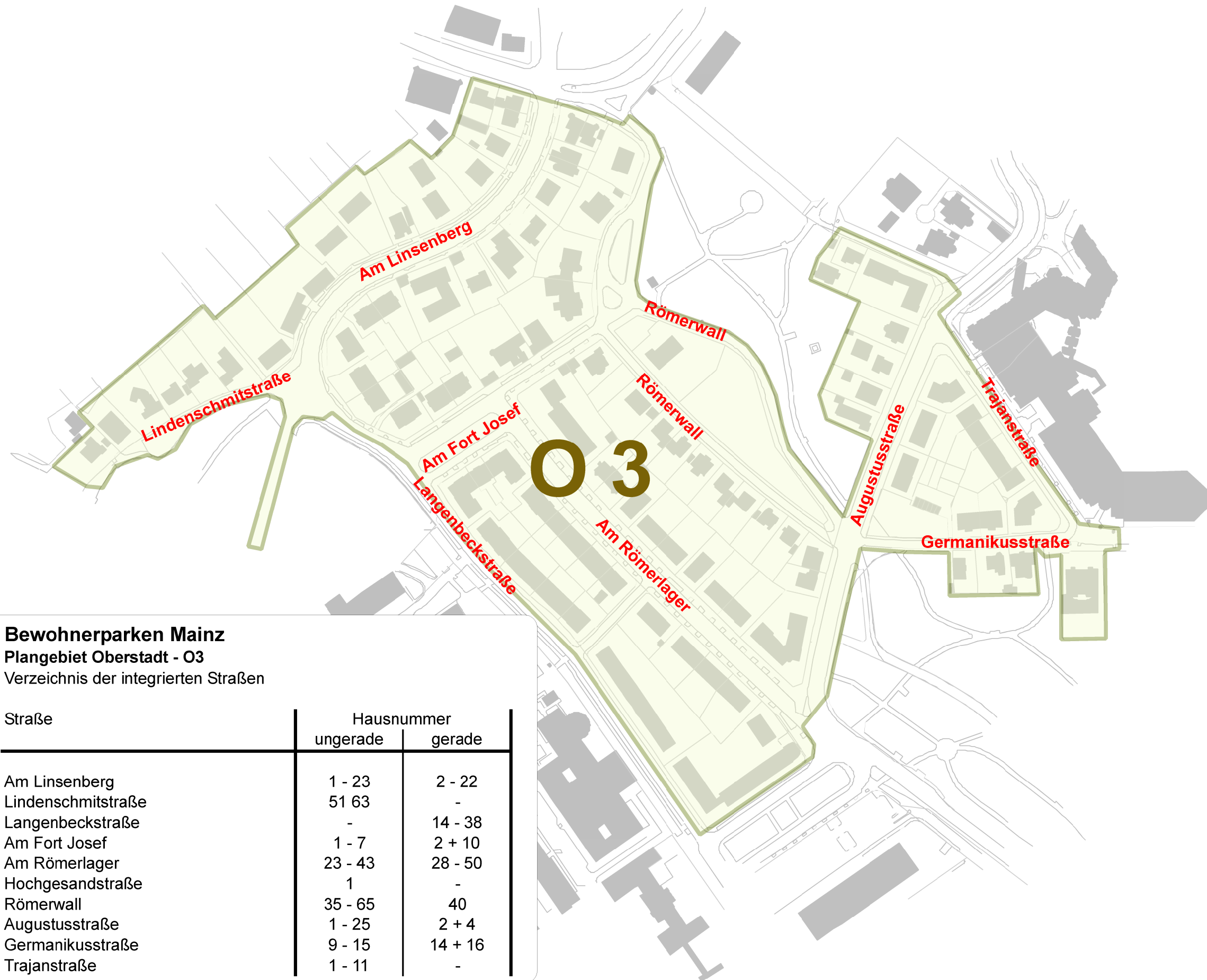
Bewohnerparken

Integrierte Straßenabschnitte



Landeshauptstadt
Mainz

Anlage - 8



Bewohnerparken Mainz

Plangebiet Oberstadt - O3

Verzeichnis der integrierten Straßen

Straße	Hausnummer	
	ungerade	gerade
Am Linsenber	1 - 23	2 - 22
Lindenschmitstraße	51 63	-
Langenbeckstraße	-	14 - 38
Am Fort Josef	1 - 7	2 + 10
Am Römerlager	23 - 43	28 - 50
Hochgesandstraße	1	-
Römerwall	35 - 65	40
Augustusstraße	1 - 25	2 + 4
Germanikusstraße	9 - 15	14 + 16
Trajanstraße	1 - 11	-

Stadt Mainz

61-Stadtplanungsamt

Abt. Verkehrswesen

13.01.2010 cf