



Bündnis 90/Die Grünen im Ortsbeirat Mainz-Neustadt



Antrag zur Sitzung des Ortsbeirats Neustadt am 29.04.2026

100 neue Bäume für die Neustadt: 68 konkrete Vorschläge für zusätzliche Baumstandorte

Der Ortsbeirat möge beschließen:

Der Ortsbeirat bittet die Verwaltung neue Baumpflanzungen in der Mainzer Neustadt durchzuführen.

1. Die bereits laufenden und erfolgreichen Baumpflanzungen im Gebiet der Neustadt sollen fortgesetzt und ausgeweitet werden, sodass bis 2030 mindestens 100 neue Bäume im Straßenraum, auf öffentlichen Plätzen und in den öffentlichen Grünflächen gepflanzt werden.
2. Insbesondere sollen die in der Anlage aufgeführten, 68 konkreten Standorte der Kategorien „Baumstandort ist an dieser Stelle möglich“ und „Baumstandort wurde an diese Position versetzt“ priorisiert mit Bäumen bepflanzt werden. Diese Standorte wurden dankenswerterweise von den Mainzer Netzen bereits auf potenzielle Konflikte mit im Boden befindlicher Infrastruktur geprüft.
3. Die 68 konkret benannten Standorte können in die Erstellung eines Stadtbaumkonzepts einfließen, das Teil eines Maßnahmenkatalogs des Klimaanpassungsplans der Stadt Mainz für Maßnahmen im Bereich „stadtgrün“ ist.
4. Im Rahmen der Standortprüfung soll auch geprüft werden, inwieweit rund um die Standorte auch eine Möglichkeit für eine weitere Entsiegelung besteht und/oder sich weitere Maßnahmen aus dem Klimaanpassungsplan anbieten.
5. Die Verwaltung wird gebeten zu prüfen, an welchen Standorten ggf. eine schnelle Umsetzung Baumstandorte möglich ist, sodass diese noch für den Wettbewerb „abflastern“ bis 31.10.2026 Berücksichtigung finden können.

Begründung:

Der Ortsbeirat hat bereits am 08.05.2024 die Pflanzung von "100 neuen Stadtbäumen für die Neustadt" (0879/2024) angeregt und die Verwaltung gebeten, systematisch und schrittweise die Neustadt dahingehend zu überprüfen, wo Baumpflanzungen möglich sind.

Die Verwaltung führte reagierte positiv, führte in ihrer Antwort (1216/2024) aber aus,

- dass "eine systematische Prüfung auf potentielle Standorte innerhalb der Neustadt (...) auf Grund der Vielzahl einander überlagernder Belange, insbesondere aufgrund unterirdischer Ver- und Entsorgungsleitungen, extrem aufwändig" sei und "in einem nur schwer zu rechtfertigenden Verhältnis zu der Anzahl voraussichtlich realisierbarer Baumstandorte" stehe.
- Die zur Umsetzung erforderlichen Mittel seien von der ADD zudem als „freiwillige Leistung“ beurteilt, so dass hier aktuell keine Möglichkeit zur Umsetzung besteht.

Die Verwaltung stellte jedoch gleichzeitig klar, dass konkret benannte Standorte grundsätzlich geprüft werden können.

Daher wurden gemeinsam mit Bürger:innen sowie den Mainzer Stadtwerken 68 konkrete Standorte identifiziert, an denen Baumpflanzungen grundsätzlich möglich erscheinen. Von den Mainzer Stadtwerken wurden Ver- und Entsorgungsleitungen wie Strom, Wasser und Abwasser, Fernwärme, etc. der Stadtwerke geprüft. Diese Vorarbeit bietet nun eine belastbare Grundlage, um in die Umsetzung zu kommen. Die Stadt hat hiernach lediglich etwaige weitere Kommunikationsleitungen abzufragen.

Zudem scheint an vielen Standorten eine weitergehende Entsiegelung möglich.

Die Notwendigkeit und der Nutzen zusätzlicher Begrünung ist fachlich eindeutig belegt. Der Maßnahmenkatalog des Klimaanpassungsplans der Stadt Mainz fordert daher folgerichtig in Maßnahme 7 den Erhalt und die Verbesserung der urbanen Baumbestände. Der Antrag und die Konkrete Nennung der Standortvorschläge passen sich daher in die von der Stadt Mainz selbst gesteckten Ziele zur Erhöhung der Klimaresilienz ein.

Die Neustadt gehört zu den besonders stark verdichteten und versiegelten Stadtteilen und ist entsprechend überdurchschnittlich von Hitze betroffen. Der Klimaanpassungsplan der Stadt Mainz hebt hervor, dass gerade in dicht bebauten Quartieren Maßnahmen wie Stadtgrün, Verschattung und Entsiegelung zentrale Instrumente zur Verbesserung der Lebensqualität sind. Bäume leisten dabei einen mehrfachen Beitrag:

- Sie verbessern die Luftqualität,
- sie tragen durch Verschattung und Abkühlung zu einem angenehmen Stadtklima bei,
- sie erhöhen die Aufenthalts- und Lebensqualität für die Menschen,
- sie dienen als Lebensraum für Tiere und sie binden klimaschädliche CO₂-Emissionen.

Allerdings gibt es noch Straßenabschnitte der Neustadt, in denen eine Bepflanzung fehlt und keine Baumscheiben für eine Beflanzung eingerichtet sind. Daher ist es ein breit getragener Wunsch der Menschen in der Neustadt, die Anzahl der Bäume weiter zu erhöhen.

Vor dem Hintergrund der immer häufigerer Hitzeperioden und anhaltender Tropennächte wird es immer wichtiger, möglichst viele Bäume im Stadtgebiet zu pflanzen, um ein erträgliches Stadtklima zu sichern.

Da sich im Zuge der fortschreitenden Klimakrise die Temperaturen und Niederschlagsmuster verändern werden, ist es wichtig, schon heute nur noch diejenigen Baumarten zu pflanzen, die unter den in der Zukunft erwarteten klimatischen Bedingungen überleben können.

Für die Fraktion Bündnis 90 / Die Grünen
Konstantin Fröhlich, Marco Neef

Für die Fraktion DIE LINKE
Anna-Lena Löffler

Anlage:

- Karten mit geprüften Standorten (4x)
- Tabellarische Übersicht mit geprüften Standorten

Bereich mit Mainzer Netze abgestimmt				Neuer Standort nach UTM		
Position	Straße	Bemerkung	Vermerk nach Abstimmung	ID	X	Y
1	Nackstraße	Standort im Innenhof / Privatgelände	Standort ausgeschlossen			
2	Kaiserstraße	Standort nicht möglich, Baum bereits vorhanden	Standort nicht realisierbar			
3	Frauenlobstraße	Standort ist leicht zu versetzen, mit Wurzelschutz, direkt auf Bordsteinkante, wegen Wasser-Leitung und Strom-Leitung	Zustimmung mit Vorschlag MN und möglicher Entsiegelung	3	446960,3699	5539423,6946
4	Frauenlobstraße	Standort ist leicht zu versetzen, mit Wurzelschutz, direkt auf Bordsteinkante, wegen Wasser-Leitung und Strom-Leitung	Zustimmung mit Vorschlag MN und möglicher Entsiegelung	4	446981,9601	5539459,1391
5	Frauenlobstraße	Standort ist leicht zu versetzen, mit Wurzelschutz, direkt auf Bordsteinkante, wegen Gas-Leitung und Strom-Leitung, Zwischen Haus 22 und Haus 22a	Zustimmung mit Vorschlag MN und möglicher Entsiegelung	5	446987,1609	5539451,5294
6	Gartenfeldstraße	Standort nicht möglich, Abstand zu Leitungen kann nicht eingehalten werden	Standort nicht realisierbar, Flachwurzler denkbar			
7	Gartenfeldstraße	Standort nicht möglich, Abstand zu Leitungen kann nicht eingehalten werden	Standort nicht realisierbar, Flachwurzler denkbar			
8	Gartenfeldstraße	Standort nicht möglich, Abstand zu Leitungen kann nicht eingehalten werden	Standort nicht realisierbar, Flachwurzler denkbar			
9	Gartenfeldstraße	Standort nicht möglich, Abstand zu Leitungen kann nicht eingehalten werden	Standort nicht realisierbar, Flachwurzler denkbar			
10	Nackstraße	Bordsteinkante, wegen Strom-Ltg. Und W-Ltg., alter Baumstandort ist wegen der Wasserleitung nicht mehr nutzbar	Zustimmung mit Vorschlag MN und möglicher Entsiegelung	10	446856,6964	5539587,4430
11	Forsterstraße	Standort ist leicht zu versetzen, mit Wurzelschutz, Bereich Bordsteinkante / Gehweg	Zustimmung mit Hinweis auf Vorschlag MN	11	447156,0092	5539775,8900
12	Forsterstraße	Standort auf alten Baumstandort vor Haus 23 versetzen, gegebenenfalls gegenüber noch weiterer Baum im Grünbeet möglich (Nr. 114)	Änderung der vorhandenen Grünfläche erforderlich (Baumrest vorhanden)	12	447139,5199	5539788,9985
13	Frauenlobstraße	Standort nicht möglich, auf alten Baumstandort, da direkt auf W-HA von WC	Standort nicht realisierbar, Flachwurzler denkbar			
14	Wallaustraße	Standort ist leicht zu versetzen, mit Wurzelschutz, an Bordsteinkante, wegen Gas-Leitung, Car-Sharing und Telekom	Zustimmung mit Vorschlag MN und möglicher Entsiegelung	14	447201,7168	5539855,0781
15	Frauenlobstraße	Boardsteinkante, zwischen Haus 64 und 66, vorhandenen Baum ins Pflanzbeet erneuern	Ist bereits wieder bepflanzt	15	447245,1454	5539813,0381





16	Frauenlobstraße	Standort ist leicht zu versetzen, mit Wurzelschutz, direkt auf Bordsteinkante, zwischen Haus 67 und 10	Zustimmung mit Vorschlag MN und möglicher Entsigelung	16	447251,9536	5539832,4107
17	Wallaustraße	Standort nicht möglich, Gehweg vermutlich mit Telekom frisch belegt, ggf. ggü. direkt auf Bordsteinkante vor Haus 6 neben G-HA	Standort nicht realisierbar, eventuell gegenüber möglich	17	447259,4760	5539782,2380
18	Wallaustraße	Standort ist leicht zu versetzen, mit Wurzelschutz, an Bordsteinkante, wegen Gas-Leitung und Telekom	Zustimmung mit Vorschlag MN und möglicher Entsigelung	18	447273,5157	5539764,3623
19	Frauenlobstraße	Standort ist leicht zu versetzen, mit Wurzelschutz, direkt auf Bordsteinkante, wegen Wasser-Leitung und Strom-Leitung	Zustimmung mit Vorschlag MN und möglicher Entsigelung	19	447287,0854	5539870,4421
20	Frauenlobstraße	Bordsteinkante, wegen Gas-Leitung und Strom-Leitung, Zwischen Gas- und Wasser-HA	Zustimmung mit Vorschlag MN und möglicher Entsigelung	20	447297,0611	5539868,9210
21	Forsterstraße	Standort möglich, mit Wurzelschutz, Achtung Garagenzufahrten	Zustimmung erteilt	21	447078,3359	5539848,6290
22	Forsterstraße	Standort ist leicht zu versetzen, mit Wurzelschutz, Bereich Bordsteinkante / Gehweg	Zustimmung mit Hinweis auf Vorschlag MN	22	447080,7701	5539835,3012
23	Forsterstraße	Bordsteinkante / Gehweg, vor Haus 31 , 2m Abstand zum Einläufer	Zustimmung mit Hinweis auf Vorschlag MN	23	447058,8816	5539852,1574
24	Forsterstraße	Bordsteinkante, wegen Gas-Leitung und Strom-Leitung, 5m Abstand zur Tiefgarageeinfahrt wegen Schachtdeckel im Gehweg	Zustimmung mit Vorschlag MN und möglicher Entsigelung	24	447040,8568	5539877,2652
25	Forsterstraße	Bordsteinkante, wegen Gas-Leitung und Strom-Leitung, 2m Abstand zum Einläufer	Zustimmung mit Vorschlag MN und möglicher Entsigelung	25	447032,3045	5539883,7774
26	Forsterstraße	Bordsteinkante, wegen Wasser-Leitung und Strom-Leitung, 2m Abstand zum Einläufer	Zustimmung mit Vorschlag MN und möglicher Entsigelung	26	447027,2412	5539876,3997
27	Hafenstraße	Standort nicht möglich, Abstand zu Leitungen kann nicht eingehalten werden	Standort nicht realisierbar, Flachwurzler denkbar			
28	Taunusstraße	Standort ist leicht zu versetzen, mit Wurzelschutz, an Bordsteinkante, wegen Strom-Leitung und Telekom	Zustimmung mit Vorschlag MN und möglicher Entsigelung	28	447504,4699	5540102,2775
29	Taunusstraße	Standort ist leicht zu versetzen, mit Wurzelschutz, an Bordsteinkante, wegen Strom-Leitung und Telekom	Zustimmung mit Vorschlag MN und möglicher Entsigelung	29	447542,5578	5540051,6630
30	Taunusstraße	Bordsteinkante, wegen Gas-, Strom-Leitung, Beleuchtung und Telekom	Zustimmung mit Vorschlag MN und möglicher Entsigelung	30	447575,9428	5540007,0127
31	Taunusstraße	Standort ist leicht zu versetzen, mit Wurzelschutz, an Bordsteinkante, wegen Strom-Leitung und Telekom	Zustimmung mit Vorschlag MN und möglicher Entsigelung	31	447591,9580	5539985,5665
32	Adenauer-Ufer	Standort ist leicht zu versetzen, in Abstand von 5m zur Leuchte	Zustimmung erteilt	32	447371,7640	5540291,3782
33	Adenauer-Ufer	Standort möglich, mit Wurzelschutz	Zustimmung erteilt	33	447380,7800	5540298,2490

34	Hafenstraße	Standort nicht möglich, Abstand zu Leitungen kann nicht eingehalten werden	Standort nicht realisierbar, Flachwurzler denkbar			
35	Hafenstraße	Standort nicht möglich, Abstand zu Leitungen kann nicht eingehalten werden	Standort nicht realisierbar, Flachwurzler denkbar			
36	Adenauer-Ufer	Standort nicht möglich, In Absprache mit Umbau (Rheinufer 2. BA) #6635	Abstimmung mit Stadtplanung erforderlich			
37	Adenauer-Ufer	Standort nicht möglich, In Absprache mit Umbau (Rheinufer 2. BA)	Abstimmung mit Stadtplanung erforderlich			
38	Taunusstraße	Standort ist leicht zu versetzen, mit Wurzelschutz, an Bordsteinkante, wegen Hofzufahrt, Strom-Leitung und Telekom	Zustimmung mit Vorschlag MN und möglicher Entsiegelung	38	447327,3618	5540329,0837
39	Taunusstraße	Standort ist leicht zu versetzen, mit Wurzelschutz, an Bordsteinkante, wegen Strom-Leitung und Telekom	Zustimmung mit Vorschlag MN und möglicher Entsiegelung	39	447305,7406	5540350,4294
40	Adenauer-Ufer	Standort möglich, In Absprache mit Umbau (Rheinufer 2. BA)	Zustimmung erteilt	40	447304,1900	5540364,6060
41	Adenauer-Ufer	Standort ist leicht zu versetzen, mit Wurzelschutz, In Absprache mit Umbau (Rheinufer 2. BA)	Abstimmung mit Stadtplanung erforderlich	41	447329,7995	5540351,8595
42	Wallaustraße	Pflanzbeetbereich möglich, dort steht auch Verkehrsschild	Zustimmung mit Vorschlag MN	42	446789,9175	5540329,3529
43	Wallaustraße	eingehalten werden	Standort nicht realisierbar			
44	Wallaustraße	eingehalten werden	Standort nicht realisierbar			
45	Wallaustraße	eingehalten werden	Standort nicht realisierbar			
46	Wallaustraße	Standort fraglich, Baum direkt daneben, Straßeneinsicht?	Standort ausgeschlossen	46	446889,9400	5540239,4890
47	Wallaustraße	Standort fraglich, In Stein-Böschung, Entsiegelung?	Umpflanzung mit Stadt abzustimmen	47	446896,9600	5540231,7470
48	Wallaustraße	Standort ist leicht zu versetzen, mit Wurzelschutz	Zustimmung mit Vorschlag MN	48	446908,9812	5540218,5417
49	Wallaustraße	Standort möglich	Zustimmung erteilt	49	446929,0200	5540184,5060
50	Wallaustraße	Standort möglich	Zustimmung erteilt	50	446953,9100	5540157,3500
51	Neckarstraße	Standort ist leicht zu versetzen, mit Wurzelschutz, an Bordsteinkante im Gehweg, wegen Strom-Ltg.	Zustimmung mit Vorschlag MN und möglicher Entsiegelung	51	447116,2831	5540159,7121
52	Neckarstraße	Beleuchtung	Zustimmung mit Vorschlag MN	52	447003,5470	5540171,4334
53	Neckarstraße	Standort möglich, mit Wurzelschutz, mit Abstand zur Gas-Ltg.	Zustimmung mit Vorschlag MN	53	447017,4212	5540184,1332
54	Neckarstraße	Bordsteinkante im Gehweg, wegen Hofzufahrt, Strom-Ltg. und Einläufer	Zustimmung mit Vorschlag MN und möglicher Entsiegelung	54	447041,0731	5540205,6483
55	Neckarstraße	Bordsteinkante im Gehweg, wegen Beleuchtung, Strom-Ltg. und W-HA	Zustimmung mit Vorschlag MN und möglicher Entsiegelung	55	447053,6308	5540217,0890

56	Neckarstraße	Standort ist leicht zu versetzen, mit Wurzelschutz, an Bordsteinkante, wegen Gas-, Strom-Leitung	Zustimmung mit Vorschlag MN und möglicher Entsiegelung	56	447063,9720	5540226,4524
57	Feldbergstraße	Standort ist zu versetzen in Grünbeetanlage, neben den Fahrradständer, mit Wurzelschutz	Zustimmung mit Hinweis auf Vorschlag MN	57	447021,0897	5540078,7786
58	Feldbergstraße	eingehalten werden	Standort nicht realisierbar			
59	Neckarstraße	Standort möglich, Außengastronomie	Zustimmung mit Vorschlag MN	59	446920,2600	5540095,1920
60	Colmarstraße	Standort möglich, auf Privatgelände	Zustimmung erteilt	60	446621,7900	5539827,9560
61	Colmarstraße	Standort möglich, auf Privatgelände, ist leicht zu versetzen, zwischen Haus 18 und 20	Zustimmung mit Hinweis auf Vorschlag MN	61	446636,2635	5539843,7603
62	Colmarstraße	Standort möglich, auf Privatgelände, ist leicht zu versetzen, zwischen Haus 20 und 22	Zustimmung mit Hinweis auf Vorschlag MN	62	446650,2094	5539859,5813
63	Colmarstraße	Standort möglich, auf Privatgelände	Zustimmung erteilt	63	446667,4500	5539879,4290
64	Josefsstraße	Bordsteinkante in Parkbucht, wegen Abstand Telekom vor Haus 9 wegen Zufahrt von Haus 7	Zustimmung mit Vorschlag MN	64	446757,6431	5539571,8815
65	Lessingstraße	Standort möglich, in Parkbucht	Zustimmung erteilt	65	446668,1100	5539672,0450
66	Forsterstraße	Standort nicht möglich, Abstand zu Leitungen kann nicht eingehalten werden	eventuell gegenüber möglich (Nr. 37a)			
67	Mozartstraße	Zaun entfernt	Zustimmung mit Vorschlag MN	67	446333,5088	5540555,5877
68	Kreyßigstraße	Berücksichtigung Telekom, ist das so gewollt?	Zustimmung mit Vorschlag MN	68	446301,7636	5540388,4609
69	Josefsstraße	Standort ist zu versetzen, auf Gehweg zwischen Haus 27 / 29	Zustimmung mit Vorschlag MN	69	446843,1705	5539708,3504
70	Josefsstraße	Bordsteinkante, auf Achse der bestehenden Bäume, Zufahrt zur Garage freihalten	Zustimmung mit Vorschlag MN	70	446780,8796	5539590,6204
71	Forsterstraße	Standort möglich, mit Wurzelschutz, Baum direkt daneben Vorhanden	Zustimmung, zwei alternative Standorte vorgeschlagen	71	446908,2500	5539990,0110
72	Wallaustraße	Standort ist leicht zu versetzen, mit Wurzelschutz	Zustimmung mit Vorschlag MN	72	446993,6868	5540129,7743
73	Emausweg	Standort ist zu versetzen, mit Wurzelschutz, ca. 2m von Hausspitze entfernt	Möglich bei Planung auf dem Gehweg	73	446651,6187	5540453,3669
74	Wallaustraße	Standort möglich, Baum bereits vorhanden? Wegen Baustelle und Neuplanung der Straße	Zustimmung, möglicherweise bereits durch Stadt geplant	74	446596,6700	5540506,6020
75	Wallaustraße	Standort möglich, Baum bereits vorhanden? Wegen Baustelle und Neuplanung der Straße	Zustimmung, möglicherweise bereits durch Stadt geplant	75	446607,4900	5540499,7110
76	Wallaustraße	Standort ist zu versetzen, in Parkbucht	Zustimmung mit Vorschlag MN und möglicher Entsiegelung	76	446455,5784	5540631,2173

77	Mozartstraße	Standort ist leicht zu versetzen, mit Wurzelschutz, 1,0 m von Bordsteinkante in Sperrfläche, wegen Telekom und W-Ltg.	Zustimmung mit Vorschlag MN	77	446328,3903	5540545,3734
78	Kreyßigstraße	Standort möglich, Privatgelände ?	Möglich, Fläche klären	78	446256,6437	5540421,9713
79	Kreyßigstraße	Leitungen zu gering	Standort nicht realisierbar			
80	Kreyßigstraße	Leitungen zu gering, Telekomtrasse im Gehweg	Standort nicht realisierbar			
81	Moltkestraße	Standort in Privatgelände, vor Polizeipräsidium, ist das so gewollt?	Polizeigelände, Abstimmung mit Polizei erforderlich	81	446510,3100	5540088,7060
82	Moltkestraße	Standort in Privatgelände, vor Polizeipräsidium, ist das so gewollt?	Polizeigelände, Abstimmung mit Polizei erforderlich	82	446522,7600	5540093,9190
83	Moltkestraße	Standort möglich, am alten Baumstandort, nicht in der Straße	Zustimmung erteilt	83	446260,7576	5540228,5074
84	Bismarkplatz	eingehalten werde, kann auf entfernten vorhandenen Baumstandort mit Wurzelschutz gepflanzt werden, am Rand der Baumscheibe,	Möglich bei Umplanung in nahegelegene freie Fläche	84	446223,2890	5540309,0604
85	Adam-Karrillon-Stra	Standort nicht möglich, Baum bereits vorhanden, kein weiterer Platz für Baum wegen Leuchte	Möglich bei Pflanzung gegenüber mit Wurzelschutz	85	447175,0224	5539541,6915
86	Leibnizstraße	eingehalten werden	Standort nicht realisierbar			
87	Josefsstraße	Standort nicht möglich, Für Versetzung kein Platz, Abstände zu Leitungen zu gering, wegen Fernwärmetrasse	Standort nicht realisierbar, Flachwurzler denkbar			
88	Josefsstraße	Standort nicht möglich, Abstand zu Leitungen kann nicht eingehalten werden, zu nah am bestehendem Baum	Standort nicht realisierbar, Flachwurzler denkbar			
89	Josefsstraße	Standort möglich	Zustimmung erteilt	89	446743,1900	5539547,2060
90	Lessingstraße	Standort möglich	Zustimmung erteilt	90	446633,7800	5539642,4760
91	Lessingstraße	Standort nicht möglich, direkt in Kreuzung, Für Versetzung kein Platz, weitere Bäume vorhanden	Nicht möglich, Vorschlag MN beachten			
92	Lessingstraße	Versetzung kein Platz	Nicht möglich, FW			
93	Lessingstraße	Abstand zur Beleuchtung	Zustimmung mit Vorschlag MN	93	446833,1939	5539839,6335
94	Forsterstraße	Standort ist leicht zu versetzen, mit Wurzelschutz, direkt auf Bordsteinkante, wegen Gas-Leitung und Strom-Leitung	Zustimmung mit Vorschlag MN und möglicher Entsiegelung	94	446986,2693	5539921,2472
95	Feldbergstraße	Standort ist zu versetzen, auf Höhe de vorhandenen Baumachse	Zustimmung mit Hinweis auf Vorschlag MN	95	446946,6969	5540052,2756
96	Illstraße	Garagenzufahrten	Zustimmung mit Vorschlag MN	96	447090,2410	5540127,2238
97	Illstraße	Standort ist zu versetzen, zwischen Gas- und Wasser-HA vor Haus 12, Bereich Bordstein / Fahrbahn, wegen Strom-Leitung	Zustimmung mit Vorschlag MN	97	446988,0843	5540157,5205





98	Wallaustraße	eingehalten werden	Standort nicht realisierbar			
99	Wallaustraße	Für Versetzung kein Platz	Standort nicht realisierbar			
100	Wallaustraße	Standort möglich	Zustimmung erteilt	100	446911,7500	5540205,3590
101	Wallaustraße	eingehalten werden	Standort nicht realisierbar			
102	Wallaustraße	Standort in Privatgelände, ist das so gewollt?	Standort ausgeschlossen	102	446669,8500	5540465,8430
103	Wallaustraße	Standort ist zu versetzen, in Parkbucht	Zustimmung mit Vorschlag MN und möglicher Entsiegelung	103	446472,4089	5540615,0672
104	Mozartstraße	Bordsteinkante in Parkbucht/Gehweg	Zustimmung mit Vorschlag MN	104	446377,2750	5540510,3189
105	Mozartstraße	Bordsteinkante, wegen Strom-Ltg. und W-Ltg.	Zustimmung mit Vorschlag MN	105	446370,9972	5540502,1107
106	Mozartstraße	Standort nicht möglich, direkt vor Fahrradabstellplatz, Für Versetzung kein Platz wegen IKT-Leitungen	Standort nicht realisierbar, Flachwurzler denkbar			
107	Moltkestraße	Standort in Privatgelände, vor Polizeipräsidium, ist das so gewollt?	Polizeigelände, Abstimmung mit Polizei erforderlich	107	446510,9500	5540102,3760
108	Bismarkplatz	Leitungen, nahe Sitzbank, wegen Fernwärme und Wasser-Zubringerleitung	Möglich bei Umplanung auf unseren Standort	108	446208,4944	5540269,7581
109	Franz-Liszt-Straße	Standort möglich, auf Spielplatzhügel, ist das so gewollt?	Zustimmung erteilt	109	446521,1200	5540475,1090
110	Emausweg	Standort ist zu versetzen, in Verlängerung der Baumachse, ist das so gewollt?	Möglich bei Planung auf dem Gehweg	110	446594,4523	5540412,8492
111	Moltkestraße	Weiterer möglicher Standort seitens der Mainzer Netze	Zustimmung mit Vorschlag MN	111	446231,2276	5540264,6672
112	Forsterstraße	Weiterer möglicher Standort seitens der Mainzer Netze	Zustimmung mit Vorschlag MN	112	446901,1393	5540002,5643
113	Forsterstraße	Weiterer möglicher Standort seitens der Mainzer Netze	Zustimmung mit Vorschlag MN	113	446891,2860	5540001,6178
114	Forsterstraße	Standort ist fraglich / Zusätzlich zu Standort Nr. 12	Zustimmung mit Vorschlag MN	114	447142,9853	5539797,3757
115	Lessingstraße	Ersatz für Nr. 91	Zustimmung mit Vorschlag MN	115	446776,1904	5539766,6700

-  = Baumstandort ist nicht möglich
-  = Baumstandort würde an diese Position versetzt
-  = Baumstandort ist fraglich
-  = Baumstandort ist an dieser Stelle möglich







Projektname: Baumstandorte in Mainz-Neustadt			
Mainz Neustadt Lageplan	Maßstab	Blatt-Nr.	
	1 : 1000	1/4	
Baumstandorte	Datum	Name	
	Gez.		
	Bearb.		
	Gepr.		
	Zertif.		
	Blattgröße:	Stand:	
	A1	29.10.2025	



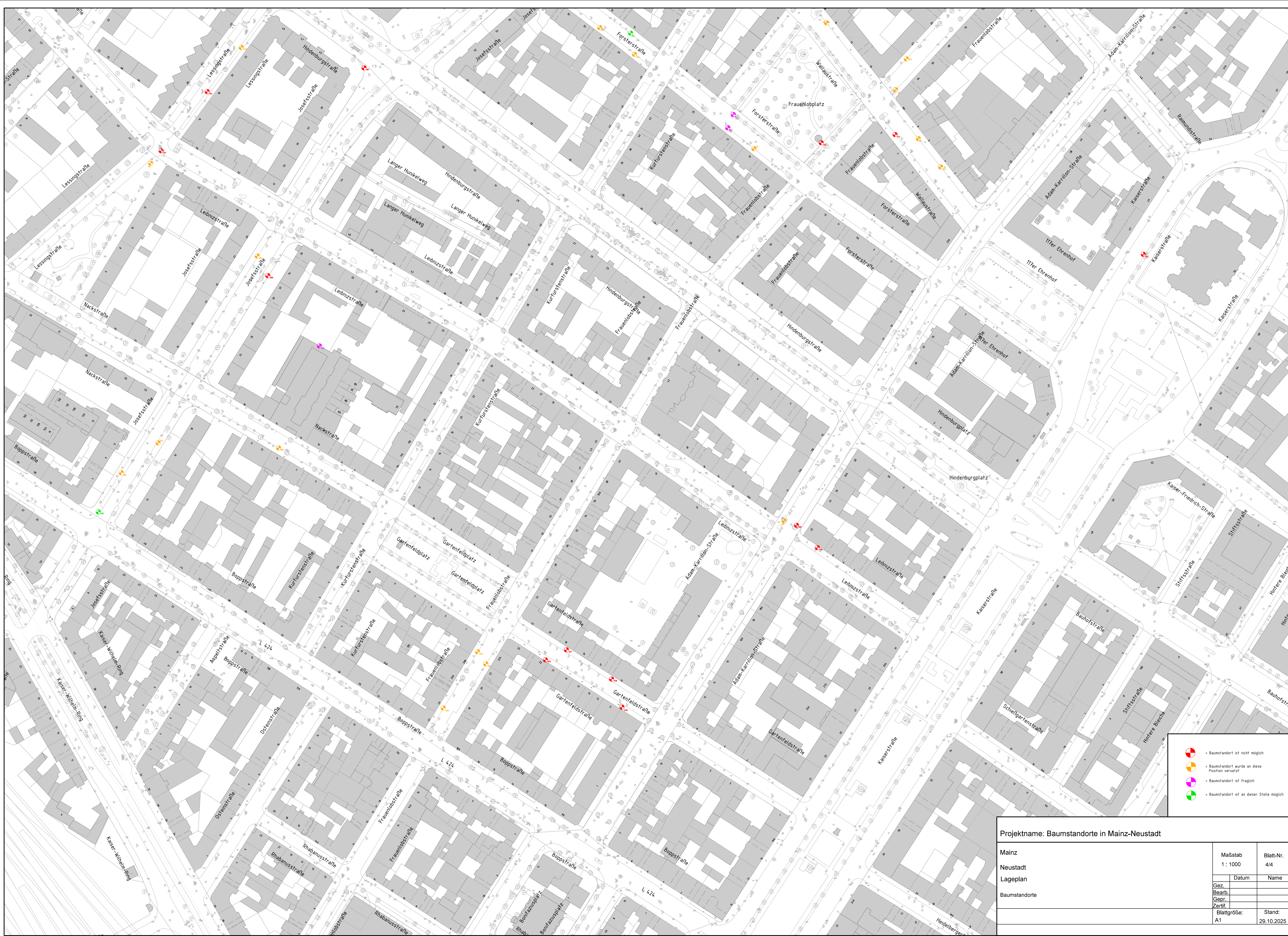
-  = Baumstandort ist nicht möglich
-  = Baumstandort wurde an diese Position versetzt
-  = Baumstandort ist fraglich
-  = Baumstandort ist an dieser Stelle möglich





Projektname: Baumstandorte in Mainz-Neustadt		
Mainz	Maßstab	Blatt-Nr.
Neustadt	1 : 1000	2/4
Lageplan	Datum	Name
Baumstandorte	Gez.	
	Bearb.	
	Gepr.	
	Zertif.	
	Blattgröße:	Stand:
	A1	29.10.2025



-  = Baumstandort ist nicht möglich
-  = Baumstandort wurde an diese Position versetzt
-  = Baumstandort ist fraglich
-  = Baumstandort ist an dieser Stelle möglich

Projektname: Baumstandorte in Mainz-Neustadt			
Mainz	Maßstab	Blatt-Nr.	
Neustadt	1 : 1000	3/4	
Lageplan	Datum	Name	
Baumstandorte	Gez.		
	Bearb.		
	Gepr.		
	Zertif.		
	Blattgröße:	Stand:	
	A1	29.10.2025	



-  = Baumstandort ist nicht möglich
-  = Baumstandort würde an diese Position versetzt
-  = Baumstandort ist fraglich
-  = Baumstandort ist an dieser Stelle möglich

Projektname: Baumstandorte in Mainz-Neustadt		
Mainz	Maßstab	Blatt-Nr.
Neustadt	1 : 1000	4/4
Lageplan	Datum	Name
Baumstandorte	Gez.	
	Bearb.	
	Gepr.	
	Zertif.	
	Blattgröße:	Stand:
	A1	29.10.2025