

**6 Wiesbaden Platz der Deutschen Einheit <-> Münchfeld <-> Gonsenheim Wildpark**

Über: Platz der Dt. Einheit – Wiesbaden/Hauptbahnhof – Bahnhof Wiesbaden Ost – Amöneburg – Kaste/Brückenkopf – Bauhofstraße/BBW – Hauptbahnhof West – Universität – Münchfeld – Gonsenheim/Mainzer Straße – An der Krimm

**Betriebstyp:** Bus  
**Fahrzeugsatz:** Gelenkbus  
**Nutz-km. p.a.:** ca. €20.000 (nur Mainz und AKK)

**Zu beachtende Anschlüsse und Takte:** a) Nachtverkehr: zentraler Sternverkehr der Nachtlinien am HBF Mainz mit Aufnahme der Anschlüsse S8 aus Frankfurt und S8 nach Frankfurt  
 b) sonntags 5:30 bis 10 Uhr an Mudra-Kaserne Anschluss von/zu Linie 9 Ri. Schierstein

**Besonderheiten:** Gemeinschaftslinie. Die Verkehrsdienste auf dieser Linie werden gemeinsam mit einem vom Aufgabenträger Stadt Wiesbaden betrauten Betreiber erbracht.  
 Fahrpläne: in Abstimmung mit Aufgabenträger Stadt Wiesbaden.

Ort	Haltestelle	Zeitweise bediente, alternative Haltestelle	Mindestfahrzeit Mo.-So. 9 bis 18 Uhr	Mo.-Fr. 4:30 bis 6 Uhr	Mo.-Fr. 6 bis 7 Uhr	Mo.-Fr. 7 bis 20 Uhr	Mo.-Fr. 20 bis 21:30 Uhr	Mo.-Fr. 21:30 bis 22 Uhr	Mo.-Do. 22 bis 1 Uhr	Fr. 22 bis Sa. 1 Uhr	Sa. 1 bis 2 Uhr	Sa. 2 bis 8 Uhr	Sa. 8 bis 20:30 Uhr	Sa. 20:30 bis Sa. 22:00 Uhr	Sa. 22 bis So. 1 Uhr	So. 1 bis 2 Uhr	So. 2 bis 6 Uhr	So. 6 bis 10 Uhr	So. 10 bis 12 Uhr	So. 12 bis 20 Uhr	So. 20 bis 22 Uhr	So. 22 bis Mo. 1 Uhr
Wiesbaden	Nordfriedhof																					
Wiesbaden	Wolkenbruch																					
Wiesbaden	Ruhbergstraße																					
Wiesbaden	Rothstraße																					
Wiesbaden	Adlerstraße																					
Wiesbaden	Michelberg																					
Wiesbaden	Platz der Deutschen Einheit																					
Wiesbaden	Schwalbacher Straße/LuisenForum																					
Wiesbaden	Landesbibliothek																					
Wiesbaden	Adelheidsstraße																					
Wiesbaden	Landeshaus																					
Wiesbaden	Wiesbaden/Hauptbahnhof																					
Wiesbaden	Mainzer Straße / 1. Ring																					
Wiesbaden	Welfenstraße																					
Wiesbaden	Weidenbornstraße/LVZ																					
Wiesbaden	Freizeitbad		47 Minuten						alle 30 Minuten	alle 30 Minuten	alle 30 Minuten	alle 60 Minuten				alle 30 Minuten	alle 60 Minuten	alle 30 Minuten				alle 30 Minuten
Wiesbaden	Kasteler Straße			alle 30 Minuten																		
Wiesbaden	Bahnhof Wiesbaden Ost				alle 15 Minuten		alle 15 Minuten															
Wiesbaden	Dyckerhoffstraße												alle 15 Minuten		alle 30 Minuten						alle 15 Minuten	
MZ-Kastel	Mudra-Kaserne																					
MZ-Kastel	Ruthof																					
MZ-Kastel	Johannes-Göbner-Straße																					
MZ-Kastel	Blasonenstraße													alle 30 Minuten							alle 30 Minuten	alle 30 Minuten
Mainz	Brückenkopf																					
Mainz	Landtag																					
Mainz	Bauhofstraße/Landesmu-seum																					
Mainz	Neubrunnengplatz/Römerpassage																					
Mainz	Münsterplatz																					
Mainz	Hauptbahnhof (nur im Anschlussverkehr nachts)																					
Mainz	Hauptbahnhof West/Mainzer Taubertsbergbad +Spa																					
Mainz	Universität/Haupteingang																					
MZ-HaMG	An der Dreispitz																					
MZ-HaMG	Kantstraße																					
MZ-HaMG	Hegestraße																					
MZ-HaMG	Münchfeld								kein Betrieb	kein Betrieb	kein Betrieb	kein Betrieb				kein Betrieb	kein Betrieb	kein Betrieb				kein Betrieb
MZ-HaMG	Richard-Schirrmann-Straße																					
MZ-HaMG	Am Sägewerk		17 Minuten	alle 60 Minuten																		
MZ-Gonsenheim	Mainzer Straße																					
MZ-Gonsenheim	Canisiusstraße																					
MZ-Gonsenheim	An der Krimm												alle 30 Minuten		kein Betrieb						alle 30 Minuten	
MZ-Gonsenheim	Ebe-Brändström-Straße																					
MZ-Gonsenheim	Am Sportfeld																					
MZ-Gonsenheim	Wildpark																					

Vorgaben zu mindestens einsetzender Fahrzeuganzahl (ohne ESWE), ohne zusätzliche Fahrten an Schultagen: 3 | 8 | 5 | 5 | 2 | 3 | 1 | 1 | 5 | 2 | 1 | 1 | 1 | 1 | 2 | 5 | 3 | 2

**9 Wiesbaden-Schierstein Oderstraße <> Mainz Hauptbahnhof**

Über: Äppelallee-Center – Biebrich/Rheinufer – Amöneburg – Kastel/Brückenkopf – Kaisertor/Stadtbibliothek

**Betriebstyp:** Bus

**Fahrzeugeinsatz:** Solobus, bei Bedarf Gelenkbus

**Nutz-km. p.a.:** ca. 180.000 km

**Zu beachtende Anschlüsse und Takte:** a) Nachtverkehr: mit Einzelfahrten Teilnahme am zentralen Sternverkehr der Nachtlinien im Zwischenstern  
b) Sonntags 5:30 bis 10 Uhr An Mudra-Kaserne Anschluss von/zu Linie 6 Ri. Mainz

**Besonderheiten:**

Gemeinschaftslinie. Die Verkehrsdienste auf dieser Linie werden gemeinsam mit einem vom Aufgabenträger Stadt Wiesbaden betrauten Betreiber erbracht. Fahrplanlagen in Abstimmung mit Aufgabenträger Stadt Wiesbaden.

Ort	Haltestelle	Zeitweise bediente, alternative Haltestelle	Mindestfahrzeit Mo.-Sa. 9 bis 18 Uhr	Mo.-Fr. 4:30 bis 7:30 Uhr	Mo.-Fr. 7:30 bis 10 Uhr	Mo.-Fr. 10 bis 14 Uhr	Mo.-Fr. 14 bis 18:30 Uhr	Mo.-Fr. 18:30 bis 23:30 Uhr	Sa. 5:30 bis 23:30 Uhr	So. 5:30 bis 10 Uhr	So. 10 bis 23:30 Uhr
WI-Schierstein	Oderstraße		37 Minuten	alle 30 Minuten	alle 30 Minuten	alle 30 Minuten	alle 30 Minuten	alle 30 Minuten	alle 30 Minuten	alle 30 Minuten	alle 30 Minuten
WI-Schierstein	Neckarstraße										
WI-Schierstein	^ Rathaus										
WI-Schierstein	v Reichsapfelstraße										
WI-Schierstein	v Zeilstraße										
WI-Schierstein	Saarbrücker Allee										
WI-Schierstein	Alte Schmelze										
WI-Biebrich	Hagenauer Straße										
WI-Biebrich	Äppelallee-Center	(entfällt sonntags)									
WI-Biebrich	Friedrich-Bergius-Straße										
WI-Biebrich	Carl-Bosch-Straße										
WI-Biebrich	Chemische Fabrik Kreussler										
WI-Biebrich	Rheinhütte										
WI-Biebrich	^ Regattastraße										
WI-Biebrich	Schloss Biebrich										
WI-Biebrich	^ Rheinufer/Adolf-Todt-Straße										
WI-Biebrich	^ Rheinufer/Wilhelm-Kopp-Straße										
WI-Biebrich	v Rheinufer/Rheingaustraße										
WI-Biebrich	Glarusstraße										
WI-Biebrich	Kalle										
WI-Biebrich	Chemische Werke Albert										
MZ-Amöneburg	Niederfeldstraße										
MZ-Amöneburg	Dyckerhoffstraße										
MZ-Kastel	Mudra-Kaserne										
MZ-Kastel	Ruthof										
MZ-Kastel	Johannes-Goßner-Straße										
MZ-Kastel	Eleonorenstraße										
MZ-Kastel	Kastel/Brückenkopf										
Mainz	^ Brückenplatz										
Mainz	Landtag										
Mainz	Kaisertor/Stadtbibliothek										
Mainz	Hindenburgplatz										
Mainz	Neubrunnenstraße										
Mainz	Hauptbahnhof										

<b>Vorgaben zu mindestens einzusetzender Fahrzeuganzahl (ohne ESWE), ohne zusätzliche Fahrten an Schultagen :</b>	4	5	4	5	3	3	2	3
---	---	---	---	---	---	---	---	---

## 28 Wiesbaden Hauptbahnhof <> Mainz Bismarckplatz

Über: WI-Erbenheim – Domäne Mechtildshausen – Otto-Suhr-Ring – Paulusplatz – Kastel/Bahnhof – Höfchen/Listmann – Hindenburgplatz/Architektenkammer Rheinland-Pfalz

**Betriebstyp:** Bus

**Fahrzeugeinsatz:** Solobus

**Nutz-km. p.a.:** ca. 180.000 (nur Mainz und AKK)

**Zu beachtende**

- Anschlüsse und Takte:** a) Kastel/Bahnhof Anschluss von/zu S1 für Relation Frankfurt-Höchst <> Goetheplatz  
b) zwischen Otto-Suhr-Ring und Kastel/Bahnhof mindestens 8 Minuten Abstand zu Linie 57

**Besonderheiten:** Gemeinschaftslinie. Die Verkehrsdienste auf dieser Linie werden gemeinsam mit einem vom Aufgabenträger Stadt Wiesbaden betrauten Betreiber erbracht. Fahrplanlagen in Abstimmung mit Aufgabenträger Stadt Wiesbaden.

Ort	Haltestelle	Zeitweise bediente, alternative Haltestelle	Mindestfahrzeit			
			Mo.-Sa. 9 bis 18 Uhr	Mo.-Fr. 5 bis 21 Uhr	Sa. 5 bis 20 Uhr	So. 12 bis 20 Uhr
Wiesbaden	Wiesbaden/Hauptbahnhof		53 Minuten		Einzel-fahrten	kein Betrieb
Wiesbaden	Statistisches Bundesamt					
Wiesbaden	Berliner Straße					
Wiesbaden	Friedenstraße					
Wiesbaden	Abraham-Lincoln-Straße/Uniservice					
Wiesbaden	John-F.-Kennedy-Straße					
WI-Erbenheim	Im Hahn					
WI-Erbenheim	Λ Im Herzen					
WI-Erbenheim	Am Hochfeld					
WI-Erbenheim	Kreuzberger Ring					
WI-Erbenheim	Egerstraße					
WI-Erbenheim	Barbarossastraße					
WI-Erbenheim	Rennbahnstraße					
WI-Erbenheim	Friedhof Erbenheim					
WI-Erbenheim	Λ Flugplatz					
WI-Erbenheim	Domäne Mechtildshausen					
WI-Erbenheim	v Flugplatz					
MZ-Kastel	Fort Biehler					
MZ-Kastel	Bahnübergang					
MZ-Kastel	Otto-Suhr-Ring					
MZ-Kastel	Friedhof Kastel					
MZ-Kastel	Ludwigsplatz					
MZ-Kastel	Roonstraße					
MZ-Kastel	Paulusplatz					
MZ-Kastel	Kastel/Bahnhof					
MZ-Kastel	Kastel/Brückenkopf					
Mainz	v Landtag					
	Brückenplatz					
Mainz	Rheingoldhalle/Rathaus					
Mainz	Höfchen/Listmann					
Mainz	Schusterstraße					
Mainz	Bauhofstraße/Landesmuseum					
Mainz	Hindenburgplatz					
Mainz	Kurfürstenstraße					
Mainz	Synagogenplatz					
Mainz	Sömmerringstraße					
Mainz	Goetheplatz					
Mainz	Goethestraße					
Mainz	Bismarckplatz					

Vorgaben zu mindestens einzusetzender Fahrzeuganzahl (ohne ESWE), ohne zusätzliche Fahrten an Schultagen : - - -

### 33 Kostheim Winterstraße <> Wiesbaden Tierpark Fasanerie

Über: Uthmannstraße – Kastel/Otto-Suhr-Ring – Bahnhof Wiesbaden Ost – Freizeitbad – Wiesbaden/Hauptbahnhof – Platz der Deutschen Einheit – Dürerplatz – Fasaneriestraße

<b>Betriebstyp:</b>	Bus
<b>Fahrzeugeinsatz:</b>	Solobus, zu Schulbeginn und -ende Gelenkbusse
<b>Nutz-km. p.a.:</b>	ca. 180.000 (nur Mainz und AKK)
<b>Zu beachtende</b>	a) Über Peter-Sander-Straße Mo.-Fr. mindestens stündlich.
<b>Anschlüsse und Takte:</b>	b) Über Krautgärten zu Tageszeiten, in denen dort kein Angebot durch Linie 55 oder 57 besteht. c) Über Gartenfeldstraße zu Tageszeiten, in denen dort kein Angebot durch andere Linien besteht.
<b>Zusätzliche Fahrten an</b>	
<b>Schultagen:</b>	Zwischen 7 und 8 Uhr 2 weitere Fahrten Kostheim/Winterstraße bis Wiesbaden nach Vorgaben Aufgabenträger Stadt Wiesbaden
<b>Besonderheiten:</b>	Gemeinschaftslinie. Die Verkehrsdienste auf dieser Linie werden gemeinsam mit einem vom Aufgabenträger Stadt Wiesbaden betrauten Betreiber erbracht. Fahrplanlagen in Abstimmung mit Aufgabenträger Stadt Wiesbaden.

Ort	Haltestelle	Zeitweise bediente, alternative Haltestelle	Mindestfahrzeit	Mo.-Fr. 9 bis 18 Uhr	Mo.-Fr. 5 bis 20 Uhr	Mo.-Fr. 20 bis 24 Uhr	Sa. 6 bis 8 Uhr morgens	Sa. 8 bis 20 Uhr	Sa. 20 bis 24 Uhr	So. 6 bis 8 Uhr	So. 8 bis 20 Uhr	So. 20 bis 24 Uhr
			Mo.-Sa. 9 bis 18 Uhr									
MZ-Kostheim	Winterstraße		49 Minuten (bei direktem Fahrtweg)	alle 20 Minuten	alle 60 Minuten	alle 60 Minuten	alle 60 Minuten	alle 30 Minuten	alle 60 Minuten	alle 60 Minuten	alle 60 Minuten	alle 60 Minuten
MZ-Kostheim	Luisenstraße											
MZ-Kostheim	Viktoriastraße											
MZ-Kostheim	Hallgarter Straße											
MZ-Kostheim	Sankt Veiter Platz											
MZ-Kostheim	Uthmannstraße											
MZ-Kastel		Ratsherrenweg										
MZ-Kastel		Römerstraße										
MZ-Kastel		Krautgärten										
MZ-Kastel	Castellumstraße											
MZ-Kastel	Otto-Suhr-Ring											
MZ-Kastel		Ernst-Galonske-Straße										
MZ-Kastel		Georg-Beatzel-Straße										
MZ-Kastel		Peter-Sander-Straße										
MZ-Kastel		Fritz-Ullmann-Straße										
MZ-Kastel		Lorenz-Schott-Straße										
MZ-Kastel	Anna-Birle-Straße											
MZ-Amöneburg	Mudra-Kaserne											
MZ-Amöneburg	Dyckerhoffstraße											
WI-Biebrich	Bahnhof Wiesbaden Ost											
WI-Biebrich	Kasteler Straße											
Wiesbaden	Freizeitbad											
Wiesbaden	Weidenbornstraße/JUVZ											
Wiesbaden	v	Hasengartenstraße										
Wiesbaden		Brunhildenstraße										
Wiesbaden		Berufsschulzentrum										
Wiesbaden	Welfenstraße	Wittelsbacher Straße										
Wiesbaden		Gartenfeldstraße										
Wiesbaden	Mainzer Straße / 1. Ring											
Wiesbaden		Wiesbaden/Hauptbahnhof										
Wiesbaden	Landeshaus											
Wiesbaden	Adelheidstraße											
Wiesbaden	Landesbibliothek											
Wiesbaden	Schwalbacher Straße/LuisenForum											
Wiesbaden	Platz der Deutschen Einheit											
Wiesbaden	Michelsberg											
Wiesbaden	Riederbergstraße											
Wiesbaden	Dürerplatz											
Wiesbaden	Westerwaldstraße											
Wiesbaden	Albrecht-Dürer-Schule											
Wiesbaden	Holbeinstraße											
Wiesbaden	Fasaneriestraße											
Wiesbaden	Alt Klarenthal											
Wiesbaden	^	Eishaus										
Wiesbaden		Stollenweg										
Wiesbaden		Tierpark Fasanerie										

<b>Vorgaben zu mindestens einzusetzender Fahrzeuganzahl (ohne ESWE), ohne zusätzliche Fahrten an Schultagen :</b>	3	1	2	2	1	2	3	2
---	---	---	---	---	---	---	---	---

**45 Gonsenheim Wilh.-Raabe-Straße <> Wiesbaden Raiffeisenplatz**

**kein Betrieb auf Mainzer Stadtgebiet**

Über: Wildpark - Mombach / Hauptstraße - Schiersteiner Brücke - WI-Schierstein / Vogesenstraße - WI Dotzheim Mitte - WI Bismarckring - WI Hauptbahnhof - WI Raiffeisenplatz

<b>Betriebstyp:</b>	Bus
<b>Fahrzeugeinsatz:</b>	Solobus
<b>Nutz-km. p.a.:</b>	ca. 340.000
<b>Zu beachtende</b>	
<b>Anschlüsse und Takte:</b>	Fahrten der Linien 45 und 74 über Schiersteiner Brücke je Fahrtrichtung mind. 7 Min. versetzt
<b>Besonderheiten:</b>	Gemeinschaftslinie. Die Verkehrsdienste auf dieser Linie werden gemeinsam mit einem vom Aufgabenträger Stadt Wiesbaden betrauten Betreiber erbracht. Fahrplanlagen in Abstimmung mit Aufgabenträger Stadt Wiesbaden.

Ort	Haltestelle	Zeitweise bediente, alternative Haltestelle	Mindestfahrzeit							
			Mo.-Sa. 9 bis 18 Uhr	Mo.-Fr. 6 bis 9 Uhr	Mo.-Fr. 9 bis 13Uhr	Mo.-Fr. 13 bis 18:30 Uhr	Mo.-Fr. 18.30 - 21 Uhr	Sa. 7 bis 9 Uhr	Sa. 9 bis 19 Uhr	Sa. 19 bis 21 Uhr
Mainz Gonsenheim	W.-Raabe-Str.		61 Minuten	alle 20 Minuten	alle 30 Minuten	alle 30 Minuten				
Mainz Gonsenheim	Nerotstraße									
Mainz Gonsenheim	Kapellenstraße/ Gesundheitszentrum									
Mainz Gonsenheim	Am Gonsenheimer Wald									
Mainz Gonsenheim	Wildpark									
Mainz Gonsenheim	E.-Brändström-Str.									
Mainz Gonsenheim	Am Sportfeld									
Mainz Gonsenheim	An der Krimm									
Mainz Gonsenheim	Krongärten									
Mainz Mombach	Obere Kreuzstraße									
Mainz Mombach	Westring									
Mainz Mombach	Auf der Langen Lein									
Mainz Mombach	An den Dünen									
Mainz Mombach	Eintrachthalle									
Mainz Mombach	Mombach/Bahnhof									
Mainz Mombach	Ortsverwaltung									
Mainz Mombach	Karlsstraße									
Mainz Mombach	In der Dalheimer Wiese									
Wiesbaden	Fr.-Bergius-Str.									
Wiesbaden	Hagenauer Straße									
Wiesbaden	Alte Schmelze									
Wiesbaden	Saarbrücker Allee									
Wiesbaden	Rheingaustraße									
Wiesbaden	Zeilstraße									
Wiesbaden	Stielstraße									
Wiesbaden	Glyco									
Wiesbaden	Vogesenstraße									
Wiesbaden	H.-Zille-Straße									
Wiesbaden	H.-Löns-Straße									
Wiesbaden	Eichendorffstraße									
Wiesbaden	Veilchenweg									
Wiesbaden	Dotzheim Mitte									
Wiesbaden	C.-v.-Linde-Straße									
Wiesbaden	Kleinfeldchen									
Wiesbaden	Loreleiiring									
Wiesbaden	Dreiwidenstraße									
Wiesbaden	Eltviller Straße									
Wiesbaden	Bismarckring									
Wiesbaden	Schwalbacher Str./Luisenforum									
Wiesbaden	Luisenplatz									
Wiesbaden	Pl. d. Dt. Einheit									
Wiesbaden	Kirchgasse									
Wiesbaden	Dernsches Gelände / Rathaus / Schlossplatz									
Wiesbaden	Rheinstraße / RheinMain CC									
Wiesbaden	Geschw.-Stock-Splatz									
Wiesbaden	WI Hauptbahnhof									
Wiesbaden	Stat. Bundesamt		10 Minuten	alle 10 Min zwischen 7 und 8.30 Uhr		alle 15 Minuten zwischen 15 und 18 Uhr				
Wiesbaden	Berliner Straße									
Wiesbaden	Friedenstraße									
Wiesbaden	A.-Lincoln-Str./Uniserve Raiffeisenplatz									

<b>Vorgaben zu mindestens einzusetzender Fahrzeuganzahl (ohne ESWE), ohne zusätzliche Fahrten an Schultagen :</b>	3	2	2	0	0	2	0
---	---	---	---	---	---	---	---

## 50 Hechtsheim Bürgerhaus <> Finthen Römerquelle

Über: Mühlendreieck – Jägerhaus – Pariser Tor – Schillerplatz – Hauptbahnhof – Bismarckplatz – Gonsenheim/An der Bruchspitze – Kapellenstraße/Gesundheitszentrum

<b>Betriebstyp:</b>	Straßenbahn
<b>Fahrzeugeinsatz:</b>	Überwiegend Niederflur-Straßenbahnen, alle Bahnen mit Fahrscheinautomaten im Fahrzeug
<b>Nutz-km. p.a.:</b>	ca. 700.000
<b>Zu beachtende Anschlüsse und Takte:</b>	a) Linien 50, 51, 52 und 53: Zwischen HBF und Hindemithstraße sowie HBF und Gemarkungsgrenze jeweils halbiertes Takt der Einzellinien, zwischen HBF und Jägerhaus jeweils annähernd gedrittelter Takt der Einzellinien b) Nachtverkehr: zentraler Sternverkehr der Nachtlinien am HBF Mainz mit Aufnahme der Anschlüsse S8 aus Frankfurt und S8 nach Frankfurt
<b>Zusätzliche Fahrten an Schultagen:</b>	Zwischen 7 und 8 Uhr insgesamt mindestens 12 Abfahrten ab Finthen (Römerquelle oder Poststraße) bis Hauptbahnhof (gemeinsam durch Linien 50 und 51) Zwischen 7 und 8 Uhr insgesamt mindestens 11 Abfahrten ab Bürgerhaus bis Hauptbahnhof (gemeinsam durch Linien 50 und 53)
<b>Besonderheiten:</b>	

Ort	Haltestelle	Zeitweise bediente, alternative Haltestelle	Mindestfahrzeit Mo.-Sa. 9 bis 18 Uhr	nur Fr 0 bis 4 Uhr	Mo.-Fr. 4 bis 6:30 Uhr	Mo.-Fr. 6:30 bis 20 Uhr	Mo.-Do. 20 bis 0 Uhr	Fr. 20 bis Sa. 2 Uhr	Sa. 2 bis 6 Uhr	Sa. 6 bis 10 Uhr	Sa. 10 bis 19 Uhr	Sa. 19 bis So. 2 Uhr	So. 4 bis 8 Uhr	So. 8 bis 0 Uhr
MZ-Hechtsheim	Bürgerhaus		44 Minuten	alle 60 Minuten	alle 30 Minuten	alle 20 Minuten (schul-freie Tage)	alle 30 Minuten	alle 30 Minuten	alle 60 Minuten	alle 30 Minuten	alle 20 Minuten	alle 30 Minuten	alle 60 Minuten	alle 30 Minuten
MZ-Hechtsheim	Dornsheimer Weg													
MZ-Hechtsheim	Mühlendreieck													
MZ-Hechtsheim	Carl-Zeiss-Straße													
MZ-Hechtsheim	Birkenstraße													
MZ-Hechtsheim	Jägerhaus													
MZ-Hechtsheim	Kurmainz-Kaserne/Akademie der Wissenschaften													
Mainz	Berliner Straße													
Mainz	Pariser Tor													
Mainz	An der Philippschanze													
Mainz	Am Gautort													
Mainz	Schillerplatz													
Mainz	Münsterplatz													
Mainz	Hauptbahnhof													
Mainz	Lessingstraße													
Mainz	Goethestraße													
Mainz	Bismarckplatz													
Mainz	Schott AG													
MZ-Mombach	Zwerchallee													
MZ-Mombach	Turmstraße													
MZ-Gonsenheim	Gonsbachgärten													
MZ-Gonsenheim	An der Bruchspitze													
MZ-Gonsenheim	Hugo-Eckener-Straße													
MZ-Gonsenheim	Elbestraße													
MZ-Gonsenheim	Josef-Ludwig-Platz													
MZ-Gonsenheim	Nerotalsstraße													
MZ-Gonsenheim	Kapellenstraße/Gesundheitszentrum													
MZ-Gonsenheim	Viermorgenweg													
MZ-Gonsenheim	Gemarkungsgrenze													
MZ-Finthen	Jupiterweg													
MZ-Finthen	Römerquelle													

<b>Vorgaben zu mindestens einzusetzender Fahrzeuganzahl ohne zusätzliche Fahrten an Schultagen :</b>	2	4	8 (6)	4	4	2	4	6	4	2	4
--	---	---	-------	---	---	---	---	---	---	---	---

## 51 Lerchenberg Hindemithstraße <> Finthen Poststraße

Über: Marienborn/Bahnhof – Bretzenheim/Wilhelm-Quetsch-Straße – Hochschule Mainz – Universität – Hauptbahnhof – Bismarckplatz – Gonsenheim/An der Bruchspitze – Kapellenstraße/Gesundheitszentrum

<b>Betriebstyp:</b>	Straßenbahn
<b>Fahrzeugeinsatz:</b>	Überwiegend Niederflur-Straßenbahnen, alle Bahnen mit Fahrscheinautomaten im Fahrzeug
<b>Nutz-km. p.a.:</b>	ca. 800.000
<b>Zu beachtende Anschlüsse und Takte:</b>	a) Linien 50, 51, 52 und 53: Zwischen HBF und Hindemithstraße sowie HBF und Gemarkungsgrenze jeweils halbiertes Takt der Einzellinien, zwischen HBF und Jägerhaus jeweils annähernd gedrittelter Takt der Einzellinien b) Nachtverkehr: zentraler Sternverkehr der Nachtlinien im Zwischenstern
<b>Zusätzliche Fahrten an Schultagen:</b>	Zwischen 7 und 8 Uhr insgesamt mindestens 11 Abfahrten ab Hindemithstraße bis Hauptbahnhof (gemeinsam durch Linien 51 und 53, ggf. 59)
<b>Besonderheiten:</b>	Zwischen 7 und 8 Uhr insgesamt mindestens 12 Abfahrten ab Finthen (Römerquelle oder Poststraße) bis Hauptbahnhof (gemeinsam durch Linien 50 und 51)

Ort	Haltestelle	Zeitweise bediente, alternative Haltestelle	Mindestfahrzeit Mo.-Sa. 9 bis 18 Uhr	Mo.-Fr. 4 bis 6:30 Uhr	Mo.-Fr. 6:30 bis 20 Uhr	Mo.-Do. 20 bis 1 Uhr am Folgetag	Fr. 20 bis Sa. 3 Uhr	Sa. 6 bis 10 Uhr	Sa. 10 bis 19 Uhr	Sa. 19 bis So. 3 Uhr	So. 8 bis Mo. 1 Uhr
MZ-Lerchenberg	Hindemithstraße		51 Minuten	alle 30 Minuten	alle 15 Min. (Schultage), alle 20 Min (Schulfrei), kein Betrieb von 9.00 bis 13.00 Uhr	alle 30 Minuten	alle 30 Minuten	alle 30 Minuten	alle 20 Minuten	alle 30 Minuten	alle 30 Minuten
MZ-Lerchenberg	ZDF										
MZ-Marienborn	VRM										
MZ-Marienborn	Marienborn/Bahnhof										
MZ-Marienborn	Wiesenstraße										
MZ-Marienborn	Im Borner Grund										
MZ-Bretzenheim	Wilhelm-Quetsch-Straße										
MZ-Bretzenheim	Südring										
MZ-Bretzenheim	Hans-Böckler-Straße/Die Johanniter										
MZ-Bretzenheim	Ludwig-Nauth-Straße										
MZ-Bretzenheim	Hildegard-von-Bingen-Straße										
MZ-Bretzenheim	Hochschule Mainz										
MZ-Bretzenheim	Jakob-Heinz-Straße/Arena										
MZ-Gonsenheim	Kisselberg/Coface Deutschland										
Mainz	Friedrich-von-Pfeiffer-Weg/Universität										
Mainz	Universität/Haupteingang										
Mainz	Hauptbahnhof West/Mainzer Taubertsbergbad +Spa										
Mainz	Hauptbahnhof										
Mainz	Lessingstraße										
Mainz	Goethestraße										
Mainz	Bismarckplatz										
Mainz	Schott AG										
MZ-Mombach	Zwerchallee										
MZ-Mombach	Turmstraße										
MZ-Gonsenheim	Gonsbachgärten										
MZ-Gonsenheim	An der Bruchspitze										
MZ-Gonsenheim	Hugo-Eckener-Straße										
MZ-Gonsenheim	Elbestraße										
MZ-Gonsenheim	Josef-Ludwig-Platz										
MZ-Gonsenheim	Nerotalstraße										
MZ-Gonsenheim	Kapellenstraße/ Gesundheitszentrum										
MZ-Gonsenheim	Viermorgenweg										
MZ-Gonsenheim	Gemarkungsgrenze										
MZ-Finthen	Königsborn										
MZ-Finthen	Poststraße										

<b>Vorgaben zu mindestens einzusetzender Fahrzeuganzahl ohne zusätzliche Fahrten an Schultagen :</b>	4	9 (7)	4	4	4	6	4	4
--	---	-------	---	---	---	---	---	---

## 52 Hechtsheim Am Schinnergraben <> Bretzenheim Bahnstraße

Über: Jägerhaus – Pariser Tor – Schillerplatz – Hauptbahnhof – Hauptfriedhof/Blindenzentrum – Zahlbach

<b>Betriebstyp:</b>	Straßenbahn
<b>Fahrzeugeinsatz:</b>	Überwiegend Niederflur-Straßenbahnen, alle Bahnen mit Fahrscheinautomaten im Fahrzeug
<b>Nutz-km. p.a.:</b>	ca. 300.000
<b>Zu beachtende Anschlüsse und Takte:</b>	a) Linien 50, 51, 52 und 53: Zwischen HBF und Hindemithstraße sowie HBF und Gemarkungsgrenze jeweils halbiertes Takt der Einzellinien, zwischen HBF und Jägerhaus jeweils annähernd gedrittelter Takt der Einzellinien b) Nachtverkehr: zentraler Sternverkehr der Nachtlinien im Zwischenstern
<b>Besonderheiten:</b>	

Ort	Haltestelle	Zeitweise bediente, alternative Haltestelle	Mindestfahrzeit Mo.-Sa. 9 bis 18 Uhr	Mo.-Fr. 4 bis 6 Uhr	Mo.-Fr. 6 bis 20 Uhr	Mo.-Do. 20 bis 1 Uhr am Folgetag	Fr. 20 bis Sa. 3 Uhr	Sa. 6 bis 10 Uhr	Sa. 10 bis 19 Uhr	Sa. 19 bis So. 3 Uhr	So. 8 bis Mo. 1 Uhr
MZ-Hechtsheim	Am Schinnergraben		26 Minuten	alle 30 Minuten	alle 15 Minuten (Schultage), alle 20 Minuten (schulfreie Tage)	alle 30 Minuten	alle 30 Minuten	alle 30 Minuten	alle 20 Minuten	alle 30 Minuten	alle 30 Minuten
MZ-Hechtsheim	Büdingen Straße										
MZ-Hechtsheim	Jägerhaus										
MZ-Hechtsheim	Kurmainz-Kaserne/ Akademie der Wissenschaften										
Mainz	Berliner Straße										
Mainz	Pariser Tor										
Mainz	An der Philippschanze										
Mainz	Am Gautort										
Mainz	Schillerplatz										
Mainz	Münsterplatz										
Mainz	Hauptbahnhof										
Mainz	Hauptbahnhof West/Mainzer Taubertsbergbad +Spa										
Mainz	Agentur für Arbeit/ Katholische Hochschule										
Mainz	Hauptfriedhof/ Blindenzentrum										
Mainz	Römersteine										
Mainz	Zahlbach										
MZ-Bretzenheim	Lindenmühle/ Naturschaugarten										
MZ-Bretzenheim	Bahnstraße										

<b>Vorgaben zu mindestens einzusetzender Fahrzeuganzahl ohne zusätzliche Fahrten an Schultagen :</b>	3	5 (4)	3	3	3	4	3	3
--	---	-------	---	---	---	---	---	---

### 53 Lerchenberg Hindemithstraße <> Hechtsheim Bürgerhaus

Über: Marienborn/Bahnhof – Bretzenheim/Wilhelm-Quetsch-Straße – Hochschule Mainz – Universität – Hauptbahnhof – Schillerplatz – Pariser Tor – Hechtsheim/Jägerhaus – Mühl dreieck

<b>Betriebstyp:</b>	Straßenbahn
<b>Fahrzeugeinsatz:</b>	Überwiegend Niederflur-Straßenbahnen, alle Bahnen mit Fahrscheinautomaten im Fahrzeug
<b>Nutz-km. p.a.:</b>	ca. 600.000
<b>Zu beachtende Anschlüsse und Takte:</b>	a) Linien 50, 51, 52 und 53: Zwischen HBF und Hindemithstraße sowie HBF und Gemarkungsgrenze jeweils halbiertes Takt der Einzellinien, zwischen HBF und Jägerhaus jeweils annähernd gedrittelter Takt der Einzellinien
<b>Zusätzliche Fahrten an Schultagen:</b>	Zwischen 7 und 8 Uhr insgesamt mindestens 11 Abfahrten ab Hindemithstraße bis Hauptbahnhof (gemeinsam durch Linien 51 und 53, ggf. 59) Zwischen 7 und 8 Uhr insgesamt mindestens 11 Abfahrten ab Bürgerhaus bis Hauptbahnhof (gemeinsam durch Linien 50 und 53)
<b>Besonderheiten:</b>	Mo-Fr: Einzelfahrt 0:30 Uhr ab Mz/Hbf > Bürgerhaus & Einzelfahrt gegen 3:30 Uhr ab Hindemithstraße > Bürgerhaus

Ort	Haltestelle	Zeitweise bediente, alternative Haltestelle	Mindestfahrzeit Mo.-Sa. 9 bis 18 Uhr	Mo.-Fr. 5 bis 6:30 Uhr	Mo.-Fr. 6:30 bis 20 Uhr	Mo.-Fr. 20 bis 22:00 Uhr	Sa. 8 bis 10 Uhr	Sa. 10 bis 19 Uhr	Sa. 19 bis So. 22 Uhr	So. 9 bis 22 Uhr
MZ-Lerchenberg	Hindemithstraße		46 Minuten	alle 30 Minuten	alle 15 Minuten (Schultage), alle 20 Minuten (schulfreie Tage)	alle 30 Minuten	alle 30 Minuten	alle 20 Minuten	alle 30 Minuten	alle 30 Minuten
MZ-Lerchenberg	ZDF									
MZ-Marienborn	VRM									
MZ-Marienborn	Marienborn/Bahnhof									
MZ-Marienborn	Wiesenstraße									
MZ-Marienborn	Im Borner Grund									
MZ-Bretzenheim	Wilhelm-Quetsch-Straße									
MZ-Bretzenheim	Südring									
MZ-Bretzenheim	Hans-Böckler-Straße/Die Johanniter									
MZ-Bretzenheim	Ludwig-Nauth-Straße									
MZ-Bretzenheim	Hildegard-von-Bingen-Straße									
MZ-Bretzenheim	Hochschule Mainz									
MZ-Bretzenheim	Jakob-Heinz-Straße/Arena									
MZ-Gonsenheim	Kisselberg/Coface Deutschland									
Mainz	Friedrich-von-Pfeiffer-Weg/Universität									
Mainz	Universität/Haupteingang									
Mainz	Hauptbahnhof West/Mainzer Taubertsbergbad +Spa									
Mainz	Hauptbahnhof									
Mainz	Münsterplatz									
Mainz	Schillerplatz									
Mainz	Am Gautor									
Mainz	An der Philippsschanze									
Mainz	Pariser Tor									
Mainz	Berliner Straße									
MZ-Hechtsheim	Kurmainz-Kaserne/Akademie der Wissenschaften									
MZ-Hechtsheim	Jägerhaus									
MZ-Hechtsheim	Birkenstraße									
MZ-Hechtsheim	Carl-Zeiss-Straße									
MZ-Hechtsheim	Mühl dreieck									
MZ-Hechtsheim	Dornsheimer Weg									
MZ-Hechtsheim	Bürgerhaus									

<b>Vorgaben zu mindestens einzusetzender Fahrzeuganzahl ohne zusätzliche Fahrten an Schultagen :</b>	4	8 (6)	4	4	6	4	4
--	---	-------	---	---	---	---	---

## 54 Gustavsburg, Haagweg <> Gustavsburg Bahnhof <> Lerchenberg <> Klein-Winternheim Bahnhof

Über: Kostheim/Mainbrücke – Uthmannstraße – Kastel/Bahnhof – Höfchen/Listmann – Hauptbahnhof – Universität – Drais/Curt-Goetz-Straße – Lerchenberg/Menzelstraße – Ober-Olm/Draiser Straße

<b>Betriebstyp:</b>	Bus
<b>Fahrzeugeinsatz:</b>	Gelenkbus
<b>Nutz-km. p.a.:</b>	ca. 450.000
<b>Zu beachtende Anschlüsse und Takte:</b>	a) Anschluss am Gustavsburg Bhf. von und zur RB 75 auf der Relation Uthmannstraße <> Darmstadt in beide Richtungen, Übergangszeit maximal 10 Min. b) 15 Minuten-Takt mit der Linie 55 auf dem Abschnitt Steinern Straße/Wilhelm-Leuschner-Schule <> Heibelstraße c) mind. um 5 Minuten versetzte Fahrzeitlage mit den Linien 56 und 58 auf dem Abschnitt Kastel Bahnhof <> Kesselberg
<b>Zusätzliche Fahrten an Schultagen:</b>	Zwischen 7 und 8 Uhr 1 zusätzliche Abfahrt ab Klein-Winternheim in die Innenstadt Zwischen 7 und 8 Uhr 2 zusätzliche Abfahrten ab Kostheim in die Innenstadt
<b>Besonderheiten:</b>	

Ort	Haltestelle	Zeitweise bediente, alternative Haltestelle	Mindestfahrzeit Mo.-Sa. 9 bis 18 Uhr	Mo.-Fr. 4:30 bis 6 Uhr	Mo.-Fr. 6 bis 20:30 Uhr	Mo.-Do. 20:30 bis 22 Uhr	Fr. 20:30 bis Sa. 22 Uhr	Sa. 8 bis 19 Uhr	Sa. 19 bis So. 22 Uhr	So. 10 bis 22 Uhr	
Gustavsburg	Haagweg		7 Minuten	-	alle 60 Minuten (HVZ alle 30 Min)	-	-	-	-	-	
Gustavsburg	Am Flurgraben										
Gustavsburg	Im Weiherfeld										
Gustavsburg	Pfarrer-Haus-Straße										
Gustavsburg	Gustavsburg/Bahnhof		27 Minuten								
Gustavsburg	Am Alten Fährhaus										
MZ-Kostheim	Kostheim/Mainbrücke										
MZ-Kostheim	Luisenstraße										
MZ-Kostheim	Viktoriastraße										
MZ-Kostheim	Hallgarter Straße										
MZ-Kostheim	Sankt Veiter Platz										
MZ-Kostheim	Uthmannstraße										
MZ-Kastel	Steinern Straße/Wilhelm-Leuschner-Schule										
MZ-Kastel	Glacisweg										
MZ-Kastel	Paulusplatz										
MZ-Kastel	Kastel/Bahnhof										
MZ-Kastel	Kastel/Brückenkopf										
Mainz	Landtag										
Mainz	Brückenplatz										
Mainz	Rheingoldhalle/Rathaus										
Mainz	Höfchen			alle 30 Minuten		alle 30 Minuten	alle 30 Minuten		alle 30 Minuten	alle 30 Minuten	
Mainz	Schillerplatz										
Mainz	Münsterplatz										
Mainz	Hauptbahnhof										
Mainz	Hauptbahnhof West/Mainzer Taubertsbergbad +Spa				alle 30 Minuten			alle 30 Minuten			
Mainz	Universität/Haupteingang		29 Minuten								
Mainz	Friedrich-von-Pfeiffer-Weg/Universität										
MZ-Gonsenheim	Kesselberg										
MZ-Drais	Daniel-Brendel-Straße										
MZ-Drais	Curt-Goetz-Straße										
MZ-Drais	Ober-Olmer Straße										
MZ-Lerchenberg	Menzelstraße										
MZ-Lerchenberg	Heibelstraße										
MZ-Lerchenberg		Hindemithstraße (Endstelle wenn nicht bis Klein-Winternheim gefahren wird)									
Ober-Olm	Forsthaus										
Ober-Olm	Am Beinestein										
Ober-Olm	Draiser Straße										
Ober-Olm	Feuerwache										
Ober-Olm	Lannerstraße										
Klein-Winternheim	Klein-Winternheim/Bahnhof										

Vorgaben zu mindestens einzusetzender Fahrzeuganzahl ohne zusätzliche Fahrten an Schultagen :	4	5	4	4	5	4	4
---	---	---	---	---	---	---	---

## 55 Kastel Krautgärten <> Lerchenberg Hindemithstraße

Über: Kastel/Bahnhof – Höfchen/Listmann – Hauptbahnhof – Universität – Drais/Curt-Goetz-Straße – Lerchenberg/Menzelstraße – Hindemithstraße – Klein-Winternheim/Elxlebener Platz

<b>Betriebstyp:</b>	Bus
<b>Fahrzeugeinsatz:</b>	Gelenkbus
<b>Nutz-km. p.a.:</b>	ca. 110.000
<b>Zu beachtende Anschlüsse und Takte:</b>	a) Kastel/Bahnhof Anschluss zu S9 für Relation Krautgärten <> F/Flughafen mit maximal 10 Minuten Übergang b) 15 Minuten-Takt mit der Linie 54 auf dem Abschnitt Steinern Straße/Wilhelm-Leuschner-Schule <> Hebbelstraße c) mind. um 5 Minuten versetzte Fahrzeitlage mit den Linien 56 und 58 auf dem Abschnitt Kastel Bahnhof <> Kisselberg
<b>Besonderheiten:</b>	

Ort	Haltestelle	Zeitweise bediente, alternative Haltestelle	Mindestfahrzeit Mo.-Sa. 9 bis 18 Uhr	Mo.-Fr. 6 bis 9 Uhr	Mo.-Fr. 9 bis 13 Uhr	Mo.-Fr. 13 bis 18:30 Uhr
MZ-Kastel	Krautgärten		43 Minuten	alle 30 Minuten	kein Betrieb	alle 30 Minuten
MZ-Kastel	Römerstraße					
MZ-Kastel	Ratsherrenweg					
MZ-Kastel	Steinern Straße/Wilhelm-Leuschner-Schule					
MZ-Kastel	Glacisweg					
MZ-Kastel	Paulusplatz					
MZ-Kastel	Kastel/Bahnhof					
MZ-Kastel	Kastel/Brückenkopf					
Mainz	∨ Landtag					
Mainz	Brückenplatz					
Mainz	Rheingoldhalle/Rathaus					
Mainz	Höfchen					
Mainz	Schillerplatz					
Mainz	Münsterplatz					
Mainz	Hauptbahnhof					
Mainz	Hauptbahnhof West/Mainzer Taubertsbergbad +Spa					
Mainz	^ Universität/Haupteingang					
Mainz	Friedrich-von-Pfeiffer-Weg/Universität					
MZ-Gonsenheim	Kisselberg					
MZ-Drais	Daniel-Brendel-Straße					
MZ-Drais	Curt-Goetz-Straße					
MZ-Drais	Ober-Olmer Straße					
MZ-Lerchenberg	Menzelstraße					
MZ-Lerchenberg	Hebbelstraße					
MZ-Lerchenberg	Hindemithstraße					
<b>Vorgaben zu mindestens einzusetzender Fahrzeuganzahl ohne zusätzliche Fahrten an Schultagen :</b>			4	0	4	

## 56 Ginsheim Friedrich-Ebert-Platz <> Wackernheim Rathausplatz <> Ingelheim Bahnhof

Über: Bischofsheim/Bahnhof – Gustavsburg – Kastel/Bahnhof – Höfchen/Listmann – Hauptbahnhof – Universität – Finthen/Katzenberg – Layenhof

<b>Betriebstyp:</b>	Bus
<b>Fahrzeugeinsatz:</b>	Gelenkbus
<b>Nutz-km. p.a.:</b>	ca. 580.000 (ohne Ingelheim)
<b>Zu beachtende Anschlüsse und Takte:</b>	a) In Bischofsheim/Bahnhof Anschluss mit Linie 75 für Relation Ginsheim <> Darmstadt mit maximal 10 Minuten Übergang (nach 20:30 Uhr, samstags vor 8 und nach 19 Uhr sowie sonntags maximal 15 Minuten) b) 15 Minuten-Takt mit der Linie 58 auf dem Abschnitt Gustavsburg/Friedhof <> Atrium Hotel Mainz c) mind. um 5 Minuten versetzte Fahrzeitlage mit den Linien 54 und 55 auf dem Abschnitt Kastel Bahnhof <> Kisselberg d) Wackernheim bis Ingelheim mindestens 20 Minuten Abstand zu Linie 80
<b>Zusätzliche Fahrten an Schultagen:</b>	Zwischen 7 und 8 Uhr 3 zusätzliche Abfahrten ab Finthen in die Innenstadt (gemeinsam durch Linie 56 oder 58) Zwischen 7 und 8 Uhr 3 zusätzliche Abfahrten ab Bischofsheim in die Innenstadt (gemeinsam durch Linie 56 oder 58)
<b>Besonderheiten:</b>	a) über IGS Mainspitze eingeschleifte Einzelfahrten zu Schulanfangs- und -endzeiten in Abstimmung mit der Schulleitung b) An Schultagen zu den Schulanfangs- und -endzeiten Verlängerung der Fahrten von Wackernheim nach Ingelheim und zurück

Ort	Haltestelle	Zeitweise bediente, alternative Haltestelle	Mindestfahrzeit Mo.-Sa. 9 bis 18 Uhr	Mo.-Fr. 4:30 bis 6 Uhr	Mo.-Fr. 6 bis 20:30 Uhr	Mo.-Do. 20:30 bis 22 Uhr	Fr. 20:30 bis Sa. 22 Uhr	Sa. 8 bis 19 Uhr	Sa. 19 bis So. 22 Uhr	So. 10 bis 22 Uhr
Ginsheim	Friedrich-Ebert-Platz		67 Minuten (ohne IGS Mainspitze)	alle 30 Minuten	alle 30 Minuten					
Ginsheim	Stuttgarter Straße									
Ginsheim	In der Nachtweid									
Ginsheim	Bouguenais-Allee/Schiffmühle									
Ginsheim		IGS Mainspitze								
Bischofsheim	An den Sportstätten									
Bischofsheim	Ringstraße									
Bischofsheim	Rheinstraße									
Bischofsheim	Frankfurter Straße									
Bischofsheim	Bischofsheim/Bahnhof									
Gustavsburg	Gustavsburg/Friedhof									
Gustavsburg	Dr.-Kitz-Straße									
Gustavsburg	Pestalozzistraße									
Gustavsburg	Am Alten Fährhaus									
MZ-Kostheim	Kostheim/Mainbrücke									
MZ-Kostheim	Luisenstraße									
MZ-Kostheim	Rampe									
MZ-Kostheim	Klagenfurter Straße									
MZ-Kostheim	Hochheimer Straße									
MZ-Kastel	Kastel/Bahnhof									
MZ-Kastel	Kastel/Brückenkopf									
Mainz	Landtag									
Mainz	Brückenplatz									
Mainz	Rheingoldhalle/Rathaus									
Mainz	Höfchen									
Mainz	Schillerplatz									
Mainz	Münsterplatz									
Mainz	Hauptbahnhof									
Mainz	Hauptbahnhof West/Mainzer Taubertsbergbad +Spa									
Mainz	Universität/Haupteingang									
Mainz	Friedrich-von-Pfeiffer-Weg/Universität									
MZ-Gonsenheim	Kisselberg									
MZ-Finthen	Katzenberg									
MZ-Finthen	Markthalle									
MZ-Finthen	Atrium Hotel Mainz									
MZ-Finthen	Layenhöfer Chaussee									
MZ-Finthen	Neue Markthalle									
MZ-Finthen	Layenhof									
MZ-Finthen		Am Finther Wald								
Wackernheim	Kleine Hohl									
Wackernheim	Große Hohl	Große Hohl								
Wackernheim	Rathausplatz	Rathausplatz								
Wackernheim	Große Hohl									
Ingelheim	Steingasse									
Ingelheim	Untere Stiftstraße									
Ingelheim	Kohgasse									
Ingelheim	Francois-Lachenal-Platz									
Ingelheim	Winzerkeller/Friedhof									
Ingelheim	Neues Rathaus									
Ingelheim	Bahnhof									

<b>Vorgaben zu mindestens einzusetzender Fahrzeuganzahl ohne zusätzliche Fahrten an Schultagen :</b>	5	6	5	5	6	5	5
--	---	---	---	---	---	---	---

**57 Kastel Peter-Sander-Straße <> Bretzenheim Gutenberg-Center**

Über: Kostheim/Uthmannstraße – Kastel/Bahnhof – Höfchen/Listmann – Hauptbahnhof – Universität – Bretzenheim/Martin-Kirchner-Straße – Albert-Stoher-Straße

<b>Betriebstyp:</b>	Bus
<b>Fahrzeugeinsatz:</b>	Gelenkbus, sonntags und in Tagesrandlage Solobus
<b>Nutz-km. p.a.:</b>	ca. 300.000
<b>Zu beachtende Anschlüsse und Takte:</b>	a) Kastel/Bahnhof Anschluss zu S1 für Relation Krautgärten/Peter-Sander-Straße <> Frankfurt-Höchst mit maximal 10 Minuten Übergang b) Zwischen Uthmannstraße und Hauptbahnhof mindestens 10 Minuten Abstand zu Linie 54 c) Zwischen Otto-Suhr-Ring und Kastel/Bahnhof mindestens 8 Minuten Abstand zu Linie 28
<b>Besonderheiten:</b>	a) Bei Endstelle Krautgärten Fahrt im Ring Uthmannstraße > Castellumstraße > Krautgärten > Ratsherrenweg > Uthmannstraße möglich b) zu den Betriebszeiten der Linie 55 wird die Schleife Krautgärten <> Ratsherrenweg durch die Linie 57 nicht bedient (max. Takt-Lücke 35 Min.) =*

Ort	Haltestelle	Zeitweise bediente, alternative Haltestelle	Mindestfahrzeit Mo.-Sa. 9 bis 18 Uhr	Mo.-Fr. 5 bis 6 Uhr	Mo.-Fr. 6 bis 9 Uhr	Mo.-Fr. 9 bis 13 Uhr	Mo.-Fr. 13 bis 18:30 Uhr	Mo.-Fr. 18:30 bis 20:30 Uhr	Mo.-Do. 20:30 bis 22 Uhr	Fr. 20:30 bis Sa. 22 Uhr	Sa. 8 bis 10 Uhr	Sa. 10 bis 19 Uhr	Sa. 19 bis 22 Uhr	So. 10 bis 22 Uhr
MZ-Kastel	Peter-Sander-Straße		50 Minuten	alle 30 Minuten	alle 30 Minuten		alle 30 Minuten							
MZ-Kastel	Fritz-Ullmann-Straße													
MZ-Kastel	Lorenz-Schott-Straße													
MZ-Kastel	Anna-Birle-Straße													
MZ-Kastel	Otto-Suhr-Ring													
MZ-Kastel	Castellumstraße													
MZ-Kastel	v Krautgärten	Krautgärten												
MZ-Kastel	v Römerstraße	Römerstraße												
MZ-Kastel	v Ratsherrenweg	Ratsherrenweg												
MZ-Kastel	△ Castellumstraße	Castellumstraße												
MZ-Kostheim	Uthmannstraße													
MZ-Kostheim	Kostheim/Hallenbad													
MZ-Kastel	Paulusplatz													
MZ-Kastel	Kastel/Bahnhof				30 Minuten*		alle 30 Minuten*							
MZ-Kastel	Kastel/Brückenkopf													
Mainz	v Landtag													
Mainz	Brückenplatz													
Mainz	Rheingoldhalle/Rathaus													
Mainz	Höfchen													
Mainz	Schillerplatz													
Mainz	Münsterplatz													
Mainz	Hauptbahnhof													
Mainz	Hauptbahnhof West/Mainzer Taubertsbergbad +Spa				alle 30 Minuten*	alle 30 Minuten Ri. Bretzenheim alle 15 Minuten Ri. Kastel	alle 30 Minuten	alle 30 Minuten Ri. Kastel, alle 15 Minuten Ri. Bretzenheim	alle 30 Minuten			alle 30 Minuten	alle 30 Minuten	
Mainz	Universität/Haupteingang													
Mainz	Botanischer Garten													
Mainz	Backhaushohl													
MZ-Bretzenheim	Draiser Straße													
MZ-Bretzenheim	Martin-Kirchner-Straße									alle 30 Minuten	alle 30 Minuten			alle 30 Minuten
MZ-Bretzenheim	Ludwig-Nauth-Straße													
MZ-Bretzenheim	Hans-Böckler-Straße/ Die Johanner													
MZ-Bretzenheim	Karl-Zörgiebel-Straße													
MZ-Bretzenheim	St. Bernhard													
MZ-Bretzenheim	Albert-Stoher-Straße													
MZ-Bretzenheim	Hinkelsteinerstraße													
MZ-Bretzenheim	Roter Weg													
MZ-Bretzenheim	Südring													
MZ-Bretzenheim	Wilhelm-Quetsch-Straße													
MZ-Bretzenheim	Gutenberg-Center Ost													
MZ-Bretzenheim	Gutenberg-Center													

<b>Vorgaben zu mindestens einzusetzender Fahrzeuganzahl ohne zusätzliche Fahrten an Schultagen :</b>	4	6	4	6	4	2	2	3	4	2	2
--	---	---	---	---	---	---	---	---	---	---	---

**58 Bischofsheim Treburer Straße <> Finthen Theodor-Heuss-Straße**

Über: Gustavsburg – Kostheim/Mainbrücke – Kastel/Bahnhof – Höfchen/Listmann – Hauptbahnhof – Universität – Finthen/Katzenberg

<b>Betriebstyp:</b>	Bus
<b>Fahrzeugeinsatz:</b>	Gelenkbus
<b>Nutz-km. p.a.:</b>	ca. 290.000
<b>Zu beachtende Anschlüsse und Takte:</b>	a) 15 Minuten-Takt mit der Linie 56 auf dem Abschnitt Gustavsburg/Friedhof <> Atrium Hotel Mainz b) mind. um 5 Minuten versetzte Fahrzeitlage mit den Linien 54 und 55 auf dem Abschnitt Kastel Bahnhof <> Kesselberg
<b>Zusätzliche Fahrten an Schultagen:</b>	Zwischen 7 und 8 Uhr 3 zusätzliche Abfahrten ab Finthen in die Innenstadt (gemeinsam durch Linie 56 oder 58) Zwischen 7 und 8 Uhr 3 zusätzliche Abfahrten ab Bischofsheim in die Innenstadt (gemeinsam durch Linie 56 oder 58)
<b>Besonderheiten:</b>	

Ort	Haltestelle	Zeitweise bediente, alternative Haltestelle	Mindestfahrzeit Mo.-Sa. 9 bis 18 Uhr	Mo.-Fr. 6 bis 9 Uhr	Mo.-Fr. 9 bis 19 Uhr	Mo.-Fr. 19 bis 20:30 Uhr	Sa. 8 bis 18 Uhr	Sa. 18 bis 19:30 Uhr
Bischofsheim		Treburer Straße	48 Minuten	alle 30 Minuten	alle 30 Minuten	alle 30 Minuten	alle 30 Minuten	alle 30 Minuten
Bischofsheim	v	Georg-Mangold-Schule						
Bischofsheim	^	Freilighrathstraße						
Bischofsheim		Rheinstraße						
Bischofsheim		Am Mainweg						
Bischofsheim		Hessenring						
Bischofsheim		Am Kupferwerk						
Gustavsburg		Gustavsburg/Friedhof						
Gustavsburg		Dr.-Kitz-Straße						
Gustavsburg		Pestalozzistraße						
Gustavsburg		Am Alten Fährhaus						
MZ-Kostheim		Kostheim/Mainbrücke						
MZ-Kostheim		Luisenstraße						
MZ-Kostheim		Rampe						
MZ-Kostheim	v	Klagenfurter Straße						
MZ-Kostheim	v	Hochheimer Straße						
MZ-Kastel		Kastel/Bahnhof						
MZ-Kastel		Kastel/Brückenkopf						
Mainz	v	Landtag						
Mainz		Brückenplatz						
Mainz		Rheingoldhalle/Rathaus						
Mainz		Höfchen						
Mainz		Schillerplatz						
Mainz		Münsterplatz						
Mainz		Hauptbahnhof						
Mainz		Hauptbahnhof West/Mainzer Taubertsbergbad +Spa						
Mainz	^	Universität/Haupteingang						
Mainz		Friedrich-von-Pfeiffer-Weg/Universität						
MZ-Gonsenheim		Kesselberg						
MZ-Finthen		Katzenberg						
MZ-Finthen		Markthalle						
MZ-Finthen		Atrium Hotel Mainz						
MZ-Finthen		Theodor-Heuss-Straße						

<b>Vorgaben zu mindestens einzusetzender Fahrzeuganzahl ohne zusätzliche Fahrten an Schultagen :</b>	4	4	3	4	3
--	---	---	---	---	---

## 59 Bretzenheim Hochschule Mainz <> Mainz Zollhafen/Inge-Reitz-Straße

Über Universität – Hauptbahnhof – Bismarckplatz

**Betriebstyp:** Straßenbahn

**Fahrzeugeinsatz:** Teilweise Niederflur-Straßenbahnen, alle Bahnen mit Fahrscheinautomaten im Fahrzeug

**Nutz-km. p.a.:** ca. 90.000

**Zu beachtende Anschlüsse und Takte:** Mo.-Fr. auf Abschnitt Abschnitt Hauptbahnhof <> Bismarckplatz nicht mehr als 5 Minuten Abstand zwischen Fahrten der Linien 50, 51, 59 und 80/81

**Besonderheiten:** a) Verlängerung über Hochschule Mainz hinaus ab/bis Hindemithstraße möglich

Ort	Haltestelle	Zeitweise bediente, alternative Haltestelle	Mindestfahrzeit Mo.-Sa. 9 bis 18 Uhr	Mo.-Fr. 6 bis 19:30 Uhr
MZ-Bretzenheim	Hochschule Mainz		21 Min	alle 30 Minuten
MZ-Bretzenheim	Jakob-Heinz-Straße/Arena			
MZ-Gonsenheim	Kisselberg			
Mainz	Friedrich-von-Pfeiffer-Weg/Universität			
Mainz	Universität			
Mainz	Hauptbahnhof West/Mainzer Taubertsbergbad +Spa			
Mainz	Hauptbahnhof			
Mainz	Lessingstraße			
Mainz	Goethestraße			
Mainz	Bismarckplatz			
Mainz	Straßenbahnamt			
Mainz	Zollhafen/Inge-Reitz-Straße			

**Vorgaben zu mindestens einzusetzender Fahrzeuganzahl ohne zusätzliche Fahrten an Schultagen :** 2

## 60 Ginsheim Neckarstraße <> Mombach Am Polygon

Über: Weisenau/Wormser Straße – Stadtpark/LEIZA – Rheingoldhalle/Rathaus – Schillerplatz – Hauptbahnhof – Mombacher Tor – Zwerchallee – Ortsverwaltung Mombach

<b>Betriebstyp:</b>	Bus
<b>Fahrzeugeinsatz:</b>	Gelenkbus
<b>Nutz-km. p.a.:</b>	ca. 410.000
<b>Zu beachtende Anschlüsse und Takte:</b>	a) Mit Linie 63 15-Minuten-Takt b) Linien 60, 63, 80 und 81 gemeinsam 7- bis 8-Minuten-Takt. c) Zu Zeiten ohne Betrieb der Linie 63 mit Linie 80 15-Minuten-Takt
<b>Zusätzliche Fahrten an Schultagen:</b>	Zwischen 7 und 8 Uhr 2 zusätzliche Abfahrten ab Ginsheim über Wormser Straße in die Innenstadt
<b>Besonderheiten:</b>	

Ort	Haltestelle	Zeitweise bediente, alternative Haltestelle	Mindestfahrzeit Mo.-Sa. 9 bis 18 Uhr	Mo.-Do. 5 bis 22 Uhr	Fr. 5 bis Fr 22 Uhr	Sa. 8 bis 22 Uhr	So. 10 bis 22 Uhr
Ginsheim	Neckarstraße		48 Minuten	alle 30 Minuten	alle 30 Minuten	alle 30 Minuten	alle 30 Minuten
Ginsheim	^ Heimatmuseum						
Ginsheim	^ Stuttgarter Straße						
Ginsheim	v Schulstraße						
Ginsheim	v Friedrich-Ebert-Platz						
Ginsheim	In der Nachtweid						
Ginsheim	Bouguenais-Allee/Schiffsmühle						
MZ-Weisenau	Zur Alten Portland						
MZ-Weisenau	Wormser Straße						
MZ-Weisenau	Weisenauer Synagoge						
Mainz	Favorite-Parkhotel						
Mainz	Stadtpark/LEIZA						
Mainz	Holzturn/Malakoff-Passage						
Mainz	Fischtor/Antenne Mainz						
Mainz	Rheingoldhalle/Rathaus						
Mainz	Höfchen						
Mainz	Schillerplatz						
Mainz	Münsterplatz						
Mainz	Hauptbahnhof						
Mainz	^ Hauptbahnhof West/Mainzer Taubertsbergbad +Spa						
MZ-Hartenberg/Münchfeld	^ Baentschstraße						
MZ-Hartenberg/Münchfeld	^ Fritz-Kohl-Straße						
MZ-Hartenberg/Münchfeld	Goetheunterführung						
MZ-Hartenberg/Münchfeld	Mombacher Tor						
MZ-Hartenberg/Münchfeld	Alte Lokhalle						
MZ-Mombach	Zwerchallee						
MZ-Mombach	Alte Waggonfabrik						
MZ-Mombach	Einrachthalle						
MZ-Mombach	Mombach/Bahnhof						
MZ-Mombach	Ortsverwaltung						
MZ-Mombach	Am Schwermer						
MZ-Mombach	Westring						
MZ-Mombach	Am Polygon						

<b>Vorgaben zu mindestens einzusetzender Fahrzeuganzahl ohne zusätzliche Fahrten an Schultagen :</b>	5	5	5	4
--	---	---	---	---

**62 Weisenau Friedrich-Ebert-Straße <-> Gonsenheim Josef-Ludwig-Platz**

Über: Weisenau/Schillerschule – Hechtsheimer Straße – Universitätsmedizin – Hauptbahnhof – Höfchen/Listmann – Hindenburgplatz/Architektenkammer RLP – Goetheplatz – Bismarckplatz – Mombach/An den Dünen – Westring – Gonsenheim/Krongarten – Wildpark

<b>Betriebstyp:</b>	Bus
<b>Fahrzeugeinsatz:</b>	Gelenkbus
<b>Nutz-km. p.a.:</b>	ca. 620.000
<b>Zu beachtende Anschlüsse und Takte:</b>	a) auf der Relation Hauptbahnhof <-> Universitätsmedizin höchstens 6 Minuten Abstand zwischen den Abfahrten der Linien 62, 67, 69, 76 b) mindestens 5 Minuten Abstand zu Linie 76 auf dem Abschnitt Hechtsheimer Straße <-> Hauptbahnhof c) Hechtsheimer Straße: um mind. 3 Min. versetzte Abfahrten mit den Linien 64, 65, 66 jeweils stadtein- und stadtauswärts, in den SV-Zeiten Anschluss an die Linie 64 bzw. 65
<b>Zusätzliche Fahrten an Schultagen:</b>	Zwischen 7 und 8 Uhr 2 zusätzliche Abfahrten ab Mombach in die Innenstadt
<b>Besonderheiten:</b>	* Über Landwehrweg zu Tageszeiten, in denen dort kein Verkehr durch andere Linien gegeben ist

Ort	Haltestelle	Zeitweise bediente, alternative Haltestelle	Mindestfahrzeit Mo.-Sa. 9 bis 18 Uhr	Mo.-Fr. 5 bis 6:30 Uhr	Mo.-Fr. 6:30 bis 20 Uhr	Mo.-Do. 20 bis 22 Uhr	Fr. 20:30 bis 22 Uhr	Sa. 8 bis 9 Uhr	Sa. 9 bis 19 Uhr	Sa. 19 bis 22 Uhr	So. 10 bis 12 Uhr	So. 12 bis 19 Uhr	So. 19 bis 22 Uhr
MZ-Weisenau	Friedrich-Ebert-Straße		60 Minuten										
MZ-Weisenau	Laubenheimer Straße												
MZ-Weisenau	Bleichstraße												
MZ-Weisenau	Schillerschule												
MZ-Weisenau	Alter Friedhof												
	Am Viktorstift/Jugendherberge												
Mainz	Volkspark												
Mainz	Rosengarten												
Mainz	Hechtsheimer Straße												
Mainz	Jägerstraße												
Mainz	Marienhaus Klinikum Mainz												
Mainz	^ An der Philippschanze												
Mainz	v Fichteplatz												
Mainz	v	Pariser Tor *											
Mainz	v	Landwehrweg *											
Mainz	v	Universitätsmedizin Süd *											
Mainz	^ Obere Zahlbacher Straße												
Mainz	Universitätsmedizin												
Mainz	^ Hauptbahnhof West/Mainzer Taubertsbergbad +Spa												
Mainz	v Trajanstraße												
Mainz	^ Hauptbahnhof												
Mainz	^ Münsterplatz												
Mainz	^ Schillerplatz												
Mainz	^ Höfchen												
Mainz	^ Schusterstraße												
Mainz	^ Bauhofstraße/Landesmuseum												
Mainz	^ Hindenburgplatz												
Mainz	^ Kurfürstenstraße												
Mainz	^ Synagogenplatz												
Mainz	^ Sömmerringstraße												
Mainz	^ Goetheplatz												
Mainz	^ Goethestraße												
Mainz	^ Bismarckplatz												
Mainz	^ Schott AG												
MZ-Mombach	^ Zwerchallee												
MZ-Mombach	^ Turmstraße												
MZ-Mombach	^ An den Dünen												
MZ-Mombach	^ Auf der Langen Lein												
MZ-Mombach	^ Westring												
MZ-Mombach	^ Obere Kreuzstraße												
MZ-Gonsenheim	^ Krongarten												
MZ-Gonsenheim	^ An der Krimm												
MZ-Gonsenheim	^ Elsa-Brändström-Straße												
MZ-Gonsenheim	v Am Sportfeld												
MZ-Gonsenheim	^ Wildpark												
MZ-Gonsenheim	^ Am Gonsenheimer Wald												
MZ-Gonsenheim	^ Kapellenstraße/ Gesundheitszentrum												
MZ-Gonsenheim	^ Nerotalstraße												
MZ-Gonsenheim	^ Josef-Ludwig-Platz												

<b>Vorgaben zu mindestens einzusetzender Fahrzeuganzahl ohne zusätzliche Fahrten an Schultagen :</b>	4	10	4	4	4	10	4	4	7	4
--	---	----	---	---	---	----	---	---	---	---

### 63 Weisenau Chana-Khan-Straße <> Mombach Am Polygon

Über: Weisenau/Wormser Straße – Stadtpark/LEIZA – Rheingoldhalle/Rathaus – Schillerplatz – Hauptbahnhof – Mombacher Tor – Zwerchallee – Ortsverwaltung Mombach

<b>Betriebstyp:</b>	Bus
<b>Fahrzeugeinsatz:</b>	Solo- oder Gelenkbus
<b>Nutz-km. p.a.:</b>	ca. 160.000
<b>Zu beachtende Anschlüsse und Takte:</b>	a) Mit Linie 60 15-Minuten-Takt b) Linien 60, 63, 80 und 81 gemeinsam 7- bis 8-Minuten-Takt.
<b>Besonderheiten:</b>	

Ort	Haltestelle	Zeitweise bediente, alternative Haltestelle	Mindestfahrzeit Mo.-Sa. 8 bis 18 Uhr	Mo.-Fr. 6 bis 20 Uhr	Sa. 10 bis 19 Uhr	
MZ-Weisenau	Chana-Khan-Straße		45 Minuten	alle 30 Minuten	alle 30 Minuten	
MZ-Weisenau	Scheck-In-Center					
MZ-Weisenau	Wilhelm-Theodor-Römheld-Straße					
MZ-Weisenau	Alter Friedhof					
MZ-Weisenau	Hohlstraße					
MZ-Weisenau	Wormser Straße					
MZ-Weisenau	Weisenauer Synagoge					
Mainz	Favorite-Parkhotel					
Mainz	Stadtpark/LEIZA					
Mainz	Holzturn/Malakoff-Passage					
Mainz	Fischtor/Antenne Mainz					
Mainz	Rheingoldhalle/Rathaus					
Mainz	Höfchen					
Mainz	Schillerplatz					
Mainz	Münsterplatz					
Mainz	Hauptbahnhof					
Mainz	Hauptbahnhof West/Mainzer Taubertsbergbad +Spa			alle 30 Minuten		
MZ-Hartenberg/Münchfeld	Baentschstraße					
MZ-Hartenberg/Münchfeld	Fritz-Kohl-Straße					
MZ-Hartenberg/Münchfeld	Goetheunterführung					
MZ-Hartenberg/Münchfeld	Mombacher Tor					
MZ-Hartenberg/Münchfeld	Alte Lokhalle					
MZ-Mombach	Zwerchallee					
MZ-Mombach	Alte Waggonfabrik					
MZ-Mombach	Eintrachthalle					
MZ-Mombach	Mombach/Bahnhof					
MZ-Mombach	Ortsverwaltung					
MZ-Mombach	Am Schwermer					
MZ-Mombach	Westring					
MZ-Mombach	Am Polygon					

<b>Vorgaben zu mindestens einzusetzender Fahrzeuganzahl ohne zusätzliche Fahrten an Schultagen :</b>	4	2
--	---	---



**65 Weisenau Paul-Gerhardt-Weg <> Hartenberg Ketteler-Kolleg**

Über: Wilhelm-Theodor-Römheld-Straße – Hechtsheimer Straße – Bahnhof Römisches Theater/CineStar – Höfchen/Listmann – Neubrunnenplatz/Römerpassage – Hauptbahnhof – Universität – Südwestrundfunk – Hartenbergpark

<b>Betriebstyp:</b>	Bus
<b>Fahrzeugeinsatz:</b>	Gelenkbus
<b>Nutz-km. p.a.:</b>	ca. 175.000
<b>Zu beachtende Anschlüsse und Takte:</b>	a) 15-Minuten-Takt mit Linie 64 b) Zwischen Martin-Luther-Straße und Höfchen 7 bis 8 Minuten Abstand zu Linien 64 und 66. c) Bahnhof Römisches Theater (Zitadellenweg) Anschluss zur RB für Relation Darmstadt <> Paul-Gerhardt-Weg, Übergangszeit maximal 12 Minuten d) Hechtsheimer Straße: in den SV-Zeiten Anschluss an die Linie 62
<b>Zusätzliche Fahrten an Schultagen:</b>	Zwischen 7 und 8 Uhr eine zusätzliche Abfahrt ab Paul-Gerhardt-Weg bis Hartenberg
<b>Besonderheiten:</b>	Zwischen 7 und 8 Uhr 2 zusätzliche Abfahrten ab Höfchen bis Heiligkreuzweg (als Linie 64, 65 oder 66)

Ort	Haltestelle	Zeitweise bediente, alternative Haltestelle	Mindestfahrzeit Mo.-Sa. 8 bis 18 Uhr	Mo.-Fr. 6 bis 20:30 Uhr	Sa. 8 bis 9 Uhr und 18 bis 20 Uhr	Sa. 9 bis 18 Uhr	So. 12 bis 19 Uhr
MZ-Weisenau	Paul-Gerhardt-Weg		38 Minuten	alle 30 Minuten	alle 30 Minuten	alle 30 Minuten	alle 30 Minuten
MZ-Weisenau	Bleichstraße						
MZ-Weisenau	Schillerschule						
MZ-Weisenau	Alter Friedhof						
MZ-Weisenau	Wilhelm-Theodor-Römheld-						
Mainz	Heiligkreuzweg						
Mainz	Gymnasium Mainz						
Mainz	Oberstadt						
Mainz	Martin-Luther-Straße						
Mainz	Bodelschwinghstraße						
Mainz	Hechtsheimer Straße						
Mainz	Ritterstraße						
Mainz	Zitadellenweg/Bahnhof						
Mainz	Römisches Theater						
Mainz	Stadtpark/LEIZA						
Mainz	Bahnhof Römisches Theater/CineStar						
Mainz	Altstadt/Holzhof						
Mainz	Pfaffengasse						
Mainz	Höfchen						
Mainz	Schusterstraße						
Mainz	Brückenplatz						
Mainz	Bauhofstraße/Landesmuseum						
Mainz	Neubrunnenplatz/Römerpassage						
Mainz	Münsterplatz						
Mainz	Hauptbahnhof West/Mainzer Taubertsbergbad +Spa						
Mainz	Universität/Haupteingang						
MZ-HaMü	King-Park-Center/Bruchwegstadion						
MZ-HaMü	Südwestrundfunk						
MZ-HaMü	Am Judensand						
MZ-HaMü	Hartenbergpark						
MZ-HaMü	Eduard-David-Straße						
MZ-HaMü	Schützenhaus						
MZ-HaMü	Hartenberg/Ketteler-Kolleg						
<b>Vorgaben zu mindestens einzusetzender Fahrzeuganzahl ohne zusätzliche Fahrten an Schultagen :</b>				4	4		2

66 Nieder-Olm Schulzentrum oder Zornheim Hahnheimer Str. -> Mainz Brückenplatz

Über: (Nieder-Olm/Bahnhof) - Ebersheim – Hechtshiem/Mühdreieck – Kurmainz-Kaserne/Akademie der Wissenschaften – Hechtshiemer Straße – Bahnhof Römisches Theater – Höfchen/Listmann

<b>Betriebstyp:</b>	Bus
<b>Fahrzeugeinsatz:</b>	Solobus, zu Schulbeginn und -ende Gelenkbus
<b>Nutz-km, p.a.:</b>	ca. 525.000 (ohne Nieder-Olm)
<b>Zu beachtende Anschlüsse und Takte:</b>	a) Zwischen Martin-Luther-Straße und Höfchen 7 bis 8 Minuten Abstand zu Linien 64 und 65. b) Fahrten mit Endstelle Mühdreieck Anschluss zur Straßenbahn aus/in Richtung Hauptbahnhof mit maximal 5 Minuten Übergangszeit c) Zu Tageszeiten, zu denen die Straßenbahn ab/zu Mühdreieck nur stündlich oder seltener verkehrt, wird der Anschluss in Lastrichtung hergestellt
<b>Zusätzliche Fahrten an Schultagen:</b>	Zwischen 7 und 9 Uhr 2 zusätzliche Abfahrten ab Höfchen bis Heiligkreuzweg (als Linie 64, 65 oder 66) Zwischen 7 und 8 Uhr 2 zusätzliche Abfahrten ab Zornheim bis Höfchen
<b>Besonderheiten:</b>	a) Über Robert-Bosch-Straße zu Tageszeiten, in denen dort kein Angebot durch Linie 74 gegeben ist, so dass dort Mo.-Fr. von 4 bis 22 Uhr sowie Samstag von 6 bis 22 Uhr zwei Abfahrten je Stunde und Richtung (Linie 66 oder 74) stattfinden =* b) in den Zeiten eines 15 Min.-Taktes ab Neugasse alternierend nach Zornheim und Nieder-Olm c) in den Ferien verkehren alle Fahrten nur zwischen Nieder-Olm / Zornheim und Hechtshiem/Mühdreieck

Ort	Haltestelle	Zeitweise bediente, alternative Haltestelle	Mindestfahrzeit Mo.-Sa. 8 bis 18 Uhr	Mo.-Fr. 4:30 bis 6 Uhr	Mo.-Fr. 6 bis 9 Uhr	Mo.-Fr. 9 bis 13 Uhr	Mo.-Fr. 13 bis 20 Uhr	Mo.-Do. 20 bis 23 Uhr	Mo.-Do. 23 bis 2 Uhr am Folgetag	Fr. 20 bis Sa. 1 Uhr	Sa. 1 bis 6 Uhr	Sa. 6 bis 9 Uhr	Sa. 9 bis 19 Uhr	Sa. 19 bis So. 1 Uhr	So 1 bis 8 Uhr	So. 8 bis 23 Uhr														
Nieder-Olm	Schulzentrum		23 Minuten (ohne Zornheim und Robert-Bosch-Straße)	-	alle 30 Minuten	alle 30 Minuten	alle 30 Minuten	-	-	-	-	-	alle 30 Minuten	-	-	-														
Nieder-Olm	Schwimmbad																													
Nieder-Olm	Bahnhofstraße																													
Nieder-Olm	Nieder-Olm/Bahnhof																													
Nieder-Olm	Breslauer Straße																													
Nieder-Olm	Weinbergstraße																													
Nieder-Olm	Rheinessenblick																													
Nieder-Olm	Rudi-Klos-Allee																													
Nieder-Olm	Am Bauernberg																													
Nieder-Olm	Ebersheimer Straße																													
MZ-Ebersheim	Sommerflor																													
Zornheim		Hahnheimer Straße																												
Zornheim		Konrad-Adenauer-Straße																												
MZ-Ebersheim		Zornheimer Straße																												
MZ-Ebersheim	Neugasse																													
MZ-Ebersheim	Fritz-Erler-Straße																													
MZ-Ebersheim	Töngeshof																													
MZ-Ebersheim	Ebersheim/Abzweigung																													
MZ-Hechtshiem	Messe Ost																													
	Heuerstraße																													
MZ-Hechtshiem		Brezelbäckerei Ditsch *																												
MZ-Hechtshiem		Werner's Backstube *																												
MZ-Hechtshiem		Robert-Bosch-Straße *																												
MZ-Hechtshiem	Mühdreieck																													
MZ-Hechtshiem	Carl-Zeiss-Straße																													
MZ-Hechtshiem	Birkenstraße																													
MZ-Hechtshiem	Jägerhaus																													
MZ-Hechtshiem	Kurmainz-Kaserne/Akademie der Wissenschaften																													
Mainz	Heiligkreuzweg																													
Mainz	Gymnasium Mainz Oberstadt																													
Mainz	Martin-Luther-Straße																													
Mainz	Bodelschwinghstraße																													
Mainz	Hechtshiemer Straße																													
Mainz	Ritterstraße																													
Mainz	Zitadellenweg/Bahnhof																													
Mainz	Römisches Theater																													
Mainz	Stadtpark/LEIZA																													
Mainz	Bahnhof Römisches Theater/CineStar																													
Mainz	Altstadt/Holzof																													
Mainz	Pfaffengasse																													
Mainz	Höfchen																													
Mainz	^ Rheingoldhalle/Rathaus																													
Mainz	v Schusterstraße																													
Mainz	Brückenplatz																													

<b>Vorgaben zu mindestens einzusetzender Fahrzeuganzahl ohne zusätzliche Fahrten an Schultagen :</b>	2	4	7	4	2	1	2	1	2	4	2	1	2
--	---	---	---	---	---	---	---	---	---	---	---	---	---

## 67 Zornheim Hahnheimer Straße <> Mainz Goetheplatz

Über : Ebersheim – Hechtsheim/Gewerbegebiet bzw. Mühlendreieck – Pariser Tor – Universitätsmedizin - Hauptbahnhof

<b>Betriebstyp:</b>	Bus
<b>Fahrzeugeinsatz:</b>	Gelenkbus
<b>Nutz-km. p.a.:</b>	ca. 190.000
<b>Zu beachtende Anschlüsse und Takte:</b>	a) auf der Relation Hauptbahnhof <> Universität höchstens 6 Minuten Abstand zwischen den Abfahrten der Linien 62, 67, 69, 76 b) 15 Minuten-Takt auf dem Abschnitt Goetheplatz <> Universitätsmedizin mit der Linie 69
<b>Zusätzliche Fahrten an Schultagen:</b>	Zwischen 7 und 8 Uhr 1 zusätzliche Abfahrt ab Zornheim bis Hindenburgplatz
<b>Besonderheiten:</b>	* Über Johannes-Kepler-Straße morgens nur in Richtung Zornheim, nachmittags nur in Richtung Goetheplatz

Ort	Haltestelle	Zeitweise bediente, alternative Haltestelle	Mindestfahrzeit Mo.-Sa. 8 bis 18 Uhr	Mo.-Fr. 6 bis 9 Uhr	Mo.-Fr. 13 bis 19 Uhr
Zornheim	Hahnheimer Straße		45 Minuten (über Johannes-Kepler-Straße)	alle 30 Minuten	alle 30 Minuten
Zornheim	Konrad-Adenauer-Straße				
MZ-Ebersheim	Zornheimer Straße				
MZ-Ebersheim	Neugasse				
MZ-Ebersheim	^ Töngesstraße				
MZ-Ebersheim	v Senefelderstraße				
MZ-Ebersheim	Töngeshof				
MZ-Ebersheim	Ebersheim/Abzweigung				
MZ-Hechtsheim	Messe Ost				
MZ-Hechtsheim	Heuerstraße				
MZ-Hechtsheim	<b>Mühlendreieck</b>				
MZ-Hechtsheim		Barcelona-Allee *			
MZ-Hechtsheim		Brezelbäckerei Ditsch *			
MZ-Hechtsheim		Werner's Backstube *			
MZ-Hechtsheim		Wilhelm-Maybach-Straße *			
MZ-Hechtsheim		Johannes-Kepler-Straße *			
MZ-Hechtsheim	^	Bereitschaftspolizei *			
MZ-Hechtsheim	Birkenstraße				
MZ-Hechtsheim	Kurmainz-Kaserne/ Akademie der Wissenschaften				
Mainz	<b>Pariser Tor</b>				
Mainz	^ <b>An der Philippsschanze</b>				
Mainz	v <b>Marienhaus Klinikum Mainz</b>				
Mainz	v Fichteplatz				
Mainz	Universitätsmedizin				
Mainz	^ <b>Hauptbahnhof West/Mainzer Taubertsbergbad +Spa</b>				
Mainz	v Trajanstraße				
Mainz	<b>Hauptbahnhof</b>				
Mainz	Neubrunnenstraße				
Mainz	<b>Hindenburgplatz</b>				
Mainz	Kurfürstenstraße				
Mainz	Synagogenplatz				
Mainz	Sömmerringstraße				
Mainz	Goetheplatz				

<b>Vorgaben zu mindestens einzusetzender Fahrzeuganzahl ohne zusätzliche Fahrten an Schultagen :</b>	4	4
--	---	---

## 68 Hochheim Altenwohnheim <> Budenheim Bahnhof

Über: Kostheim/Hallgarter Straße – Kastel/Bahnhof – Rheingoldhalle/Rathaus – Hindenburgplatz/Architektenkammer Rheinland-Pfalz – Hauptbahnhof – Universität – Südwestrundfunk – Gonsenheim/Mainzer Straße – Kapellenstraße/Gesundheitszentrum – Lennebergplatz – Budenheim/Eaubonner Straße

<b>Betriebstyp:</b>	Bus
<b>Fahrzeugeinsatz:</b>	Gelenkbus
<b>Nutz-km. p.a.:</b>	ca. 350.000 (ohne Hochheim und Budenheim)
<b>Zu beachtende Anschlüsse und Takte:</b>	a) Budenheim/Bahnhof Anschluss zu RB für Relation Gonsenheim <> Bingen mit maximal 10 Minuten Übergangszeit b) Nachtverkehr: zentraler Sternverkehr der Nachtlinien im Zwischenstern
<b>Zusätzliche Fahrten an Schultagen:</b>	Zwischen 7 und 8 Uhr eine zusätzliche Abfahrt ab Budenheim in die Innenstadt
<b>Besonderheiten:</b>	zusätzliche Einzelfahrten an Schultagen in RLP zwischen Hochheim und MZ-HBF

Ort	Haltestelle	Zeitweise bediente, alternative Haltestelle	Mindestfahrzeit Mo.-Sa. 8 bis 18 Uhr	Mo.-Fr. 5 bis 20:30 Uhr	Mo.-Do. 20:30 bis 1 Uhr am Folgetag	Fr. 20:30 bis Sa. 3 Uhr	Sa. 5 bis 8 Uhr	Sa. 8 bis So. 3 Uhr	So. 9 bis Mo. 1 Uhr
Hochheim	Altenwohnheim		62 Minuten	alle 30 Minuten	alle 60 Minuten	alle 60 Minuten	alle 60 Minuten	alle 30 Minuten	alle 60 Minuten
Hochheim	Altkönigstraße								
Hochheim	Goethestraße								
Hochheim	Berliner Platz								
Hochheim	Breslauer Ring								
Hochheim	Hallenbad								
Hochheim	Dresdner Ring								
Hochheim	Alleestraße								
Hochheim	Antoniushaus	Wiesbadener Straße							
Hochheim	Daubhäuschen								
MZ-Kostheim	Steinern-Kreuz-Weg								
MZ-Kostheim	Sampelweg								
MZ-Kostheim	Hallgarter Straße								
MZ-Kostheim	Linzer Straße								
MZ-Kostheim	Hochheimer Straße								
MZ-Kastel	Kastel/Bahnhof								
MZ-Kastel	Kastel/Brückenkopf								
Mainz	Landtag								
Mainz	Brückenplatz								
Mainz	Rheingoldhalle/Rathaus								
Mainz	Höfchen								
Mainz	Schusterstraße								
Mainz	Bauhofstraße/Landesmuseum								
Mainz	Hindenburgplatz								
Mainz	Neubrunnenstraße								
Mainz	Hauptbahnhof								
Mainz	Hauptbahnhof West/Mainzer Taubertsbergbad +Spa								
Mainz	Universität/Haupteingang								
MZ-HaMü	King-Park-Center/Bruchwegstadion								
MZ-HaMü	Südwestrundfunk								
MZ-HaMü	Schützenhaus								
MZ-HaMü	Hartenberg/Ketteler-Kolleg								
MZ-HaMü	Am Jugendwerk								
MZ-Gonsenheim	An der Nonnenwiese								
MZ-Gonsenheim	Mainzer Straße/ Gonsberg Campus								
MZ-Gonsenheim	Rathaus								
MZ-Gonsenheim	Kapellenstraße/Gesundheitszentrum								
MZ-Gonsenheim	Theodor-Körner-Straße								
MZ-Gonsenheim	Lennebergplatz								
Budenheim	Schloss Waldthausen								
Budenheim	Reitschule								
Budenheim	Eaubonner Straße								
Budenheim	Kirche								
Budenheim	Hauptstraße								
Budenheim	Budenheim/Bahnhof								

<b>Vorgaben zu mindestens einzusetzender Fahrzeuganzahl ohne zusätzliche Fahrten an Schultagen :</b>	4	2	2	1	4	2
--	---	---	---	---	---	---

**69 Bodenheimer Lange Ruthe <-> Mainz Goetheplatz**

Über: Wilhelm-Maybach-Straße – Pariser Tor – Landwehrweg bzw. An der Philippschanze – Universitätsmedizin – Hauptbahnhof – Synagogenplatz

<b>Betriebstyp:</b>	Bus
<b>Fahrzeugeinsatz:</b>	Solobus
<b>Nutz-km. p.a.:</b>	ca. 200.000 (ohne LK Mainz-Bingen)
<b>Zu beachtende Anschlüsse und Takte:</b>	a) auf der Relation Hauptbahnhof <-> Universität höchstens 6 Minuten Abstand zwischen den Abfahrten der Linien 62, 67, 69, 76 b) 15 Minuten-Takt auf dem Abschnitt Goetheplatz <-> Universitätsmedizin mit der Linie 67 c) Anschluss mit Linie 74 (Relation Messe <-> Bretzenheim) an W.-Maybach-Straße, Übergangszeit höchstens 10 Minuten d) Abfahrten Landwehrweg mit mindestens 10 Minuten Abstand zu Linie 78
<b>Besonderheiten:</b>	Die Linie 69 verkehrt ab/bis Gau-Bischofsheim Abzweigung als Ringlinie (Gau-Bischofsheim - Harxheim - Nackenheim - Bodenheim - Gau-Bischofsheim) in abwechselnder Fahrtrichtung Die Linie wird seit Sommer 2024 als Gemeinschaftslinie mit der KRN zusammen betrieben

Ort	Haltestelle	Zeitweise bediente, alternative Haltestelle	Mindestfahrzeit Mo.-Fr. 6 bis 20 und Sa. 9 bis 18 Uhr	Mo.-Fr. 6 bis 9 Uhr	Mo.-Fr. 9 bis 13 Uhr	Mo.-Fr. 13 bis 19 Uhr	Mo.-Fr. 19 bis 21:00 Uhr	Sa 08:00 bis 21:00 Uhr
Gau-Bischofsheim	Abzweig Steigstraße		45 Minuten	alle 60 min, jede Richtung im Ring	alle 60 min, jede Richtung im Ring	alle 60 min, jede Richtung im Ring	alle 60 min, jede Richtung im Ring	alle 60 min, jede Richtung im Ring
Harxheim	Im Wickgarten							
Harxheim	Weserstraße							
Harxheim	Friedenstraße							
Lörzweiler	Ahornstraße							
Lörzweiler	Schlossstraße (Kirche)							
Lörzweiler	An der Au							
Nackenheim	Am Teuerborn							
Nackenheim	Langgasse							
Nackenheim	Bahnhof							
Nackenheim	Am Bodenheimer Weg							
Bodenheim	Kreisel Wertstoffhof							
Nackenheim		Nackenheim Schulzentrum						
Bodenheim	Lange Ruthe							
Bodenheim	Eichweg							
Bodenheim	Langwiese							
Bodenheim	Bahnhof							
Bodenheim	Dolles (VG-Verwaltung)							
Bodenheim	Im Langreh							
Gau-Bischofsheim	Alter Bahnhof							
Gau-Bischofsheim	∨ In den Borngärten							
MZ-Hechtsheim	Messe Ost		11 Minuten	alle 30 Minuten	alle 30 Minuten	alle 30 Minuten	alle 30 Minuten	alle 30 Minuten
MZ-Hechtsheim	Energiepark/Messe							
MZ-Hechtsheim	Möbel Martin							
MZ-Hechtsheim	Barcelona-Allee							
MZ-Hechtsheim	Brezelbäckerei Ditsch							
MZ-Hechtsheim	Werner's Backstube							
MZ-Hechtsheim	Robert-Bosch-Str.							
MZ-Hechtsheim	Mühdreieck							
MZ-Hechtsheim	Wilhelm-Maybach-Straße							
MZ-Hechtsheim	Johannes-Kepler-Straße							
MZ-Hechtsheim	∧ Bereitschaftspolizei							
MZ-Hechtsheim	∨ Carl-Zeiss-Straße							
MZ-Hechtsheim	Birkenstraße							
MZ-Hechtsheim	Jägerhaus		14 Minuten (Richtung Messe), 17 Minuten (Richtung Goetheplatz)	alle 30 Minuten	kein Betrieb	alle 30 Minuten	kein Betrieb	kein Betrieb
MZ-Hechtsheim	Kurmainz-Kaserne/Akademie der Wissenschaften							
Mainz	Berliner Straße							
Mainz	Pariser Tor							
Mainz	∧ An der Philippschanze							
Mainz	∨ Landwehrweg							
Mainz	∨ Universitätsmedizin Süd							
Mainz	Obere Zahlbacher Straße							
Mainz	Universitätsmedizin							
Mainz	∧ Hauptbahnhof West/Mainzer Taubertsbergbad +Spa							
Mainz	∨ Trajanstraße		9 Minuten	Einzel-fahrten	Einzel-fahrten	Einzel-fahrten	Einzel-fahrten	
Mainz	Hauptbahnhof							
Mainz	Neubrunnenstraße							
Mainz	Hindenburgplatz							
Mainz	Kurfürstenstraße							
Mainz	Synagogenplatz							
Mainz	Sömmerringstraße							
Mainz	Goetheplatz							

<b>Vorgaben zu mindestens einzusetzender Fahrzeuganzahl ohne zusätzliche Fahrten an Schultagen :</b>	5	3	5	3	3
--	---	---	---	---	---

## 70 Marienborn Bahnhof <> Mainz Straßenbahnamt

Über: Bretzenheim/Gutenberg-Center Süd – Wilhelm-Quetsch-Straße – Albert-Stoehr-Straße – Pariser Tor – Altstadt/Holzhof – Höfchen/Listmann – Landtag

<b>Betriebstyp:</b>	Bus
<b>Fahrzeugeinsatz:</b>	Gelenkbus, sonntags und in Tagesrandlage Solobus
<b>Nutz-km. p.a.:</b>	ca. 260.000
<b>Zu beachtende Anschlüsse und Takte:</b>	a) An Eisgrubweg Anschluss zu S8 für Relation Bretzenheim <> Frankfurt, Übergangszeit 7 bis 15 Minuten b) 15-Minuten-Takt mit Linie 71 zwischen Straßenbahnamt und Wilhelm-Quetsch-Straße
<b>Zusätzliche Fahrten an Schultagen:</b>	Zwischen 7 und 8 Uhr mindestens 2 zusätzliche Abfahrten ab Marienborn in die Innenstadt
<b>Besonderheiten:</b>	

Ort	Haltestelle	Zeitweise bediente, alternative Haltestelle	Mindestfahrzeit Mo.-Sa. 8 bis 18 Uhr	Mo.-Do. 6 bis 22 Uhr	Fr. 6 bis 22 Uhr	Sa. 8 bis 22 Uhr	So. 10 bis 22 Uhr
MZ-Marienborn	Marienborn/Bahnhof		33 Minuten	alle 30 Minuten	alle 30 Minuten	alle 30 Minuten	alle 30 Minuten
MZ-Marienborn	Kardinal-von-Galen-Straße						
MZ-Marienborn	Pfarrer-Dorn-Straße						
MZ-Marienborn	^ Im Borner Grund						
MZ-Marienborn	v Am Sonnigen Hang						
MZ-Bretzenheim	Wilhelm-Quetsch-Straße						
MZ-Bretzenheim	Südring						
MZ-Bretzenheim	Karl-Zörgiebel-Straße						
MZ-Bretzenheim	St. Bernhard						
MZ-Bretzenheim	Albert-Stoehr-Straße						
MZ-Bretzenheim	^ Alfred-Mumbächer-Straße						
MZ-Bretzenheim	v Alte Ziegelei						
Mainz	Pariser Tor						
Mainz	Marienhaus Klinikum Mainz						
Mainz	Eisgrubweg						
Mainz	Altstadt/Holzhof						
Mainz	Pfaffengasse						
Mainz	Höfchen						
Mainz	Rheingoldhalle/Rathaus						
Mainz	Brückenplatz						
Mainz	Landtag						
Mainz	Kaisertor/Stadtbibliothek						
Mainz	Feldbergplatz/Mainzer Stadtwerke						
Mainz	Mainstraße/Bewegungszentrum Mainz						
Mainz	Straßenbahnamt						

<b>Vorgaben zu mindestens einzusetzender Fahrzeuganzahl ohne zusätzliche Fahrten an Schultagen :</b>	3	3	3	3

## 71 Finthen Poststraße <> Lerchenberg <> Gonsenheim TSV Schott Mainz

Über: Finthen/Katzenberg – Drais/Friedhof – Lerchenberg/Hindemithstraße – Bretzenheim/Gutenberg-Center Ost – Wilhelm-Quetsch-Straße – Albert-Stohr-Straße – Pariser Tor – Altstadt/Holzhof – Höfchen/Listmann – Landtag – Nordbahnhof – Zwerchallee

**Betriebstyp:** Bus

**Fahrzeugeinsatz:** Gelenkbus

**Nutz-km. p.a.:** ca. 325.000

**Zu beachtende Anschlüsse und Takte:**  
 a) An Eisgrubweg Anschluss zu RB75 für Relation Bretzenheim <> Darmstadt, Übergangszeit 7 bis 15 Minuten  
 b) 15-Minuten-Takt mit Linie 70 zwischen Straßenbahnamt und Wilhelm-Quetsch-Straße  
 c) Auf Abschnitt Gutenberg-Center Ost <> Albert-Stohr-Straße mindestens 10 Minuten Abstand zu Linie 57

**Zusätzliche Fahrten an**

**Schultagen:** Zwischen 7 und 8 Uhr eine zusätzliche Abfahrt ab Finthen in die Innenstadt

**Besonderheiten:**

Ort	Haltestelle	Zeitweise bediente, alternative Haltestelle	Mindestfahrzeit Mo.-Sa. 8 bis 18 Uhr	Mo.-Fr. 6:30 bis 18:30 Uhr	Mo.-Fr. 18:30 bis 20:30 Uhr	Sa. 9 bis 19 Uhr
MZ-Finthen	Poststraße		56 Minuten	alle 30 Minuten	alle 30 Minuten	alle 30 Minuten
MZ-Finthen	^ Rodeneckplatz					
MZ-Finthen	v Kirchgasse					
MZ-Finthen	Markthalle					
MZ-Finthen	Katzenberg					
MZ-Finthen	Bezirksfriedhof West					
MZ-Drais	Drais/Friedhof					
MZ-Drais	Heßlerweg					
MZ-Lerchenberg	Menzelstraße					
MZ-Lerchenberg	Hebbelstraße					
MZ-Lerchenberg	Hindemithstraße					
MZ-Lerchenberg	Lortzingstraße					
MZ-Lerchenberg	Medienberg					
MZ-Bretzenheim	Gutenberg-Center Ost					
MZ-Bretzenheim	Wilhelm-Quetsch-Straße					
MZ-Bretzenheim	Südring					
MZ-Bretzenheim	Roter Weg					
MZ-Bretzenheim	Hinkelsteinerstraße					
MZ-Bretzenheim	Albert-Stohr-Straße					
MZ-Bretzenheim	^ Alfred-Mumbächer-Straße					
MZ-Bretzenheim	v Alte Ziegelei					
Mainz	Pariser Tor					
Mainz	Marienhaus Klinikum					
Mainz	Mainz					
Mainz	Eisgrubweg					
Mainz	Altstadt/Holzhof					
Mainz	Pfaffengasse					
Mainz	Höfchen					
Mainz	Rheingoldhalle/Rathaus					
Mainz	Brückenplatz					
Mainz	Landtag					
Mainz	Kaisertor/Stadtbibliothek					
Mainz	Feldbergplatz/Mainzer Stadtwerte					
Mainz	Mainstraße/Bewegungszentrum Mainz					
Mainz	Straßenbahnamt					
Mainz	Nordbahnhof/Werner & Mertz GmbH					
MZ-Mombach	Tierheim Mainz					
MZ-Mombach	Zwerchallee					
MZ-Mombach	Turmstraße					
MZ-Mombach	TSV Schott Mainz					

<b>Vorgaben zu mindestens einzusetzender Fahrzeuganzahl ohne zusätzliche Fahrten an Schultagen :</b>	5	4	4
--	---	---	---

## 74 WI-Hauptbahnhof <> WI Friedrich-Bergius-Straße <> Hechtsheim Mühlendreick

Über: WI-Schierstein – Mombach/Am Schwermer – Obere Kreuzstraße – Gonsenheim/Elbestraße – Mainzer Straße – Hochschule Mainz/Campusbrücke – Bretzenheim/Ludwig-Nauth-Straße – Albert-Stohr-Straße – Hechtsheim/Wilhelm-Maybach-Straße

<b>Betriebstyp:</b>	Bus
<b>Fahrzeugeinsatz:</b>	Solobus
<b>Nutz-km. p.a.:</b>	ca. 230.000 (ohne WI)
<b>Zu beachtende Anschlüsse und Takte:</b>	a) Anschluss mit Linie 69 (Relation Messe <> Bretzenheim) an W.-Maybach-Straße, Übergangszeit höchstens 10 Minuten b) Fahrten Linien 45 und 74 über die Schiersteiner Brücke je Fahrtrichtung mind. 7 Min. versetzt
<b>Besonderheiten:</b>	a) Gemeinschaftslinie. Die Verkehrsdienste auf dieser Linie werden gemeinsam mit einem vom Aufgabenträger Stadt Wiesbaden betrauten Betreiber erbracht. Fahrplanlagen in Abstimmung mit Aufgabenträger Stadt Wiesbaden.

Ort	Haltestelle	Zeitweise bediente, alternative Haltestelle	Mindestfahrzeit Mo.-Sa. 8 bis 18 Uhr	Mo.-Fr. 5 bis 10 Uhr	Mo.-Fr. 10 bis 13 Uhr	Mo.-Fr. 13 bis 21 Uhr
WI-Mitte	Wiesbaden/Hauptbahnhof					
WI-Südost	Nußbaumstraße					
WI-Biebrich	Theodor-Heuss-Ring					
WI-Biebrich	Biebrich/Bahnhof				alle 60 Minuten	
WI-Biebrich	Albert-Schweitzer-Allee					
WI-Biebrich	Äppelallee					
WI-Biebrich	Paul-Friedländer-Straße					
WI-Biebrich	Malmedyer Straße					
WI-Biebrich	Fr.-Bergius-Straße					
WI-Biebrich	Carl-Bosch-Straße					
WI-Biebrich	Schiersteiner Brücke					
MZ-Mombach	In der Dalheimer Wiese					
MZ-Mombach	Karlsstraße					
MZ-Mombach	Am Schwermer					
MZ-Mombach	Westring					
MZ-Mombach	Obere Kreuzstraße					
MZ-Gonsenheim	Canisiusstraße					
MZ-Gonsenheim	Werrastraße					
MZ-Gonsenheim	<b>Elbestraße</b>			alle 30 Minuten		alle 30 Minuten
MZ-Gonsenheim	Mainzer Straße/ Gonsberg Campus					
MZ-Gonsenheim	Am Sägewerk					
MZ-Gonsenheim	Isaac-Fulda-Allee/Koblenzer Straße				alle 30 Minuten	
Mainz	<b>Kisselberg</b>					
Mainz	Hochschule Mainz/Campusbrücke					
MZ-Bretzenheim	Draiser Weg					
MZ-Bretzenheim	Ludwig-Nauth-Straße					
MZ-Bretzenheim	Hans-Böckler-Straße/Die Johanniter					
MZ-Bretzenheim	Karl-Zörgiebel-Straße					
MZ-Bretzenheim	St. Bernhard					
MZ-Bretzenheim	<b>Albert-Stohr-Straße</b>					
MZ-Hechtsheim	Wilhelm-Maybach-Straße					
MZ-Hechtsheim	Werner's Backstube					
MZ-Hechtsheim	Robert-Bosch-Straße					
MZ-Hechtsheim	<b>Mühlendreick</b>					

<b>Vorgaben zu mindestens einzusetzender Fahrzeuganzahl (ohne ESWE), ohne zusätzliche Fahrten an Schultagen :</b>	5	5	5
---	---	---	---


## 75 Mainz Hauptbahnhof <> Mainz Jakob-Heinz-Straße/Arena

Über: Universität

<b>Betriebstyp:</b>	Bus
<b>Fahrzeugeinsatz:</b>	Gelenkbus
<b>Nutz-km. p.a.:</b>	ca. 10.000
<b>Zu beachtende Anschlüsse und Takte:</b>	a) Zu Vorlesungsbeginn zusätzlich zwei Einzelfahrten Hauptbahnhof bis Du
<b>Besonderheiten:</b>	Einzelne Fahrten verkehren nur während der Vorlesungszeit der Johannes-

Ort	Haltestelle	Zeitweise bediente, alternative Haltestelle
Mainz	Hauptbahnhof	
Mainz	Hauptbahnhof West/Mainzer Taubertsbergbad +Spa	
Mainz	Universität/Haupteingang	
Mainz	Johannes-von-Müller-Weg	
Mainz	Colonel-Kleinmann-Weg	
Mainz	Hanns-Dieter-Hüsch-Weg	
Mainz	Staudingerweg	
Mainz	Duesbergweg	
Mainz	Hahn-Meitner-Weg	
Mainz	Hochschule Mainz/Campusbrücke	
Mainz	Jakob-Heinz-Straße/Arena	

**Vorgaben zu mindestens einzusetzender Fahrzeuganzahl, ohne zusätzliche Fahrten an Schultagen :**



esbergweg

Gutenberg-Universität Mainz



<b>Mindestfahrzeit Mo.-Sa. 9 bis 18 Uhr</b>	<b>Mo.-Fr. 7:45 bis 10 Uhr</b>	<b>Mo.-Fr. 10 bis 14 Uhr</b>	<b>Mo.-Fr. 14 bis 18:30 Uhr</b>
13 Minuten	alle 30 Minuten Ri. Jakob- Heinz- Straße/Ar- ena	kein Betrieb	alle 30 Minuten Ri. Hauptbahn- hof
	Einzelfahrt en		kein Betrieb

--	--	--	--

**76 Laubenheim** Rüsselsheimer Allee <-> Mombach Am Lemmchen

Über: Hechtsheim/Frankenhöhe – Hechtsheimer Straße – Universitätsmedizin – Hauptbahnhof – Kaisertor/Stadtbibliothek – Nordbahnhof – Mombach/In der Dalheimer Wiese

<b>Betriebstyp:</b>	Bus
<b>Fahrzeugeinsatz:</b>	Gelenkbus, in Tagesrandlage und sonntags Solobus
<b>Nutz-km. p.a.:</b>	ca. 400.000
<b>Zu beachtende Anschlüsse und Takte:</b>	a) auf der Relation Hauptbahnhof <-> Universität höchstens 6 Minuten Abstand zwischen den Abfahrten der Linien 62, 67, 69, 76 b) mindestens 5 Minuten Abstand zu Linie 62 auf dem Abschnitt Hechtsheimer Straße <-> Hauptbahnhof c) Hechtsheimer Straße: um mind. 3 Min. versetzte Abfahrten mit den Linien 64, 65, 66 jeweils stadtein- und stadtauswärts
<b>Zusätzliche Fahrten an Schultagen:</b>	Zwischen 7 und 8 Uhr mindestens 3 zusätzliche Abfahrten ab Hauptbahnhof bis Mainstraße Zwischen 7 und 8 Uhr mindestens 2 zusätzliche Abfahrten ab Hauptbahnhof bis Heiligkreuzweg Zwischen 7 und 8 Uhr mindestens 1 zusätzliche Abfahrt ab Rüsselsheimer Allee zur Martin-Luther-Straße
<b>Besonderheiten:</b>	

Ort	Haltestelle	Zeitweise bediente, alternative Haltestelle	Mindestfahrzeit Mo.-Sa. 8 bis 18 Uhr	Mo.-Fr. 5	Mo.-Fr. 6:30 bis	Mo.-Fr. 18	Mo.-Fr. 20	Sa. 5 bis 8	Sa. 8 bis	Sa. 9:30	Sa. 19 bis	Sa. 22 bis	So. 5 bis 8	So. 10 bis
				bis 6:30	20 Uhr	bis 20 Uhr	bis 22 Uhr	Uhr	9:30 Uhr	22 Uhr	23Uhr	Uhr	22:30 Uhr	
MZ-Laubenheim	Rüsselsheimer Allee		49 Minuten	ab 5:30 alle 30 Minuten	alle 30 Minuten									
MZ-Laubenheim	Neuweg													
MZ-Laubenheim	Ginsheimer Straße													
MZ-Laubenheim	Ernst-Reuter-Straße													
MZ-Laubenheim	Laubenheim/Bahnhof													
MZ-Laubenheim	Am Bornberg													
MZ-Laubenheim	Erich-Koch-Höhenweg													
MZ-Laubenheim														
MZ-Laubenheim	Hofgut Laubenheimer Höhe													
MZ-Hechtsheim	Mathias-Kerz-Straße													
MZ-Hechtsheim	Frankenhöhe													
MZ-Hechtsheim	Weisenaue Weg													
MZ-Hechtsheim	Heiligkreuzweg/Löhr													
MZ-Hechtsheim	Automeile													
Mainz	Martin-Luther-Straße													
Mainz	Bodelschwingstraße													
Mainz	Hechtsheimer Straße													
Mainz	Jägerstraße													
Mainz	Marienhaus Klinikum Mainz													
Mainz	An der Philippschanze													
Mainz	Obere Zahlbacher Straße													
Mainz	Fichteplatz													
Mainz	Universitätsmedizin													
Mainz	Trajanstraße													
Mainz														
Mainz	Hauptbahnhof West/Mainzer Taubertsbergbad +Spa													
Mainz	Hauptbahnhof													
Mainz	Neubrunnenstraße													
Mainz	Hindenburgplatz													
Mainz	Kaisertor/Stadtbibliothek													
Mainz	Feldbergplatz/Mainzer Stadtwerke													
Mainz	Mainstraße/Bewegungszentr um Mainz													
Mainz	Straßenbahnamt													
Mainz	Nordbahnhof/Werner & Mertz GmbH													
MZ-Mombach	Schott Ceran-Center													
MZ-Mombach	Industrieafen Süd													
MZ-Mombach	Sauerwiese													
MZ-Mombach	Kaufland Mainz-Mombach													
MZ-Mombach	In der Dalheimer Wiese													
MZ-Mombach	Karlsstraße													
MZ-Mombach	Am Schwerker													
MZ-Mombach	Am Lemmchen													

<b>Vorgaben zu mindestens einzusetzender Fahrzeuganzahl ohne zusätzliche Fahrten an Schultagen :</b>	2	4	4	2	2	2	4	2	1	1	1
--	---	---	---	---	---	---	---	---	---	---	---

## 78 Mainz Landwehrweg <> Finthen Römerquelle

Über: Höfchen – Bauhofstraße – Hauptbahnhof West – Münchfeld – Gonsenheim/Mainzer Straße – Drais/Friedhof – Finthen/Katzenberg

<b>Betriebstyp:</b>	Bus
<b>Fahrzeugeinsatz:</b>	Solobus
<b>Nutz-km. p.a.:</b>	ca. 200.000
<b>Zu beachtende Anschlüsse und Takte:</b>	a) Außerhalb der Betriebszeiten der Linie 55 mindestens 10 Minuten Abstand zur Linie 54 auf der Relation Hauptbahnhof <> Daniel-Brendel-Straße b) Abfahrten Landwehrweg mit mindestens 9 Minuten Abstand zu Linie 69
<b>Zusätzliche Fahrten an Schultagen:</b>	Zwischen 7 und 8 Uhr mindestens 1 zusätzliche Abfahrt ab Römerquelle
<b>Besonderheiten:</b>	

Ort	Haltestelle	Zeitweise bediente, alternative Haltestelle	Mindestfahrzeit Mo.-Sa. 8 bis 18 Uhr	Mo.-Fr. 6:30 bis 20 Uhr	Sa. 9 bis 18 Uhr
Mainz	Landwehrweg		43 Minuten	alle 30 Minuten	alle 30 Minuten
Mainz	v Universitätsmedizin Süd				
Mainz	Obere Zahlbacher Straße				
Mainz	Am Gautort				
Mainz	<b>Höfchen</b>				
Mainz	Schusterstraße				
Mainz	<b>Bauhofstraße/Landesmuseum</b>				
Mainz	Neubrunnenplatz/ Römerpassage				
Mainz	<b>Münsterplatz</b>				
Mainz	<b>Hauptbahnhof West/Mainzer Taubertsbergbad +Spa</b>				
Mainz	Universität/Haupteingang				
MZ-Hartenberg/Münchfeld	An der Dreispitz				
MZ-Hartenberg/Münchfeld	Dijonstraße				
MZ-Hartenberg/Münchfeld	Münchfeld				
MZ-Hartenberg/Münchfeld	Richard-Schirrmann-Straße				
MZ-Gonsenheim	Am Sägewerk				
MZ-Gonsenheim	Mainzer Straße				
MZ-Gonsenheim	Gonsenheim/Bahnhof				
MZ-Gonsenheim	An der Oberbrücke				
MZ-Drais	Daniel-Brendel-Straße				
MZ-Drais	Drais/Friedhof				
MZ-Finthen	Bezirksfriedhof West				
MZ-Finthen	Katzenberg				
MZ-Finthen	<b>Markthalle</b>				
MZ-Finthen	Atrium Hotel Mainz				
MZ-Finthen	Peter-Härtling-Schule				
MZ-Finthen	Kettelerstraße				
MZ-Finthen	Borgasse				
MZ-Finthen	Huttenstraße				
MZ-Finthen	Am Eiskeller				
MZ-Finthen	v Waldthausenstraße				
MZ-Finthen	v Sertoriusring Nord				
MZ-Finthen	v Am Hessendenkmal				
MZ-Finthen	v Jupiterweg				
MZ-Finthen	<b>Römerquelle</b>				

<b>Vorgaben zu mindestens einzusetzender Fahrzeuganzahl ohne zusätzliche Fahrten an Schultagen :</b>	4	4
--	---	---

## 79 Mainz Brückenplatz <> Ingelheim Bahnhof

Über: Hauptbahnhof - Gonsenheim / Mainzer Straße - Lennebergstraße - Budenheim / Schloss Waldthausen - Heidesheim - Ingelheim Bahnhof

**Betriebstyp:** Bus  
**Fahrzeugeinsatz:** Solobus  
**Nutz-km. p.a.:** ca. 130.000 (ohne LK MZ-Bingen)

**Zu beachtende**  
**Anschlüsse und Takte:** Anschluss Knoten Bahnhof Ingelheim nach Vorgabe des RNN

**Besonderheiten:**

Ort	Haltestelle	Zeitweise bediente, alternative Haltestelle	Mindestfahrzeit Mo.-Sa. 8 bis 18 Uhr	Mo.-Fr 6 bis 20 Uhr	Mo.-Do. 20-23 Uhr	Fr. 20 bis 02 Uhr	Sa. 7 bis 18 Uhr	Sa. 18 - 2 Uhr	So. 9-23 Uhr
Mainz	Brückenplatz		??Minuten	alle 60 Minuten			alle 60 Minuten		
Mainz	↓ Rheingoldhalle/Rathaus								
Mainz	↓ Höfchen								
Mainz	Schusterstr.								
Mainz	Bauhofstraße/Landesmuseum								
Mainz	Hindenburgplatz								
Mainz	Neubrunnenstr.								
Mainz	Hauptbahnhof								
Mainz	Hauptbahnhof West/Mainzer Taubertsbergbad +Spa								
Mainz	Universität/Haupteingang								
Mainz	An der Dreispitz								
Mainz	Dijonstraße								
Mainz	An der Nonnenwiese								
Mainz	Mainzer Str./ Gonsberg Campus								
Mainz	Josef-Ludwig-Platz								
Mainz	Nerotallstr.								
Mainz	Kapellenstr./Gesundh.								
Mainz	Theodor-Körner-Str.								
Mainz	Lennebergplatz								
Budenheim	Schloss Waldthausen								
Uhlerborn	Lennebergstr.								
Uhlerborn	Walterslebener Str.								
Uhlerborn	Im Schäfersborn								
Heidesheim	Sandmühle								
Heidesheim	Mainzer Str.								
Heidesheim	Freier Platz								
Heidesheim	Bahnhof								
Heidenfahrt	Unteraue/Rheinufer								
Heidenfahrt	Auxonner Str.								
Heidenfahrt	Kirchenweg								
Ingelheim	Am Langenberg								
Ingelheim	Yellow								
Ingelheim	Bahnhof								

<b>Vorgaben zu mindestens einzusetzender Fahrzeuganzahl ohne zusätzliche Fahrten an Schultagen :</b>	3	2	2	3	2	2
--	---	---	---	---	---	---

## 80 Laubenheim Riedweg <> Ingelheim Bahnhof

Über: Stadtpark/LEIZA – Rheingoldhalle/Rathaus – Schillerplatz – Hauptbahnhof – Bismarckplatz – Ortsverwaltung Mombach – Waldfriedhof - Budenheim - Uhlerborn - Heidesheim - Wackernheim

<b>Betriebstyp:</b>	Bus
<b>Fahrzeugeinsatz:</b>	Gelenkbus
<b>Nutz-km. p.a.:</b>	ca. 400.000 (ohne LK MZ-Bingen)
<b>Zu beachtende Anschlüsse und Takte:</b>	a) mit Linie 81 auf dem Abschnitt Laubenheim Bahnhof <> Am Lemmchen im 15-Minuten-Takt b) mit Linien 60, 63 und 81 auf dem Abschnitt Wormser Str. <> Am Schwermer ca. im 8-Minuten-Takt c) min. 20 Abstand zur Linie 56 auf dem Abschnitt Wackernheim Rathausplatz <> Ingelheim Bahnhof
<b>Zusätzliche Fahrten an Schultagen:</b>	a) 2 zusätzliche Busse mit Ankunft Ingelheim zwischen 7:20 und 7:40 Uhr b) 1 zusätzlicher Bus Laubenheim nach HBF über Hindenburgplatz vor Schulbeginn
<b>Besonderheiten:</b>	

Ort	Haltestelle	Zeitweise bediente, alternative Haltestelle	Mindestfahrzeit Mo.-Sa. 9 bis 18 Uhr	Mo.-Fr. 5 bis 6:00 Uhr	Mo.-Fr. 6:00 bis 20 Uhr	Mo.-Do. 20 bis 22 Uhr	Fr. 20:30 bis Sa. 1 Uhr	Sa. 8 bis 19 Uhr	Sa. 20 bis 23 Uhr	Sa. 23 bis So 1 Uhr	So 10 bis 23 Uhr
MZ-Laubenheim	Riedweg		48 Minuten				Einzelfahrten			alle 30	
MZ-Laubenheim	Schubertstraße										
MZ-Laubenheim	Neuweg										
MZ-Laubenheim	Rüsselsheimer Allee										
MZ-Laubenheim	Ginsheimer Straße										
MZ-Laubenheim	Ernst-Reuter-Straße										
MZ-Laubenheim	<b>Laubenheim/Bahnhof</b>										
MZ-Laubenheim	Oppenheimer Straße										
MZ-Laubenheim	Ärztelhaus Laubenheim										
MZ-Weisenau	Zur Alten Portland										
MZ-Weisenau	Wormser Straße										
MZ-Weisenau	Weisenauer Synagoge										
Mainz	Favorite-Parkhotel										
Mainz	<b>Stadtpark/LEIZA</b>										
Mainz	Holzturn/Malakoff-Passage										
Mainz	Fischtor/Antenne Mainz										
Mainz	<b>Rheingoldhalle/Rathaus</b>										
Mainz	<b>Höfchen</b>										
Mainz	<b>Schillerplatz</b>										
Mainz	<b>Münsterplatz</b>										
Mainz	<b>Hauptbahnhof</b>										
Mainz	Lessingstraße										
Mainz	Goethestraße										
Mainz	<b>Bismarckplatz</b>										
Mainz	Schott AG										
MZ-Mombach	<b>Zwerchallee</b>										
MZ-Mombach	Alte Waggonfabrik										
MZ-Mombach	Eintrachthalle										
MZ-Mombach	Mombach/Bahnhof										
MZ-Mombach	Ortsverwaltung										
MZ-Mombach	Am Schwermer										
MZ-Mombach	Am Lemmchen										
MZ-Mombach	An der Hasenquelle										
MZ-Mombach	<b>Waldfriedhof</b>										
Budenheim	Parkallee										
Budenheim	Mainzer Landstraße 134										
Budenheim	<b>Gehard-Hauptmann-Str.</b>	alle 60 immer	je 8 Minuten	alle 60 Minuten	alle 60 Minuten	alle 60 Minuten	alle 60 Minuten	alle 60 Minuten		alle 60 Minuten	
Budenheim	Hauptstraße										
Budenheim	Kirche										
Budenheim	<b>Gonsenheimer Straße</b>	alle 60 MF 6-20, SA 8-19									
Budenheim	An der Heßlerquelle		3 Minuten	alle 60 Minuten	alle 60 Minuten	alle 60 Minuten	kein Betrieb	kein Betrieb		kein Betrieb	
Budenheim	Eaubonner Straße										
Budenheim	<b>Waldstraße</b>	alle 60 immer	30 Minuten	kein Betrieb	alle 60 Minuten	kein Betrieb	kein Betrieb	kein Betrieb		kein Betrieb	
Budenheim	<b>Waldschwimmbad</b>	alle 60 immer									
Budenheim	<b>Eaubonner Straße</b>	alle 60 MF 6-20									
Budenheim	Reitschule										
Uhlerborn	Lennebergstraße										
Uhlerborn	Walterslebener Str.										
Heidesheim	Im Schäfersborn										
Heidesheim	Sandmühle										
Heidesheim	Mainzer Str.										
Heidesheim	Freier Platz										
Heidesheim	Oberdorfstraße										
Wackernheim	Mühlstraße										
Wackernheim	Rathausplatz										
Wackernheim	Große Hohl										
Ingelheim	Steingasse										
Ingelheim	Untere Stiftstraße										
Ingelheim	Kohgasse										
Ingelheim	Francois-Lachenal-Platz										
Ingelheim	Winzerkeller/Friedhof										
Ingelheim	Neues Rathaus										
Ingelheim	Bahnhof										

<b>Vorgaben zu mindestens einzusetzender Fahrzeuganzahl ohne zusätzliche Fahrten an Schultagen :</b>	7	7	5	5	5	5	5
--	---	---	---	---	---	---	---

## 81 Laubenheim Hans-Zölller-Straße <> Mombach Am Lemmchen

Über: Weisenau/Wormser Straße – Stadtpark/LEIZA – Rheingoldhalle/Rathaus – Schillerplatz – Hauptbahnhof – Bismarckplatz – Ortsverwaltung Mombach

<b>Betriebstyp:</b>	Bus
<b>Fahrzeugeinsatz:</b>	Gelenkbus
<b>Nutz-km. p.a.:</b>	210.000
<b>Zu beachtende Anschlüsse und Takte:</b>	a) mit Linie 80 auf dem Abschnitt Laubenheim Bahnhof <> Am Lemmchen im 15-Minuten-Takt b) mit Linien 60, 63 und 80 auf dem Abschnitt Wormser Str. <> Am Schwermer ca. im 8-Minuten-Takt
<b>Zusätzliche Fahrten an Schultagen:</b>	
<b>Besonderheiten:</b>	

Ort	Haltestelle	Zeitweise bediente, alternative Haltestelle	Mindestfahrzeit Mo.-Sa. 9 bis 18 Uhr	Mo.-Fr. 6:30 bis 20 Uhr	Sa. 9:30 bis 18 Uhr
MZ-Laubenheim	Hans-Zölller-Straße		42 Minuten	alle 30 Minuten	alle 30 Minuten
MZ-Laubenheim	^ An der Klosterheck				
MZ-Laubenheim	^ Ludwig-Marx-Straße				
MZ-Laubenheim	v Marienhof				
MZ-Laubenheim	<b>Laubenheim/Bahnhof</b>				
MZ-Laubenheim	Oppenheimer Straße				
MZ-Laubenheim	Ärztehaus Laubenheim				
MZ-Weisenau	Zur Alten Portland				
MZ-Weisenau	Wormser Straße				
MZ-Weisenau	Weisenauer Synagoge				
Mainz	Favorite-Parkhotel				
Mainz	<b>Stadtpark/LEIZA</b>				
Mainz	Holzturn/Malakoff-Passage				
Mainz	Fischtor/Antenne Mainz				
Mainz	<b>Rheingoldhalle/Rathaus</b>				
Mainz	<b>Höfchen</b>				
Mainz	<b>Schillerplatz</b>				
Mainz	<b>Münsterplatz</b>				
Mainz	<b>Hauptbahnhof</b>				
Mainz	Lessingstraße				
Mainz	Goethestraße				
Mainz	<b>Bismarckplatz</b>				
Mainz	Schott AG				
MZ-Mombach	<b>Zwerchallee</b>				
MZ-Mombach	Alte Waggonfabrik				
MZ-Mombach	Einrachthalle				
MZ-Mombach	Mombach/Bahnhof				
MZ-Mombach	Ortsverwaltung				
MZ-Mombach	Am Schwermer				
MZ-Mombach	Am Lemmchen				

<b>Vorgaben zu mindestens einzusetzender Fahrzeuganzahl ohne zusätzliche Fahrten an Schultagen :</b>	4	4
--	---	---

**90 Laubenheim Rüsselsheimer Allee <> Marienborn Bahnhof**

**Über:** Laubenheim/Bahnhof – Weisenau/Wormser Straße – Stadtpark/LEIZA – Fischtor – Höfchen/Listmann – Hauptbahnhof – Universität – Bretzenheim/Martin-Kirchner-Straße – Albert-Stohr-Straße – Wilhelm-Quetsch-Straße

<b>Betriebstyp:</b>	Bus
<b>Fahrzeugeinsatz:</b>	Nacht Fr/Sa & Sa/So Gelenkbus sonst Solobus
<b>Nutz-km. p.a.:</b>	ca. 90.000
<b>Zu beachtende Anschlüsse und Takte:</b>	zentraler Sternverkehr der Nachtlinien am HBF Mainz mit Aufnahme der Anschlüsse S8 aus Frankfurt und S8 nach Frankfurt
<b>Besonderheiten:</b>	

Ort	Haltestelle	Zeitweise bediente, alternative Haltestelle	Mindestfahrzeit	Mo.-Do. 22:30 bis 0 Uhr	Mo.-Fr. 0 bis 3:30 Uhr	Sa. 4 bis 7:30 Uhr	Sa 22:30 bis So 0:30 Uhr	So 0:30 bis So 8:30 Uhr	So. 8:30 bis 9:30 Uhr	So. 22:30 bis 0:30 Uhr
MZ-Laubenheim	Rüsselsheimer Allee		49 Minuten	alle 30 Min	alle 60 Min.	alle 60 Min.	alle 30 Min.	alle 60 Min.	alle 30 Min.	alle 60 Min.
MZ-Laubenheim	Neuweg									
MZ-Laubenheim	Ginsheimer Straße									
MZ-Laubenheim	Ernst-Reuter-Straße									
MZ-Laubenheim	<b>Laubenheim/Bahnhof</b>									
MZ-Laubenheim	Marienhof									
MZ-Laubenheim	Hans-Zöller-Straße									
MZ-Laubenheim	An der Klosterheck									
MZ-Laubenheim	Ludwig-Marx-Straße									
MZ-Laubenheim	<b>Laubenheim/Bahnhof</b>									
MZ-Laubenheim	Oppenheimer Straße									
MZ-Laubenheim	Ärztehaus Laubenheim									
MZ-Weisenau	Zur Alten Portland									
MZ-Weisenau	Wormser Straße									
MZ-Weisenau	Weisenauer Synagoge									
Mainz	Favorite-Parkhotel									
Mainz	<b>Stadtpark/LEIZA</b>									
Mainz	Holzturn/Malakoff-Passage									
Mainz	Fischtor/Antenne Mainz									
Mainz	<b>Rheingoldhalle/Rathaus</b>									
Mainz	<b>Höfchen</b>									
Mainz	Schillerplatz									
Mainz	<b>Münsterplatz</b>									
Mainz	<b>Hauptbahnhof</b>									
Mainz	<b>Hauptbahnhof West/Mainzer Taubertsbergbad +Spa</b>									
Mainz	Universität/Haupteingang									
Mainz	Botanischer Garten									
MZ-Bretzenheim	Backhaushohl									
MZ-Bretzenheim	Draiser Straße									
MZ-Bretzenheim	Martin-Kirchner-Straße									
MZ-Bretzenheim	Ludwig-Nauth-Straße									
MZ-Bretzenheim	Hans-Böckler-Straße/Die Johanniter									
MZ-Bretzenheim	Karl-Zörgiebel-Straße									
MZ-Bretzenheim	St. Bernhard									
MZ-Bretzenheim	Albert-Stohr-Straße									
MZ-Bretzenheim	Hinkelsteinerstraße									
MZ-Bretzenheim	Roter Weg									
MZ-Bretzenheim	<b>Südring</b>									
MZ-Bretzenheim	Wilhelm-Quetsch-Straße									
MZ-Marienborn	Am Sonnigen Hang									
MZ-Marienborn	Im Borner Grund									
MZ-Marienborn	Pfarrer-Dorn-Straße									
MZ-Marienborn	Kardinal-von-Galen-Straße									
MZ-Marienborn	<b>Marienborn/Bahnhof</b>									

<b>Vorgaben zu mindestens einzusetzender Fahrzeuganzahl ohne zusätzliche Fahrten an Schultagen :</b>	4	2	2	4	2	4	2
--	---	---	---	---	---	---	---

**91 Ginsheim Friedrich-Ebert-Platz <> Finthen <> Wackernheim Rathausplatz (<> Ingelheim Bahnhof)**

Über: Bischofsheim/Bahnhof – Gustavsburg – Kostheim/Uthmannstraße – Kastel/Bahnhof – Rheingoldhalle/Rathaus – Schillerplatz – Hauptbahnhof – Universität – Münchfeld – Kisselberg – Finthen/Katzenberg – Layenhof

<b>Betriebstyp:</b>	Bus
<b>Fahrzeugeinsatz:</b>	Gelenkbus
<b>Nutz-km. p.a.:</b>	ca. 110.000
<b>Zu beachtende Anschlüsse und Takte:</b>	zentraler Sternverkehr der Nachtlinien am HBF Mainz mit Aufnahme der Anschlüsse S8 aus Frankfurt und S8 nach Frankfurt
<b>Besonderheiten:</b>	a) einzelne Fahrten bis/ab Ingelheim Bahnhof (bedient Haltestellen analog zur Linie 56)

Ort	Haltestelle	Zeitweise bediente, alternative Haltestelle	Mindestfahrzeit	Mo.-Do. 22:30 bis 0 Uhr	Mo.-Fr. 0 bis 2 Uhr	Sa. 22:30 bis So 1 Uhr	Sa. 1 bis 8 Uhr	So. 1 bis 2 Uhr	So. 2 bis 10 Uhr	So. 23 bis 0 Uhr
Ginsheim	Friedrich-Ebert-Platz		68 Minuten	alle 30 Min	alle 60 Min.	alle 30 Min	alle 60 Min.	alle 30 Min.	alle 60 Min.	alle 30 Min.
Ginsheim	Stuttgarter Straße									
Ginsheim	In der Nachtweid									
Ginsheim	Bouguenais-Allee/Schiffmühle									
Bischofsheim	An den Sportstätten									
Bischofsheim	Ringstraße									
Bischofsheim	Treburer Straße									
Bischofsheim	Georg-Mangold-Schule									
Bischofsheim	Freiligrathstraße									
Bischofsheim	Rheinstraße									
Bischofsheim	Frankfurter Straße									
Bischofsheim	Bischofsheim/Bahnhof									
Gustavsburg	Gustavsburg/Friedhof									
Gustavsburg	Dr.-Kitz-Straße									
Gustavsburg	Pestalozzistraße									
Gustavsburg	Am Alten Fährhaus									
MZ-Kostheim	Kostheim/Mainbrücke									
MZ-Kostheim	Luisenstraße									
MZ-Kostheim	Viktoriastraße									
MZ-Kostheim	Hallgarter Straße									
MZ-Kostheim	Sankt Veiter Platz									
MZ-Kostheim	Uthmannstraße									
MZ-Kastel	Steinern Straße/Wilhelm-Leuschner-Schule									
MZ-Kastel	Glacisweg									
MZ-Kastel	Paulusplatz									
MZ-Kastel	Kastel/Bahnhof									
MZ-Kastel	Kastel/Brückenkopf									
Mainz	Landtag									
Mainz	Brückenplatz									
Mainz	Rheingoldhalle/Rathaus									
Mainz	Höfchen									
Mainz	Schillerplatz									
Mainz	Münsterplatz									
Mainz	Hauptbahnhof									
Mainz	Hauptbahnhof West/Mainzer Taubertsbergbad +Spa									
Mainz	Universität/Haupteingang									
MZ-Hartenberg/Münchfeld	An der Dreispitz									
MZ-Hartenberg/Münchfeld	Kantstraße									
MZ-Hartenberg/Münchfeld	Hegelstraße									
MZ-Hartenberg/Münchfeld	Münchfeld									
MZ-Hartenberg/Münchfeld	Richard-Schirrmann-Straße									
MZ-Gonsenheim	Isaac-Fulda-Allee/Koblenzer Straße									
MZ-Gonsenheim	Kisselberg									
MZ-Finthen	Katzenberg									
MZ-Finthen	Markthalle									
MZ-Finthen	Atrium Hotel Mainz									
MZ-Finthen		Theodor-Heuss-Straße								
MZ-Finthen	Layenhöfer Chaussee									
MZ-Finthen	Neue Markthalle									
MZ-Finthen	Layenhof									
Wackernheim	Kleine Hohl									
Wackernheim	Große Hohl									
Wackernheim	Rathausplatz									

<b>Vorgaben zu mindestens einzusetzender Fahrzeuganzahl ohne zusätzliche Fahrten an Schultagen :</b>	5	3	5	3	5	3	5
--	---	---	---	---	---	---	---

**92 Weisenau Friedrich-Ebert-Straße <> Gonsenheim Wildpark**

Über: Alter Friedhof – Volkspark – Hechtsheimer Straße – Landwehrweg bzw. An der Philippschanze – Universitätsmedizin – Hauptbahnhof – Synagogenplatz – Ortsverwaltung Mombach

<b>Betriebstyp:</b>	Bus
<b>Fahrzeugeinsatz:</b>	Nacht Fr/Sa & Sa/So Gelenkbus sonst Solobus
<b>Nutz-km. p.a.:</b>	ca. 70.000
<b>Zu beachtende Anschlüsse und Takte:</b>	zentraler Sternverkehr der Nachtlinien am HBF Mainz mit Aufnahme der Anschlüsse S8 aus Frankfurt und S8 nach Frankfurt
<b>Besonderheiten:</b>	

Ort	Haltestelle	Zeitweise bediente, alternative Haltestelle	Mindestfahrzeit	Mo.-Do. 22:30 bis 0 Uhr	Mo.-Fr. 0 bis 2 Uhr	Sa. 22:30 bis So 1 Uhr	Sa. 1 bis 8 Uhr	So. 1 bis 2 Uhr	So. 2 bis 10 Uhr	So. 23 bis 0 Uhr
MZ-Weisenau	Friedrich-Ebert-Straße		46 Minuten	alle 30 Min	alle 60 Min.	alle 30 Min	alle 60 Min.	alle 30 Min.	alle 60 Min.	alle 30 Min.
MZ-Weisenau	Laubenheimer Straße									
MZ-Weisenau	Bleichstraße									
MZ-Weisenau	Schillerschule									
MZ-Weisenau	Alter Friedhof									
Mainz	Am Viktorstift/Jugendherberge									
Mainz	Volkspark									
Mainz	Rosengarten									
Mainz	Hechtsheimer Straße									
Mainz	Jägerstraße									
Mainz	<b>Marienhaus Klinikum Mainz</b>									
Mainz	^ <b>An der Philippschanze</b>									
Mainz	v <b>Pariser Tor</b>									
Mainz	v Landwehrweg									
Mainz	v Universitätsmedizin Süd									
Mainz	Obere Zahlbacher Straße									
Mainz	Universitätsmedizin									
Mainz	^ <b>Hauptbahnhof West/Mainzer Taubertsbergbad +Spa</b>									
Mainz	v Trajanstraße									
Mainz	<b>Hauptbahnhof</b>									
Mainz	Neubrunnenstraße									
Mainz	<b>Hindenburgplatz</b>									
Mainz	Kurfürstenstraße									
Mainz	Synagogenplatz									
Mainz	Sömmerringstraße									
Mainz	Mainstraße/Bewegungszentrum Mainz									
Mainz	Straßenbahnamt									
Mainz	Nordbahnhof/Werner & Mertz									
MZ-Mombach	Tierheim Mainz									
MZ-Mombach	<b>Zwerchallee</b>									
MZ-Mombach	Alte Waggonfabrik									
MZ-Mombach	Eintrachthalle									
MZ-Mombach	Mombach/Bahnhof									
MZ-Mombach	Ortsverwaltung									
MZ-Mombach	Am Schwermer									
MZ-Mombach	Westring									
MZ-Mombach	Obere Kreuzstraße									
MZ-Gonsenheim	Krongarten									
MZ-Gonsenheim	An der Krimm									
MZ-Gonsenheim	^ Elsa-Brändström-Straße									
MZ-Gonsenheim	v Am Sportfeld									
MZ-Gonsenheim	Wildpark									

<b>Vorgaben zu mindestens einzusetzender Fahrzeuganzahl ohne zusätzliche Fahrten an Schultagen :</b>	4	2	4	2	4	2	4
--	---	---	---	---	---	---	---

### 93 Hechtsheim Frankenhöhe <> Lerchenberg Hindemithstraße (> Klein-Winternheim > Ober-Olm)

Über: Weisenau/Scheck-In-Center – Hechtsheimer Straße – Bahnhof Römisches Theater/CineStar – Höfchen/Listmann – Hindenburgplatz/Architektenkammer Rheinland-Pfalz – Hauptbahnhof – Universität – Südwestrundfunk – Hartenbergpark – Gonsenheim/Mainzer Straße – Drais/Friedhof

<b>Betriebstyp:</b>	Bus
<b>Fahrzeugeinsatz:</b>	Nacht Fr/Sa & Sa/So Gelenkbus sonst Solobus
<b>Nutz-km. p.a.:</b>	ca. 90.000
<b>Zu beachtende Anschlüsse und Takte:</b>	zentraler Sternverkehr der Nachtlinien am HBF Mainz mit Aufnahme der Anschlüsse S8 aus Frankfurt und S8 nach Frankfurt
<b>Besonderheiten:</b>	a) Fr. & Sa. Nacht: 2 Fahrten verlängert über Hindemithstraße nach Klein-Winternheim und Ober-Olm

Ort	Haltestelle	Zeitweise bediente, alternative Haltestelle	Mindestfahrzeit	Mo.-Do. 22:30 bis 0 Uhr	Mo.-Fr. 0 bis 2 Uhr	Sa. 22:30 bis So 1 Uhr	Sa. 1 bis 8 Uhr	So. 1 bis 2 Uhr	So. 2 bis 10 Uhr	So. 23 bis 0 Uhr
MZ-Hechtsheim	Frankenhöhe		53 Minuten	alle 30 Min	alle 60 Min.	alle 30 Min	alle 60 Min.	alle 30 Min.	alle 60 Min.	alle 30 Min.
MZ-Hechtsheim	Weisenauer Weg									
MZ-Weisenau	Bauhaus/Am Großberg									
MZ-Weisenau	Scheck-In-Center									
MZ-Hechtsheim	Heiligkreuzweg/Löhr									
Mainz	Martin-Luther-Straße/Antenne Mainz									
Mainz	Bodelschwingstraße									
Mainz	Hechtsheimer Straße									
Mainz	Ritterstraße									
Mainz	Zitadellenweg/Bahnhof Römisches Theater									
Mainz	Stadtpark/LEIZA									
Mainz	Bahnhof Römisches Theater/CineStar									
Mainz	Altstadt/Holzhof									
Mainz	Pfaffengasse									
Mainz	Höfchen									
Mainz	Schusterstraße									
Mainz	Bauhofstraße/Landesmuseum									
Mainz	Hindenburgplatz									
Mainz	Neubrunnenstraße									
Mainz	Hauptbahnhof									
Mainz	Hauptbahnhof West/Mainzer Taubertsbergbad +Spa									
Mainz	Universität/Haupteingang									
MZ-HaMü	King-Park-Center/Bruchwegstadion									
MZ-HaMü	Südwestrundfunk									
MZ-HaMü	Am Judensand									
MZ-HaMü	Hartenbergpark									
MZ-HaMü	Eduard-David-Straße									
MZ-HaMü	Hartenberg/Ketteler-Kolleg									
MZ-HaMü	Am Jugenwerk									
MZ-Gonsenheim	An der Nonnenwiese									
MZ-Gonsenheim	Mainzer Straße									
MZ-Gonsenheim	Gonsenheim/Bahnhof									
MZ-Gonsenheim	An der Oberbrücke									
MZ-Drais	Daniel-Brendel-Straße									
MZ-Drais	Drais/Friedhof									
MZ-Drais	Heßlerweg									
MZ-Lerchenberg	Menzelstraße									
MZ-Lerchenberg	Hebbelstraße									
MZ-Lerchenberg	Hindemithstraße									

<b>Vorgaben zu mindestens einzusetzender Fahrzeuganzahl ohne zusätzliche Fahrten an Schultagen :</b>	4	2	4	2	4	2	4
--	---	---	---	---	---	---	---

## An Schultagen herzustellende Direktverbindungen, die nicht durch normale Liniewege abgedeckt werden:

Auf den genannten Relationen müssen zeitlich passende Direktfahrten mit ausreichender Kapazität eingerichtet werden.

Die Direktfahrten können unter bestehenden Liniennummern oder als Einsatzwagen (Linie "E") ausgeführt werden.

Die Anforderungen orientieren sich an Schulanfangs- und Schulendzeiten Stand Dezember 2024, bei Änderungen ist das Angebot entsprechend anzupassen

### **Martinusschule Weisenau (Friedrich-Ebert-Straße oder Laubenheimer Weg):**

Von Laubenheim und Frankenhöhe mit Ankunft zwischen 7:40 und 7:50 Uhr

Nach Laubenheim und Frankenhöhe mit Abfahrt zwischen 12:05 und 12:15 (Mo.-Fr.) / 13:05 und 13:15 (Mo.-Fr.) / 16:05 und 16:15 (Mo.-Fr.)

### **IGS Bretzenheim (St. Bernhard oder Albert-Stoehr-Straße):**

Ankunft zwischen 8:00 und 8:12 Uhr von Laubenheim, Frankenhöhe, Weisenau, Münchfeld, Gonsenheim (Bereiche Kapellenstraße, Rathaus, Krongarten und An der Krimm), Mombach

Rückfahrten in alle genannten Bereich mit Abfahrt zwischen 13:35 und 13:45 (Mo.-Fr.) / 15:50 und 16:00 (Mo.-Do.)

### **Peter-Härtling-Schule Finthen (Peter-Härtling-Schule oder Atrium Hotel Mainz (Standort I) sowie Kirchgasse (Standort II))**

Ankunft zwischen 7:30 und 7:55 von Römerquelle und Layenhof

Rückfahrten jeweils zwischen 12:00 und 12:15 (Mo.-Fr.) , 13:00 und 13:15 (Mo.-Fr.) sowie 16:05 und 16:15 (Mo.-Do.)

### **IGS Hechtsheim (Hechtsheim/Schulzentrum)**

Von Weisenau (Volkspark, Alter Friedhof, Friedirch-Ebert-Straße) mit Ankunft zwischen 7:50 und 8:00

Rückfahrt zwischen 13:25 und 13:35 Uhr

### **IGS Anna Seghers (Kurmainz-Kaserne)**

Von Weisenau, Frankenhöhe und Laubenheim mit Ankunft zwischen 7:50 und 8:05 Uhr

Rückfahrten zwischen 13:25 und 13:45 (Mo.-Fr.) sowie zwischen 16:00 und 16:15 Uhr (Mo.-Fr.)

### **BBS I und BBS 3 (Am Judensand oder Berufsschulzentrum)**

Ab Hauptbahnhof mindestens drei zusätzliche Abfahrten zwischen 7:30 und 7:50 Uhr

Zwei Rückfahrten zwischen 13:05 und 13:10 sowie ein Rückfahrt zwischen 15:05 und 15:10 Uhr

### **IGS Europa (Heiligkreuzweg)**

Eine Fahrt von Finthen über Draies, Lerchenberg, Marienborn mit Ankunft zwischen 8:10 und 8:20 Uhr

Ein Rückfahrt bis Albert-Stoehr-Straße und weiter als Linie 71 nach Finthen, Poststraße zwischen 13:35 und 13:45 Uhr (Mo.-Fr.) sowie zwischen 15:45 und 15:55 Uhr (Mo.-Do.)

### **Realschule Lerchenberg (Hindemithstraße)**

Von Finthen/Am Eiskeller mit Ankunft zwischen 7:40 und 7:50 Uhr

Nach Finthen/Am Eiskeller mit Abfahrt zwischen 13:15 und 13:25 Uhr

### **Kanonikus-Kir-Realschule und Otto-Schott-Gymnasium (An der Bruchspitze)**

Von Lerchenberg und Draies mit Ankunft zwischen 7:35 und 7:45 Uhr

Nach Lerchenberg und Draies mit Abfahrt zwischen 16:10 und 16:20 (Mo.-Do.) oder zwischen 13:00 und 13:10 Uhr (Fr.)

### **Gymnasien Kaiserstraße (Hindenburgplatz)**

Umsteigefreie Verbindungen mit Ankunft zwischen 7:35 und 7:50 Uhr von Klein-Winternheim, Ober-Olm, Lerchenberg, Draies, Finthen (Layenhof und Römerquelle), Wormser Straße

# LINIENPLAN TAG gültig ab 14.12.2025

Gültigkeitszeiträume:

Mo – Do	Fr	Sa	So
ca. 4 bis ca. 23 Uhr	ca. 4 bis ca. 24 Uhr	ca. 6 bis ca. 24 Uhr	ca. 8 bis ca. 23 Uhr

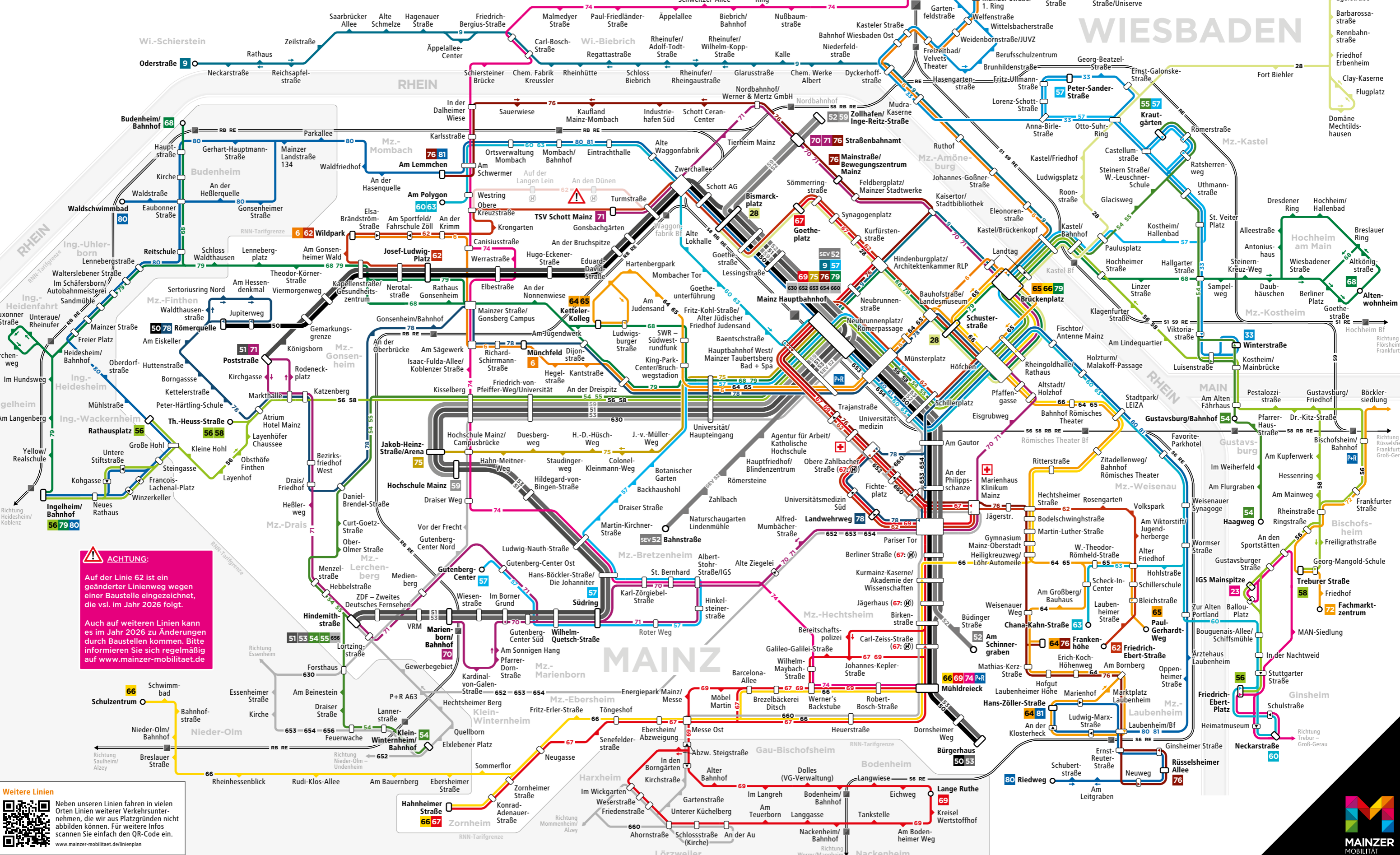
Danach/davor gilt ein Nachtnetz. Den Liniennplan Nacht finden Sie unter [mainzer-mobilitaet.de/linienplan](http://mainzer-mobilitaet.de/linienplan)

24-Std.-Hotline: 0 61 31-12 77 77 [www.mainzer-mobilitaet.de](http://www.mainzer-mobilitaet.de)

Gestaltung: © Baumgardt Consultants GbR, [www.baumgardt-online.de](http://www.baumgardt-online.de)

## Zeichenerklärung

- 50 Römerquelle
- 58 Th.-Heuss-Straße
- Umsteigehaltestelle
- Haltestelle
- Richtungshaltestelle
- Regionalbus
- Regionalbahn/RegionalExpress mit Bahnhof
- Krankenhaus
- Park and Ride
- Haltestelle wird von Linie 67 nicht bedient



**ACHTUNG:**  
 Auf der Linie 62 ist ein geänderter Linienweg wegen einer Baustelle eingezeichnet, die vs. im Jahr 2026 folgt.  
 Auch auf weiteren Linien kann es im Jahr 2026 zu Änderungen durch Baustellen kommen. Bitte informieren Sie sich regelmäßig auf [www.mainzer-mobilitaet.de](http://www.mainzer-mobilitaet.de)

**Weitere Linien**

Neben unseren Linien fahren in vielen Orten Linien weiterer Verkehrsunternehmen, die wir aus Platzgründen nicht abbilden können. Für weitere Infos scannen Sie einfach den QR-Code ein.  
[www.mainzer-mobilitaet.de/linienplan](http://www.mainzer-mobilitaet.de/linienplan)



# LINIENPLAN NACHT

gültig ab 14.12.2025

## Gültigkeitszeiträume:

Nächte So/Mo – Do/Fr	Nächte Fr/Sa	Nächte Sa/So
ca. 23 bis ca. 2 Uhr	ca. 0 bis ca. 6 Uhr	ca. 0 bis ca. 8 Uhr

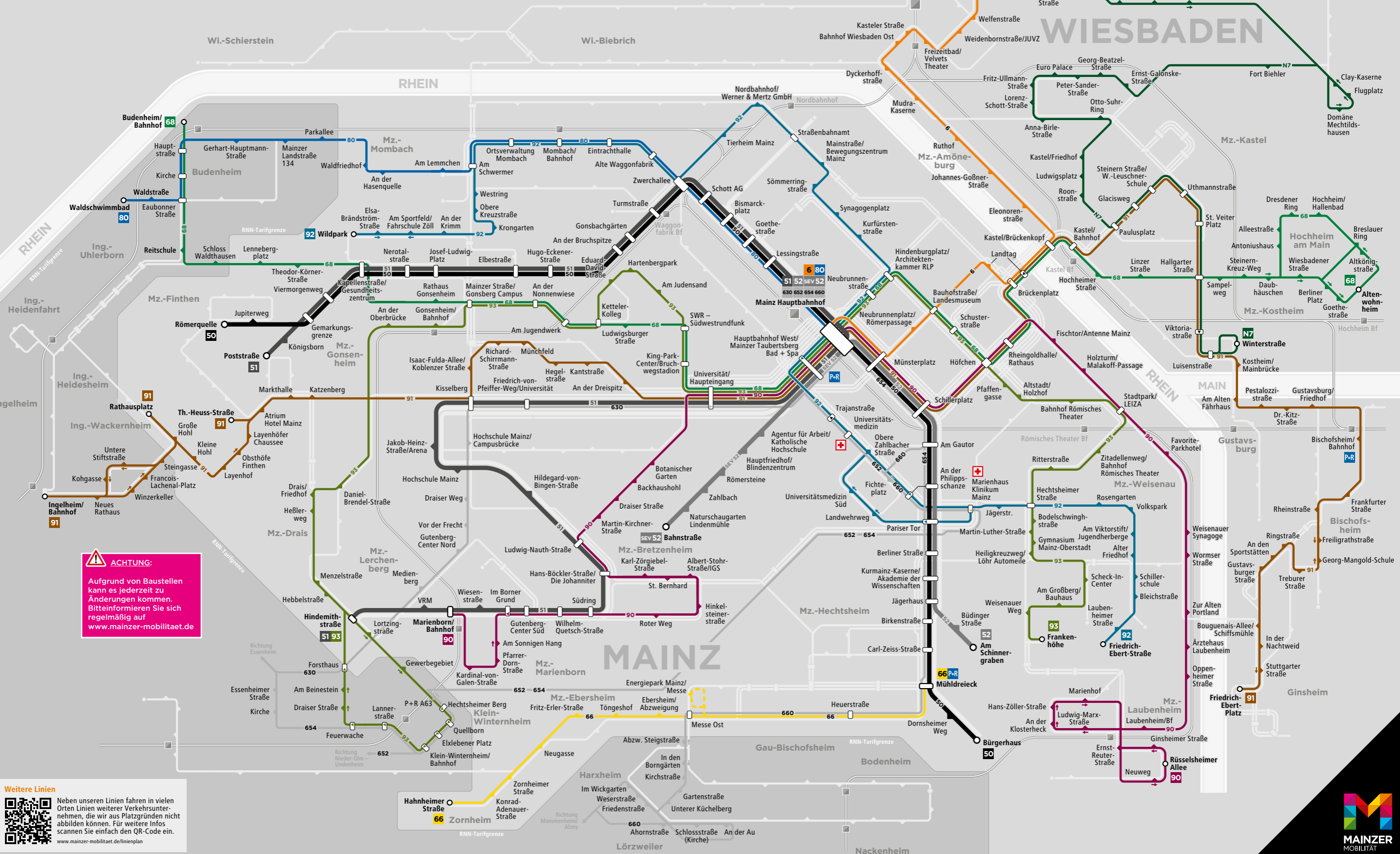
Danach/davor gilt ein Tagnetz. Den Liniennplan Tag finden Sie unter [mainzer-mobilitaet.de/linienplan](http://mainzer-mobilitaet.de/linienplan)

24-Std.-Hotline: 0 61 31-12 77 77 [www.mainzer-mobilitaet.de](http://www.mainzer-mobilitaet.de)

Gestaltung: © Baumgardt Consultants GbR, [www.baumgardt-online.de](http://www.baumgardt-online.de)

## Zeichenerklärung

- 50 Römerquelle Straßenbahn mit Endhaltestelle
- 92 Wildpark Buslinie mit Endhaltestelle
- Umsteigehaltestelle
- Haltestelle
- Richtungshaltestelle
- Tagnetz
- Regionalbahn/RegionalExpress mit Bahnhof
- Krankenhaus
- Park and Ride



**ACHTUNG:**  
Aufgrund von Baustellen kann es jederzeit zu Änderungen kommen. Bitte informieren Sie sich regelmäßig auf [www.mainzer-mobilitaet.de](http://www.mainzer-mobilitaet.de)

**Weitere Linien**

Neben unseren Linien fahren in vielen Orten Linien weiterer Verkehrsunternehmen, die wir aus Platzgründen nicht abbilden können. Für weitere Infos scannen Sie einfach den QR-Code ein. [www.mainzer-mobilitaet.de/linienplan](http://www.mainzer-mobilitaet.de/linienplan)

