Grundriss neue Grünflächen M1:200 (ca. 168qm gesamt):
Bepflanzung mit Bäumen (Silberlinden) und mehrstämmigen, einzelnen Sträuchern, sowie Bodendeckern und Stauden



Legende

- Baum Bestand
- Baum neu
  Die genaue Lage wird örtlich geprüft.
- Strauch neu
- Grünfläche neu
  hier dargestellt:
  Flächen unter neuen Bäumen
- Baumschutzeinrichtungen
  (Holzpoller mit Querbalken)
- Wurzelschutzfolien/-platten

Die genaue Lage der Versorgungstrasse und Entwässerungsleitungen ist vor Ausführung der Arbeiten zu prüfen.

x 88.48 Höhe Bestand
x 88.59 Höhe neu

Ansicht Baumauswahl Herbstfärbung





Abbildung Tilia tomentosa
(Quelle: BRUNSonline [online] Homepage: URL:https://www.bruns.de, Abbildungen: Tilia_tomentosa_1999_6019-r2-850x850-proportionalsmallest.jpg und TTO_Sol_baum_4xv_150-200x20-25x400-500_R_BRE93_2_16_06_09_29672-r2-350x350-proportionalsmallest.jpg [Stand 19.08.25])

ÄNDERUNG / ERGÄNZUNG DATUM GEZ.

DATUM 20.02.2026

PROJEKT
ENTSIEGLUNGSMAßNAHMEN
INNENSTADT

55126 MAINZ

PLAN-NR. 67 2813-001/ 3.1

LEISTUNGSPHASE / PLANINHALT

Vorabzug

ENTWURFSPLANUNG
BARBAROSSARING

MASSSTAB 1:200

BEARBEITUNG RUF
ABTEILUNGSLEITUNG
AMTSLEITUNG

GESCHWISTER - SCHOLL - STR. 4 55131 MAINZ
GRÜN- UND UMWELTAMT

Grundriss neue Grünflächen (ca. 135qm gesamt):
Bepflanzung mit mehrstämmigem Kleinbaum (Zierapfel) und einzelnen Sträuchern, sowie Bodendeckern und Stauden

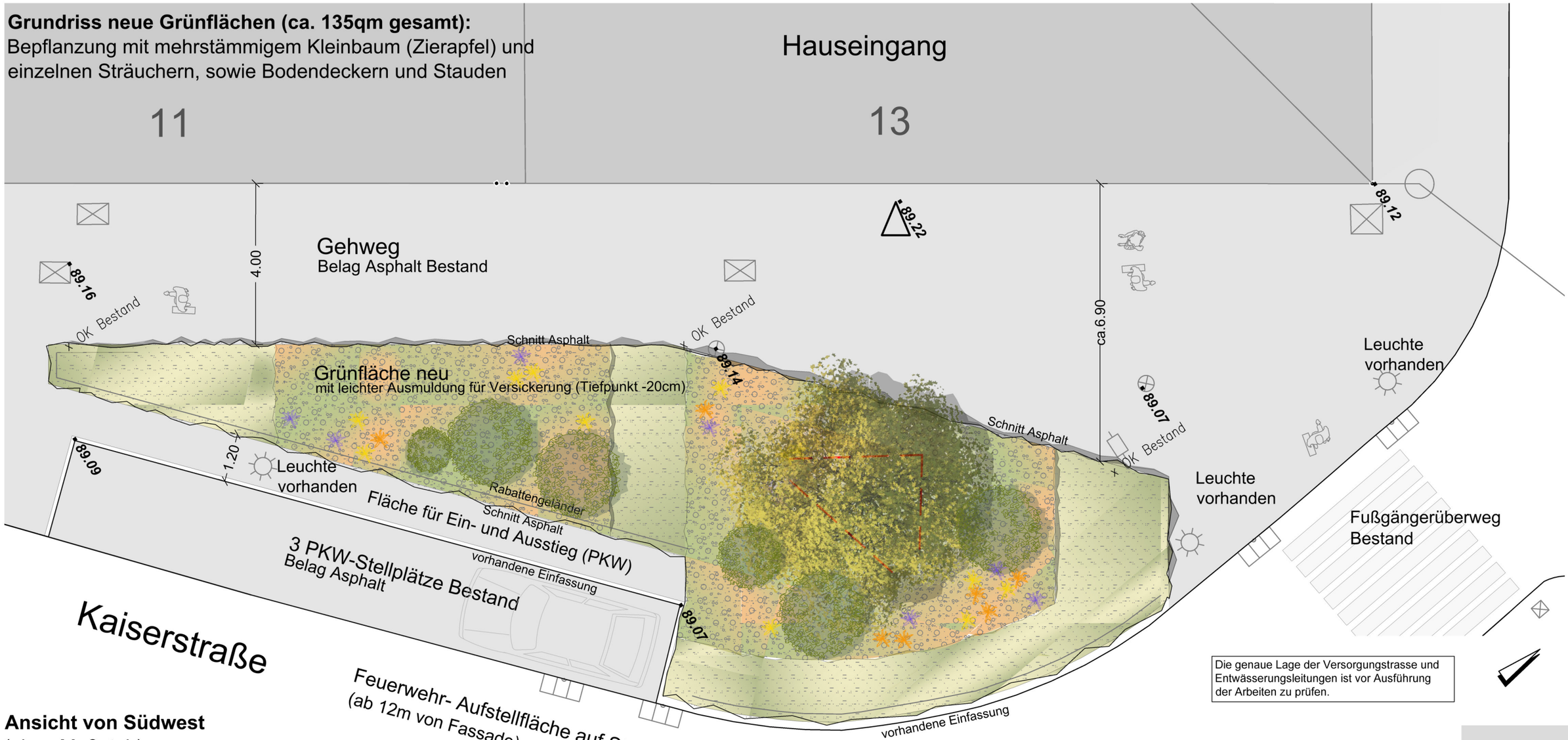

Ansicht von Südwest
(ohne Maßstab)



Ansicht Baumauswahl
Malus toringo sargentii 'Veredlung'



Abbildung Beispiel Malus toringo und sargentii
(Quelle: BRUNSonline [online] Homepage: URL:https://www.bruns.de, Abbildung: MSAS_Bluete_06_05_05_175-r3-850x850-proportionalsmallest.jpg und MTOR_Schirmform_6xv_200-300x350-400_O-624_26_05_2016_wr_44815-r2-850x850-proportionalsmallest.jpg[Stand 05.01.26])

Legende

Baum neu

Strauch neu

Grünfläche neu

Wurzelschutz

x 122.20
Höhe Planung
▪ *122.85*
Höhe Bestand

Die genaue Lage der Versorgungstrasse und Entwässerungsleitungen ist vor Ausführung der Arbeiten zu prüfen.

ÄNDERUNG / ERGÄNZUNG	DATUM	GEZ.

DATUM 20.02.2026

PROJEKT
ENTSIEGLUNGSMAßNAHMEN
INNENSTADT

55126 MAINZ — PLAN-NR. 67 2801-024/3.3

LEISTUNGSPHASE / PLANINHALT

ENTWURFSPLANUNG
KAISERSTRASSE/BOPPSTRASSE

MASSSTAB 1:100

BEARBEITUNG DOTZAUER/ RUF
ABTEILUNGSLEITUNG
AMTSLEITUNG

GESCHWISTER - SCHOLL - STR. 4 55131 MAINZ
GRÜN- UND UMWELTAMT

Grundriss neue Grünfläche (ca. 45qm gesamt):
Bepflanzung mit Baum (Schnurbaum), einzelnen Sträuchern und
in Bändern gepflanzten Kleinsträuchern, Stauden, sowie weiteren Bodendeckern mit Blühaspekt

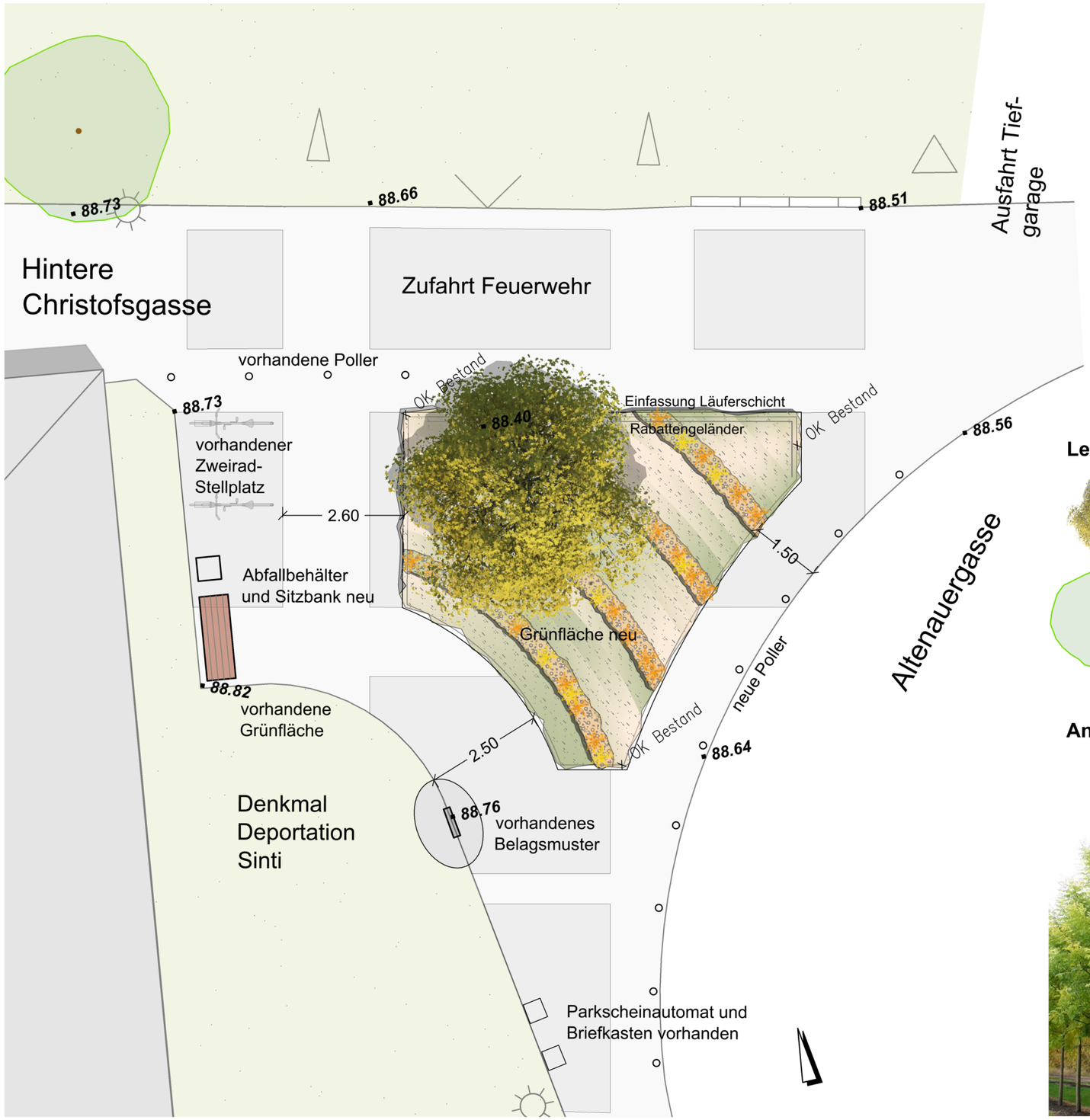

Ansicht von Osten
(ohne Maßstab)



Legende

Baum neu

Baum Bestand

Sitzbank

x 122.20
▪ ***122.85***

Höhe Planung
Höhe Bestand

Die genaue Lage der Versorgungstrasse und Entwässerungsleitungen ist vor Ausführung der Arbeiten zu prüfen.

Ansicht Baumauswahl



Abbildung Sophora japonica 'Regent' (Quelle: BRUNSonline [online] Homepage: URL: https://www.bruns.de, Abbildung SJRE_Sol_baum_5xv_200-300x30-35x500-700_R_HI-HM1030_11_09_08_25090-r2-850x850-proportionalsmallest.jpg[Stand 19.08.25])

ÄNDERUNG / ERGÄNZUNG DATUM GEZ. DATUM 20.02.2026

PROJEKT
ENTSIEGLUNGSMAßNAHMEN
INNENSTADT

55116 MAINZ PLAN-NR. 67 2719-009/ 3.6

LEISTUNGSPHASE / PLANINHALT

ENTWURFSPLANUNG
ALTENAUERGASSE/ HINTERE CHRISTOFSGASSE MASSSTAB 1:100

BEARBEITUNG DOTZAUER/ RUF
ABTEILUNGSLEITUNG
AMTSLEITUNG

GESCHWISTER - SCHOLL - STR. 4 55131 MAINZ
GRÜN- UND UMWELTAMT

Bepflanzung Grünflächen (ca. 248 qm gesamt):
großflächige, ruhige Bodendecker- und Staudenbepflanzung
und einzelnen Sträuchern,
im Bereich von Spielelementen ('Gräsern') und
an Eingang des Gebäudes Nr. 1 größere Gräser

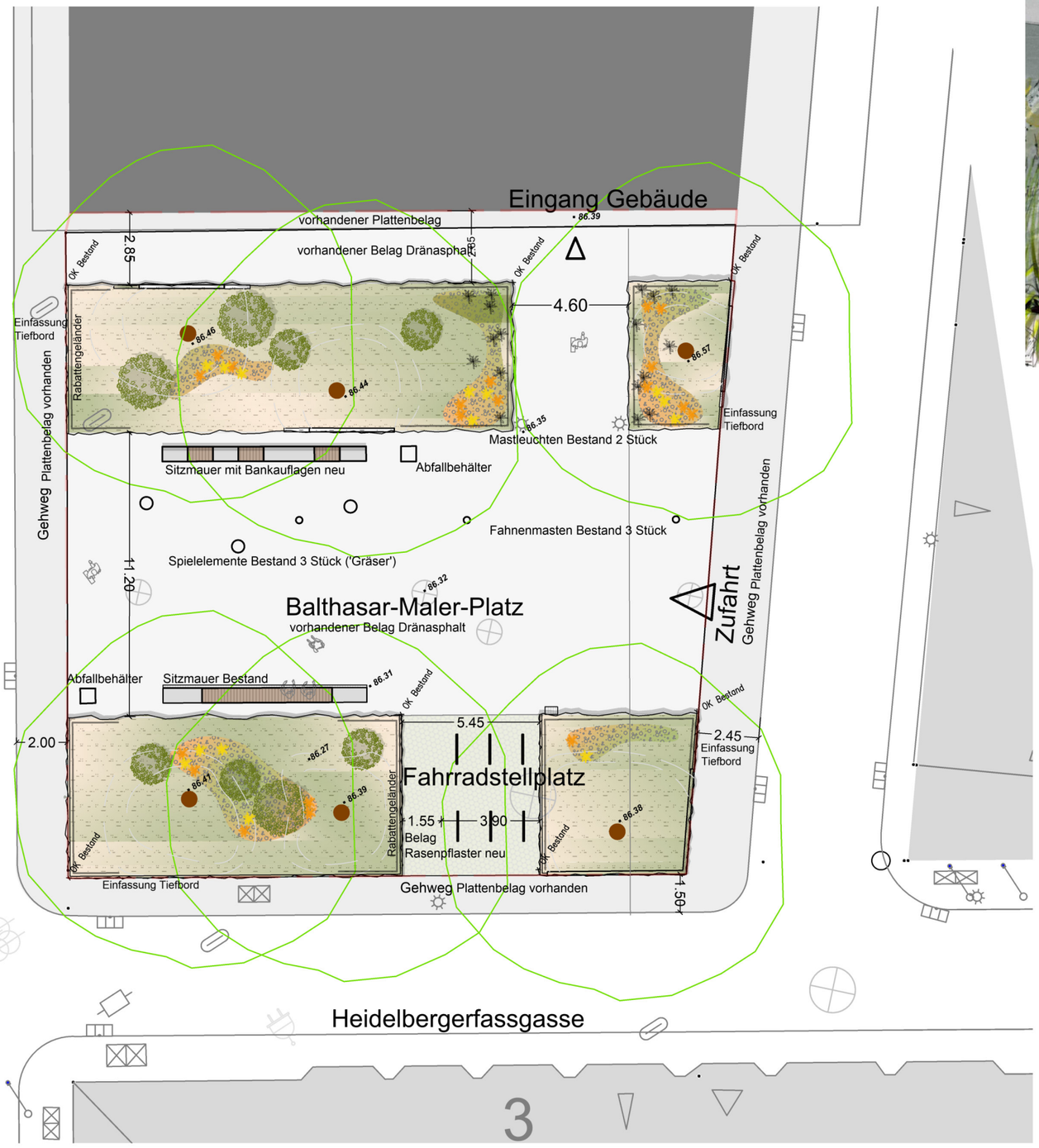



Ansicht von Südwest
(ohne Maßstab)

Legende

Baum Bestand

Großstrauch neu

Grünfläche neu

x 122.20
▪ 122.85

Höhe Planung
Höhe Bestand

Die genaue Lage der Versorgungstrasse und Entwässerungsleitungen ist vor Ausführung der Arbeiten zu prüfen.

ÄNDERUNG / ERGÄNZUNG	DATUM	GEZ.

DATUM 20.02.2026

PROJEKT
ENTSIEGLUNGSMAßNAHMEN
INNENSTADT

55126 MAINZ — PLAN-NR. 67 2701-053/ 3.3

LEISTUNGSPHASE / PLANINHALT

ENTWURFSPLANUNG
BALTHASAR-MALER-PLATZ — MASSSTAB 1:200

BEARBEITUNG DOTZAUER/ RUF
ABTEILUNGSLEITUNG
AMTSLEITUNG

GESCHWISTER - SCHOLL - STR. 4 55131 MAINZ
GRÜN- UND UMWELTAMT

Grundriss neue Grünfläche (ca. 66qm gesamt):
Bepflanzung mit niedrigen Bodendeckernund Stauden

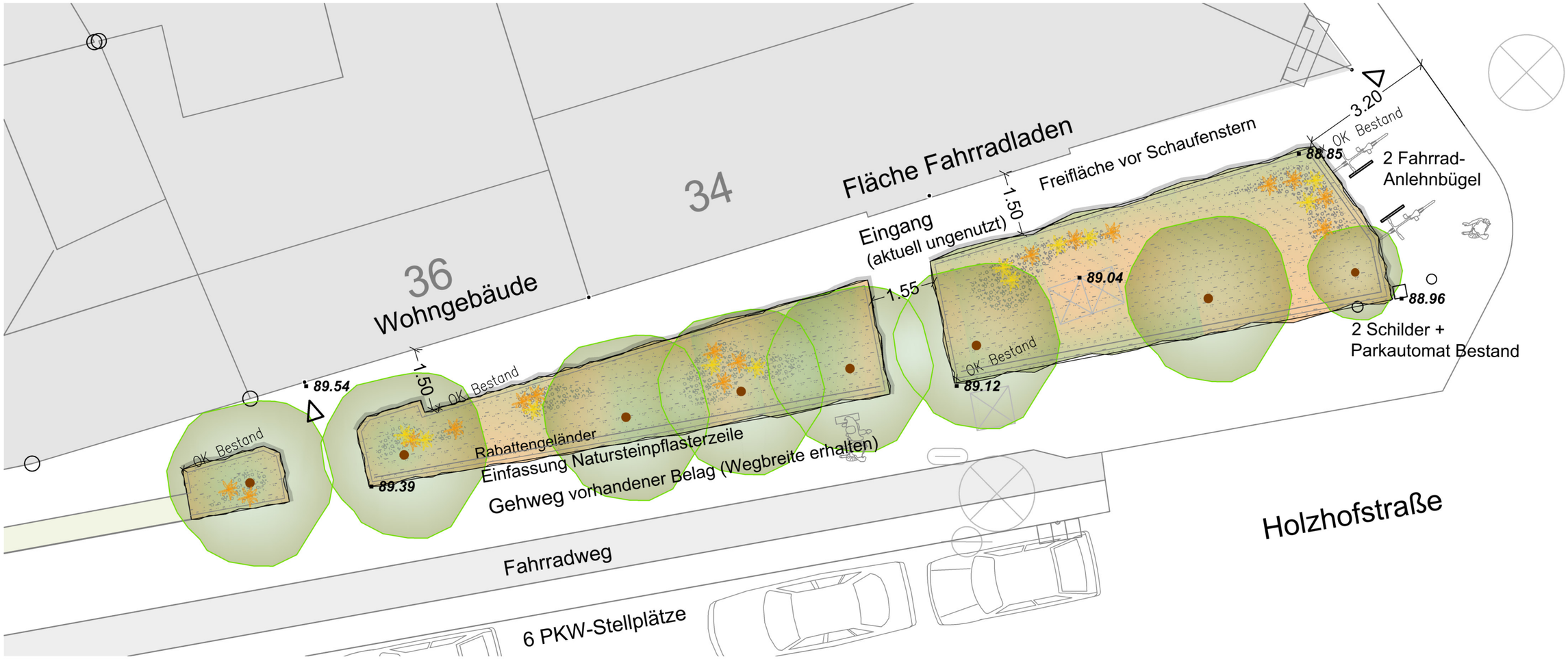

Ansicht von Süden
(ohne Maßstab)



Legende

Baum Bestand

Grünfläche neu

x 122.20 Höhe Planung
▪ *122.85* Höhe Bestand

Die genaue Lage der Versorgungstrasse und Entwässerungsleitungen ist vor Ausführung der Arbeiten zu prüfen.

ÄNDERUNG / ERGÄNZUNG	DATUM	GEZ.	DATUM	20.02.2026

PROJEKT
ENTSIEGLUNGSMAßNAHMEN
INNENSTADT

55126 MAINZ — PLAN-NR. 67 2701-054/ 3.9

LEISTUNGSPHASE / PLANINHALT

ENTWURFSPLANUNG
SCHÖNBORNSTRASSE/ HOLZHOFSTRASSE — MASSSTAB 1:100

BEARBEITUNG DOTZAUER/ RUF
ABTEILUNGSLEITUNG
AMTSLEITUNG

GESCHWISTER - SCHOLL - STR. 4 55131 MAINZ
GRÜN- UND UMWELTAMT

Stadtplanungsamt Mainz zu



Alle Maße sind vor Ort zu prüfen!

Alle Baumstandorte sind vor Ort zu prüfen und an den Leitungsbestand anzupassen!

Landeshauptstadt
Mainz

Umgestaltung öffentlicher Raum -
Bereich Reichklarastraße/Ecke Flachsmarkstraße

Gestaltungsplan inkl. Maße

M 1:200

Stadtplanungsamt Mainz

SG Städtebau, Stadtbildpflege,
Öffentliche Beleuchtung