

**Grundriss neue Grünflächen M1:200 (ca. 168qm gesamt):**  
 Bepflanzung mit Bäumen (Silberlinden) und mehrstämmigen, einzelnen Sträuchern, sowie Bodendeckern und Stauden



**Legende**

-  Baum Bestand
-  Baum neu  
Die genaue Lage wird örtlich geprüft.
-  Strauch neu
-  Grünfläche neu  
hier dargestellt:  
Flächen unter neuen Bäumen
-  Baumschutzeinrichtungen  
(Holzpoller mit Querbalken)
-  Wurzelschutzfolien/-platten

Die genaue Lage der Versorgungstrasse und Entwässerungsleitungen ist vor Ausführung der Arbeiten zu prüfen.

x 88.48 Höhe Bestand  
 x 88.59 Höhe neu

**Ansicht Baumauswahl**



**Herbstfärbung**



Abbildung *Tilia tomentosa*  
 (Quelle: BRUNOnline [online]  
 Homepage: URL:https://  
 www.brun.de, Abbildungen:  
 Tilia\_tomentosa\_1999\_6019-r2-850x850-  
 proportionalsmallest.jpg und  
 TTO\_Sol\_baum\_4xv\_150-200x20-25x400-  
 500\_R\_BRE93\_2\_16\_06\_09\_29672-r2-  
 350x350-proportionalsmallest.jpg  
 [Stand 19.08.25])

ÄNDERUNG / ERGÄNZUNG	DATUM	GEZ.	DATUM
			20.02.2026

PROJEKT  
 ENTSIEGLUNGSMABNAHMEN  
 INNENSTADT

55126 MAINZ PLAN-NR. 67 2813-001/ 3.1

LEISTUNGSPHASE / PLANINHALT

ENTWURFSPLANUNG  
 BARBAROSSARING

**Vorabzug**

MASSSTAB 1:200

BEARBEITUNG RUF  
 ABTEILUNGSLEITUNG  
 AMTSLEITUNG

GESCHWISTER - SCHOLL - STR. 4 55131 MAINZ  
 GRÜN- UND UMWELTAMT

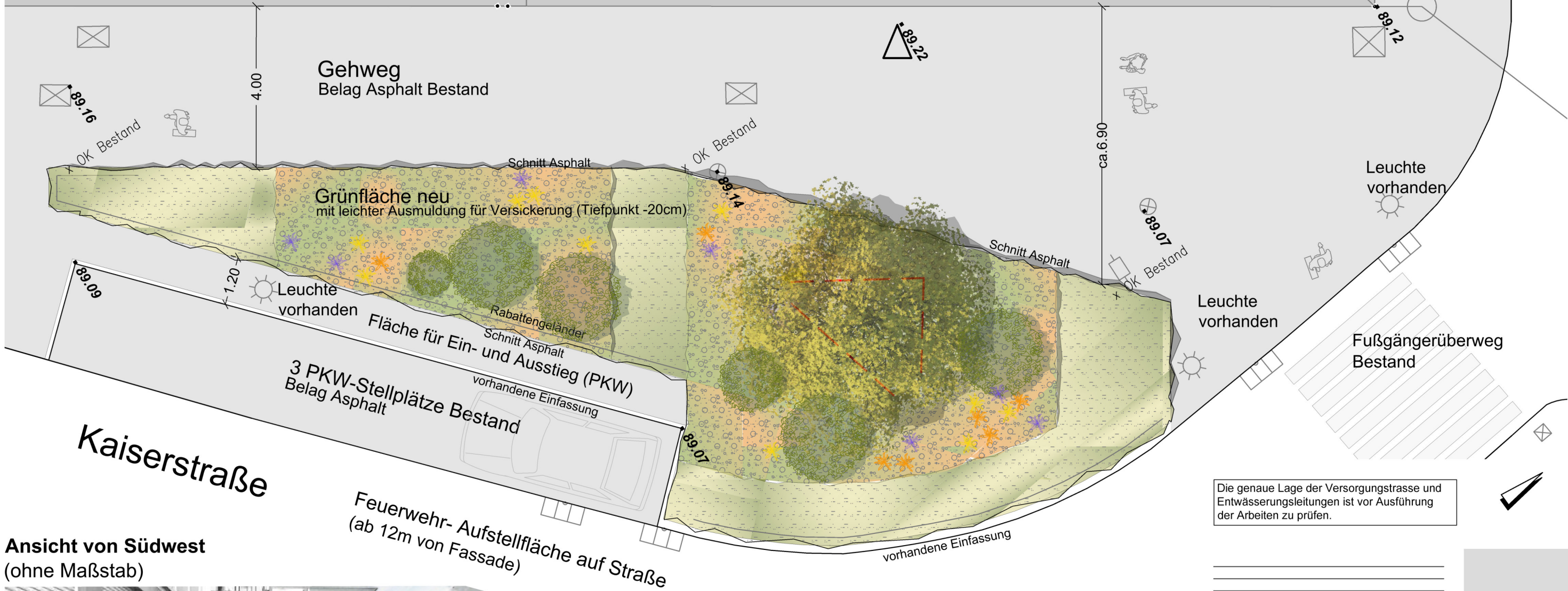


**Grundriss neue Grünflächen (ca. 135qm gesamt):**  
 Bepflanzung mit mehrstämmigem Kleinbaum (Zierapfel) und  
 einzelnen Sträuchern, sowie Bodendeckern und Stauden

Hauseingang

11

13



Die genaue Lage der Versorgungsstrasse und Entwässerungsleitungen ist vor Ausführung der Arbeiten zu prüfen.

**Ansicht von Südwest**  
(ohne Maßstab)



**Ansicht Baumauswahl**  
 Malus toringo sargentii 'Veredlung'



Abbildung Beispiel Malus toringo und sargentii  
 (Quelle: BRUNSONline [online] Homepage: URL:https://www.brunsonline.de, Abbildung: MSAS\_Bluete\_06\_05\_05\_175-r3-850x850-proportionalmallest.jpg und MTOR\_Schirmform\_6xv\_200-300x350-400\_O-624\_26\_05\_2016\_wr\_44815-r2-850x850-proportionalmallest.jpg[Stand 05.01.26])

- Legende**
- Baum neu
  - Strauch neu
  - Grünfläche neu
  - Wurzelschutz
  - Höhe Planung
  - Höhe Bestand

x 122.20  
 • 122.85

ÄNDERUNG / ERGÄNZUNG	DATUM	GEZ.	DATUM
			20.02.2026
PROJEKT			
ENTSIEGLUNGSMABNAHMEN			
INNENSTADT			
55126 MAINZ		PLAN-NR. 67 2801-024/3.3	
LEISTUNGSPHASE / PLANINHALT			
ENTWURFSPLANUNG			
KAISERSTRASSE/BOPPSTRASSE			
BEARBEITUNG		DOTZAUER/ RUF	
ABTEILUNGSLEITUNG			
AMTSLEITUNG			
GESCHWISTER - SCHOLL - STR. 4		55131 MAINZ	
GRÜN- UND UMWELTAMT			



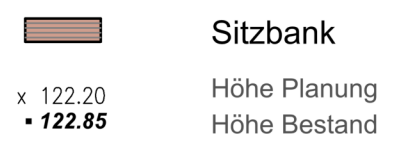

**Grundriss neue Grünfläche (ca. 45qm gesamt):**

Bepflanzung mit Baum (Schnurbaum), einzelnen Sträuchern und in Bändern gepflanzten Kleinsträuchern, Stauden, sowie weiteren Bodendeckern mit Blühaspekt

**Ansicht von Osten**  
(ohne Maßstab)



**Legende**



Die genaue Lage der Versorgungstrasse und Entwässerungsleitungen ist vor Ausführung der Arbeiten zu prüfen.

**Ansicht Baumauswahl**



Abbildung Sophora japonica 'Regent' (Quelle: BRUNSONline [online] Homepage: URL: <https://www.brunsonline.de>, Abbildung SJRE\_Sol\_baum\_5xv\_200-300x30-35x500-700\_R\_HI-HM1030\_11\_09\_08\_25090-r2-850x850-proportionalmallest.jpg[Stand 19.08.25])

ÄNDERUNG / ERGÄNZUNG	DATUM	GEZ.	DATUM	20.02.2026
PROJEKT				
ENTSIEGLUNGSMABNAHMEN INNENSTADT				
55116 MAINZ			PLAN-NR. 67 2719-009/ 3.6	
LEISTUNGSPHASE / PLANINHALT				
ENTWURFSPLANUNG ALTENAUERGASSE/ HINTERE CHRISTOFSGASSE				
BEARBEITUNG				DOTZAUER/ RUF
ABTEILUNGSLEITUNG				
AMTSLEITUNG				
GESCHWISTER - SCHOLL - STR. 4			55131 MAINZ	
<b>GRÜN- UND UMWELTAMT</b>				



**Bepflanzung Grünflächen (ca. 248 qm gesamt):**  
 großflächige, ruhige Bodendecker- und Staudenbepflanzung  
 und einzelnen Sträuchern,  
 im Bereich von Spielelementen ('Gräsern') und  
 an Eingang des Gebäudes Nr. 1 größere Gräser



**Ansicht von Südwest**  
 (ohne Maßstab)



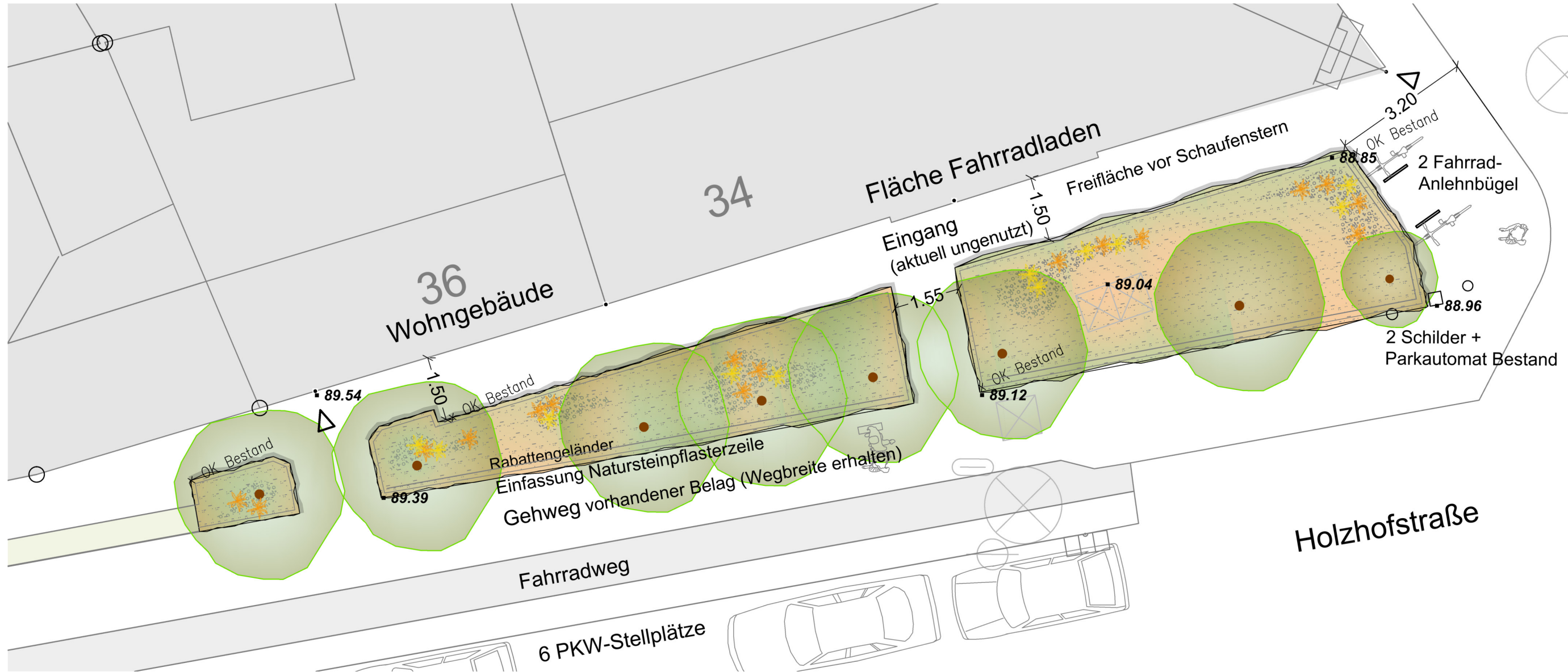
**Legende**

- Baum Bestand
- Großstrauch neu
- Grünfläche neu
- x 122.20  
 • 122.85  
 Höhe Planung  
 Höhe Bestand

Die genaue Lage der Versorgungsstrasse und Entwässerungsleitungen ist vor Ausführung der Arbeiten zu prüfen.

ÄNDERUNG / ERGÄNZUNG	DATUM	GEZ.	DATUM
			20.02.2026
PROJEKT ENTSIEGLUNGSMASSNAHMEN INNENSTADT			
55126 MAINZ		PLAN-NR. 67 2701-053/ 3.3	
LEISTUNGSPHASE / PLANINHALT			
ENTWURFSPLANUNG BALTHASAR-MALER-PLATZ			MASSSTAB 1:200
BEARBEITUNG	DOTZAUER/ RUF		
ABTEILUNGSLEITUNG			
AMTSLEITUNG			
GESCHWISTER - SCHOLL - STR. 4		55131 MAINZ	
GRÜN- UND UMWELTAMT			

**Grundriss neue Grünfläche (ca. 66qm gesamt):**  
 Bepflanzung mit niedrigen Bodendeckern und Stauden



**Ansicht von Süden**  
(ohne Maßstab)



**Legende**

-  Baum Bestand
-  Grünfläche neu
- x 122.20 Höhe Planung
- 122.85 Höhe Bestand

Die genaue Lage der Versorgungsstrasse und Entwässerungsleitungen ist vor Ausführung der Arbeiten zu prüfen.

Holzhofstraße

ÄNDERUNG / ERGÄNZUNG	DATUM	GEZ.	DATUM
			20.02.2026
PROJEKT			
ENTSIEGLUNGSMABNAHMEN			
INNENSTADT			
55126 MAINZ			PLAN-NR. 67 2701-054/ 3.9
LEISTUNGSPHASE / PLANINHALT			
ENTWURFSPLANUNG			
SCHÖNBORNSTRASSE/ HOLZHOFSTRASSE			
			MASSSTAB 1:100
BEARBEITUNG		DOTZAUER/ RUF	
ABTEILUNGSLEITUNG			
AMTSLEITUNG			
GESCHWISTER - SCHOLL - STR. 4		55131 MAINZ	
GRÜN- UND UMWELTAMT			



Alle Maße sind vor Ort zu prüfen!

Alle Baumstandorte sind vor Ort zu prüfen und an den Leitungsbestand anzupassen!