



Soziale Erhaltungssatzung "Mainz-Neustadt/Mainz-Altstadt-Nord (N 88 S)"



Legende

Sonstige Planzeichen
 Grenze des räumlichen Geltungsbereiches des sozialen Erhaltungsgebiets

Sonstige Darstellung
 Katastergrundlage 1 : 2500

CAD - Planelemente

Planenteil	Dateiname	Stand
Plan, Legende, Layout	Soziale Erhaltungssatzung N 88 S.dwg	14.01.2026
Digitale Stadtgrundkarte	SGK Soziale ES MZ-Neu u. MZ-Alt-Nord UTM.dwg	15.10.2025
Textliche Festsetzungen		

Abstimmung

Am	Ergebnis	Datum	Unterschrift
60 - Bauamt	Kataster geprüft	22.10.2025	gez. Pfetsch

Verfahren

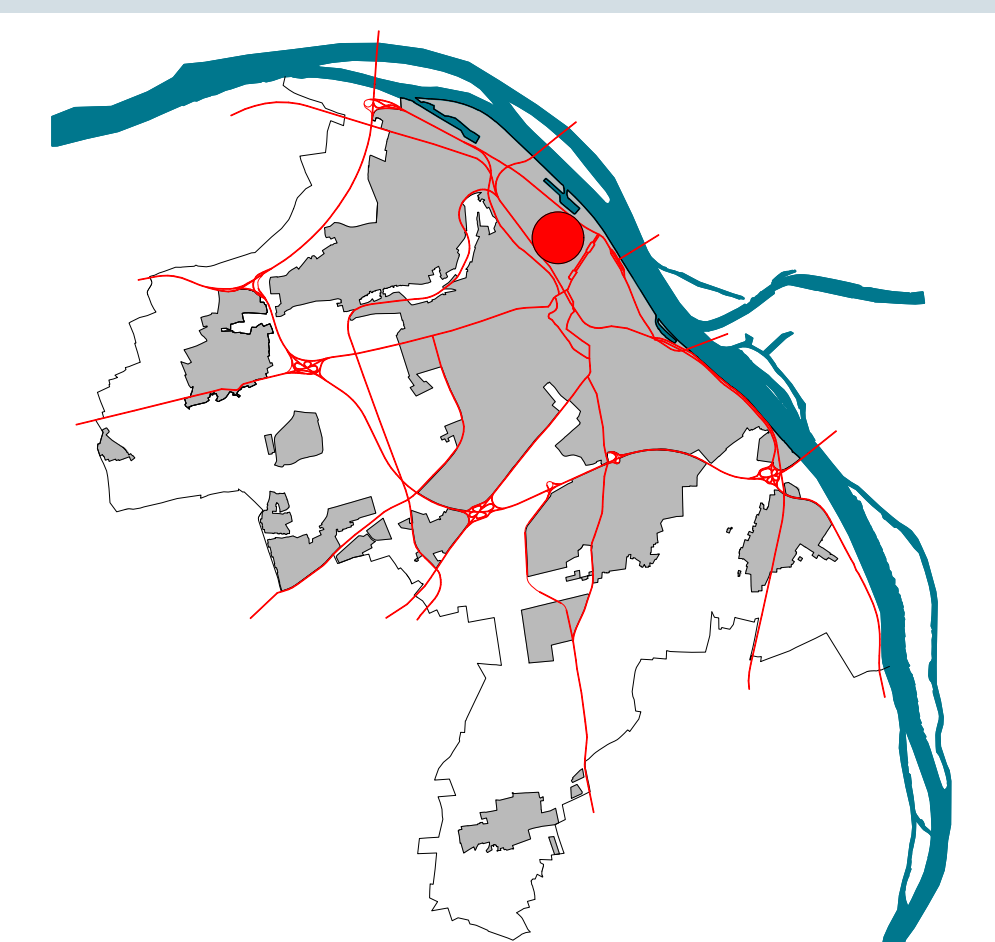
	Genehmigung
1. Auftragsbereichsbeschluss durch den Stadtrat:	15.05.2024
2. Öffentliche Bekanntmachung des Auftragsbereichsbeschlusses:	22.08.2025
3. Veröffentlichung im Internet und öffentliche Auslegung:	Vom 03.09.2025 bis 12.09.2025
4. Satzungsbeschluss durch den Stadtrat:	
5. Ausfertigung:	
6. Inkrafttreten der Erhaltungssatzung:	

Bearbeiter/in	Stum		
	Dogandke		
Zeichner/in	Ehrlich		
Abteilungsleiter	Rosenkranz		
Amtsleiter	Strobach		
Mainz,		Ausgefertigt, Mainz,	
Beigeordnete		Oberbürgermeister	

Landeshauptstadt Mainz
 Stadtplanungsamt
 Soziale Erhaltungssatzung
 Entwurf

N 88 S

"Mainz-Neustadt/Mainz-Altstadt-Nord"



Kartengrundlage ist die Stadtgrundkarte des 60-Bauamt der Stadt Mainz
 Datenbanksatz: 15.10.2025
 *Basiskarte: Liegenschaftskarte der Vermessungs- und Katasterverwaltung

Maßstab 1 : 2500