




M WIE ZUKUNFT – MEINE STRASSENBAHNSTADT

SACHSTAND TEILPROJEKT 1 – BINGER STRASSE

10. September 2025 – Ausschuss für Mobilität

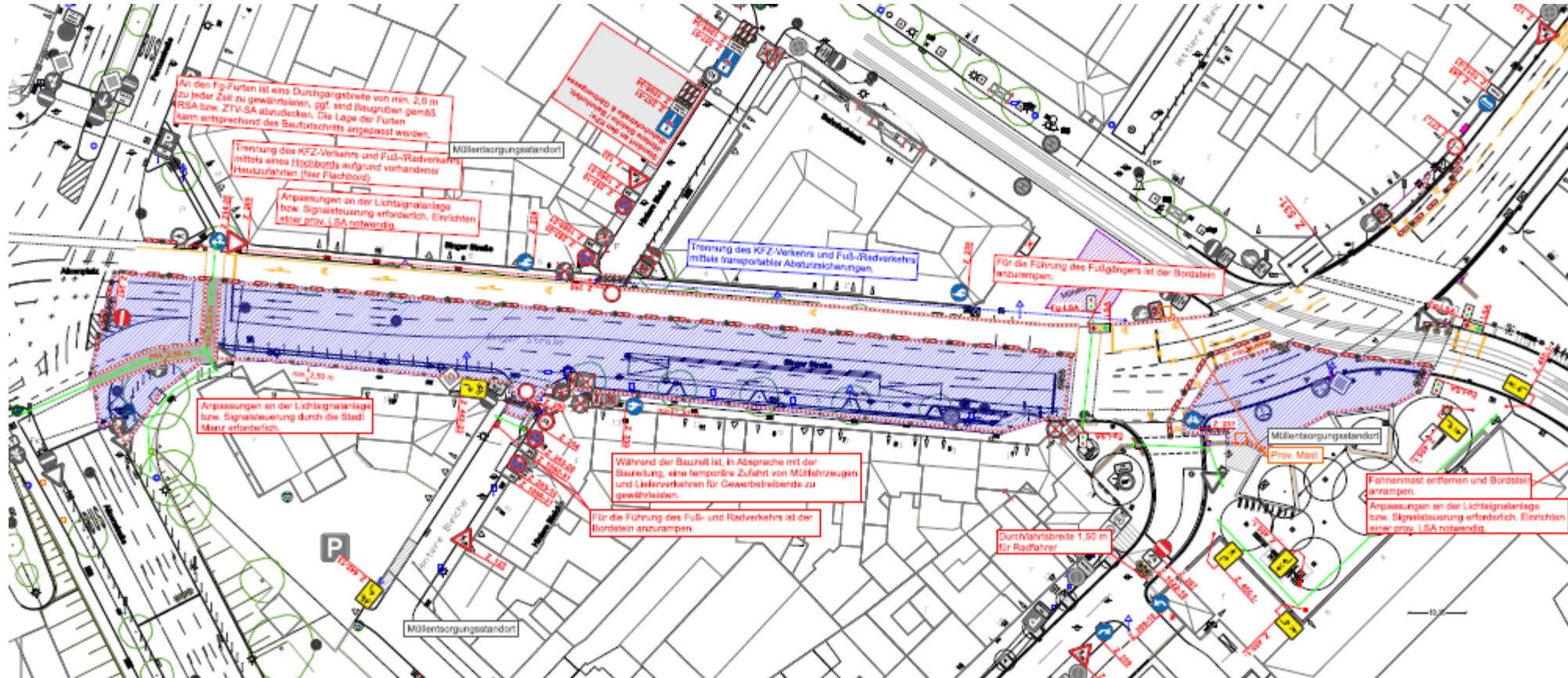
M WIE ZUKUNFT - TP1 – BINGER STRASSE ÜBERSICHT

- ▶ Gleisbauarbeiten am Alicenplatz (Bogen Richtung Hbf-Vorplatz) zum 18.08.2025 beendet
- ▶ Herstellung Lückenschluss Münsterplatz ab Mitte September 2025 (Seitenbereich)
- ▶ Herstellung Masse-Feder-System zur Erschütterungsminderung Gleis- und Tiefbau Binger Straße bis Mitte Oktober 2025
- ▶ Sanierung Übergangskonstruktionen, Gleisbau Alicenbrücke (Brückenmitte) und Fahrleitungsbau bis Ende Oktober 2025 (Ende Schienenersatzverkehr, KW43)
- ▶ Sanierung Übergangskonstruktionen Straßenbereich stadteinwärts ab Ende Oktober 2025
- ▶ Herstellung Gleisverbindung Alicenplatz ab Ende Oktober 2025



M WIE ZUKUNFT - TP1 – BINGER STRASSE

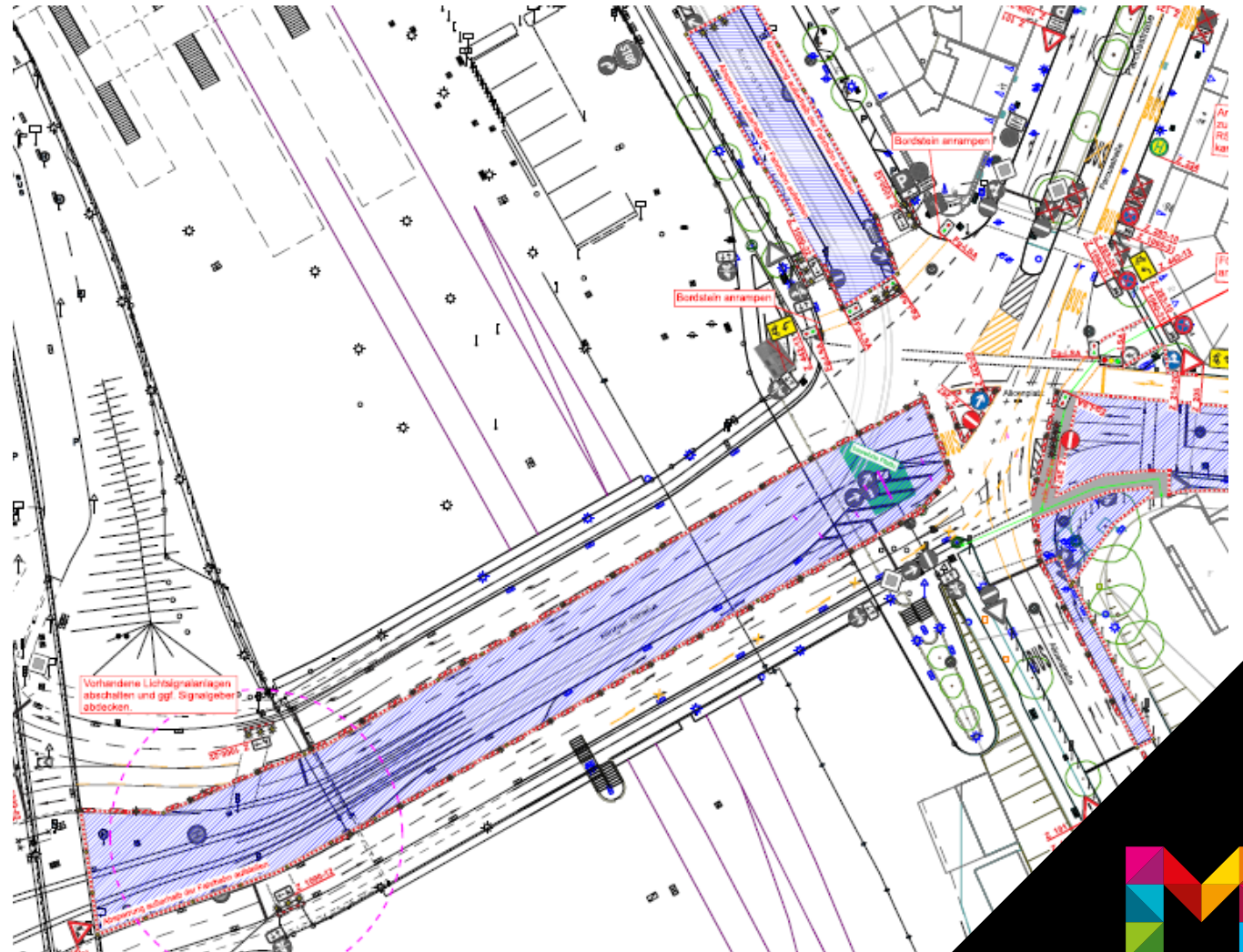
MITTE SEPTEMBER 2025



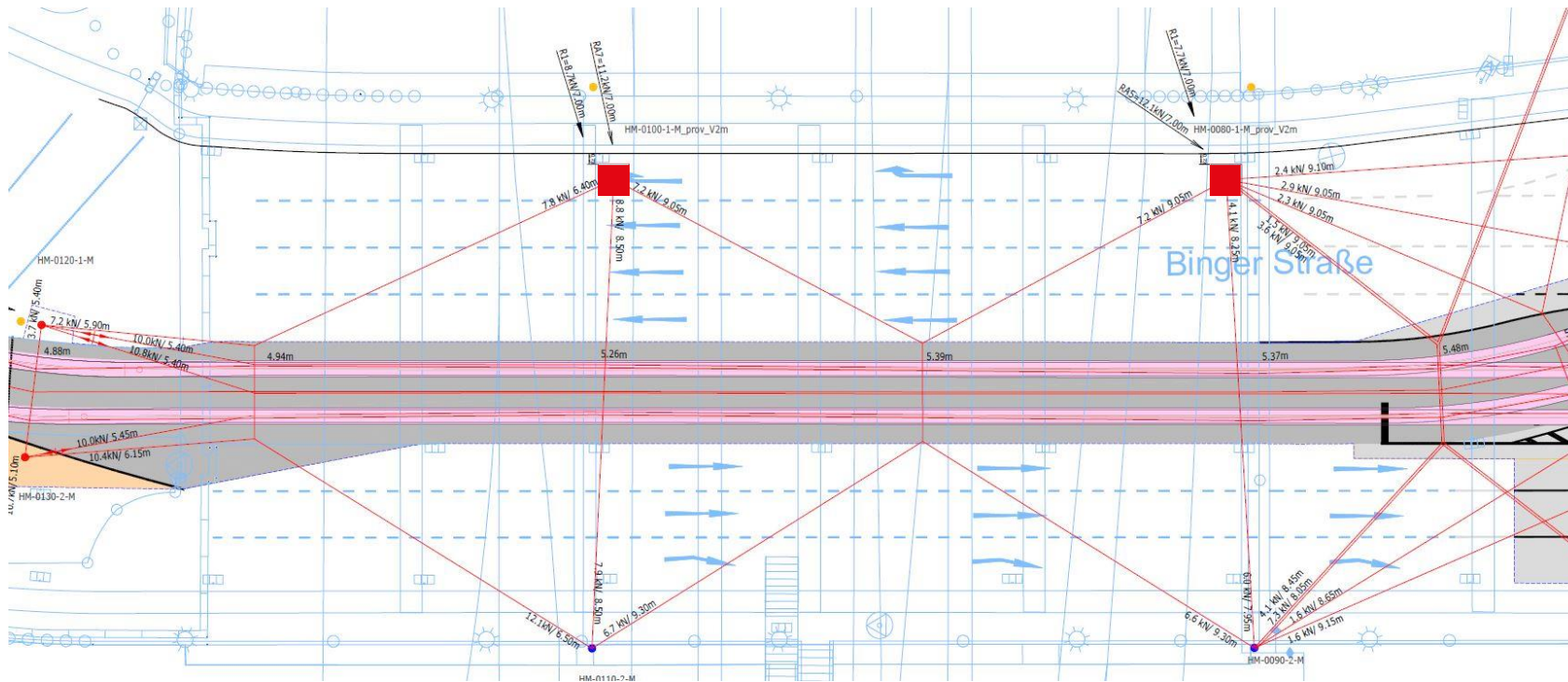
- Herstellung Masse-Feder-System
- Verkehrswegebau
- Aufbau Fahrleitungsmaste

M WIE ZUKUNFT – TP1 BINGER STRASSE BIS ENDE SCHIENENERSATZVERKEHR OKT. 2025 – KW43

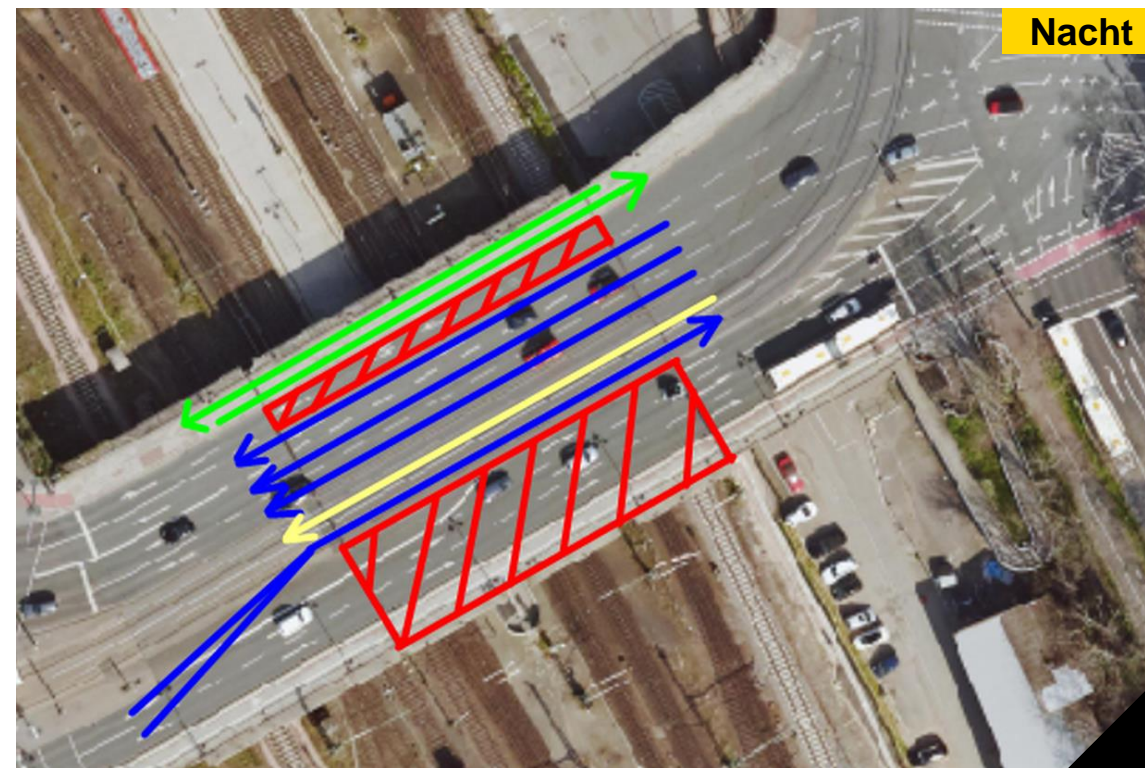
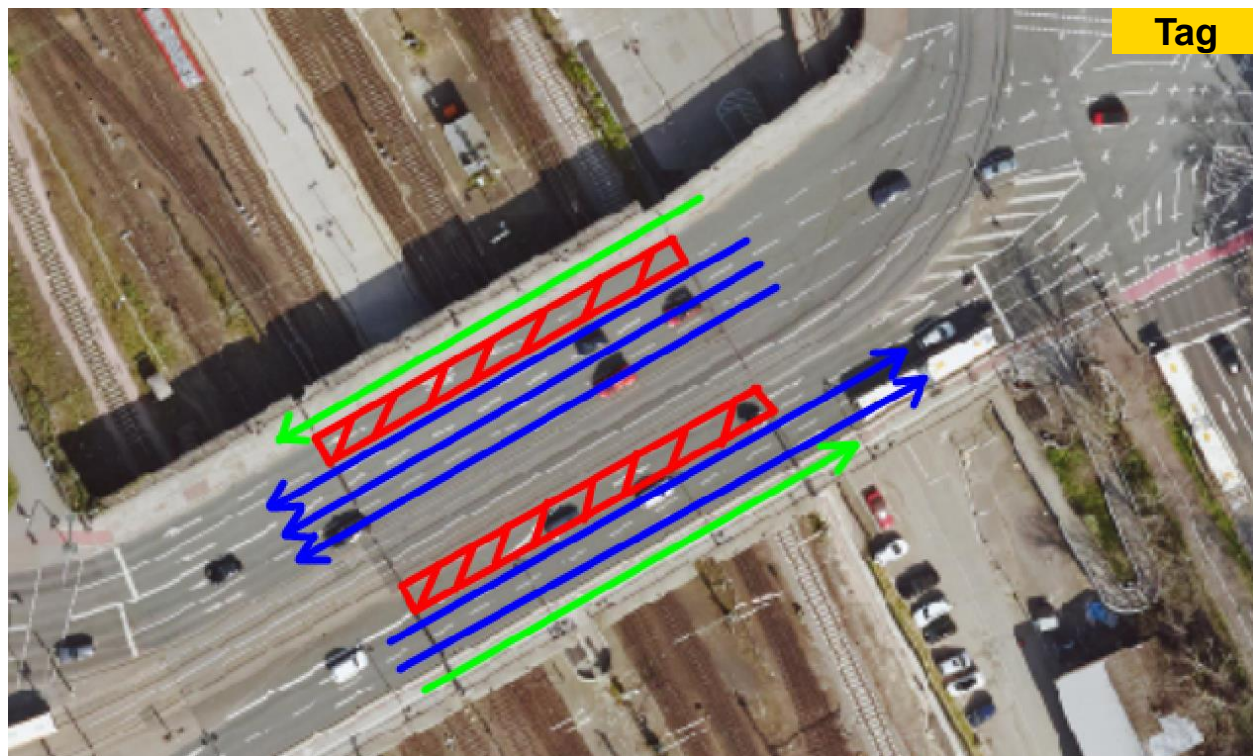
- ▶ Sanierung Übergangskonstruktionen (Brückenmitte)
- ▶ Tief- und Gleisbau Alicenbrücke (Brückenmitte)
- ▶ Fahrleitungsbau



M WIE ZUKUNFT – TP1 BINGER STRASSE PROVISORIUM ALICENBRÜCKE (NORD)


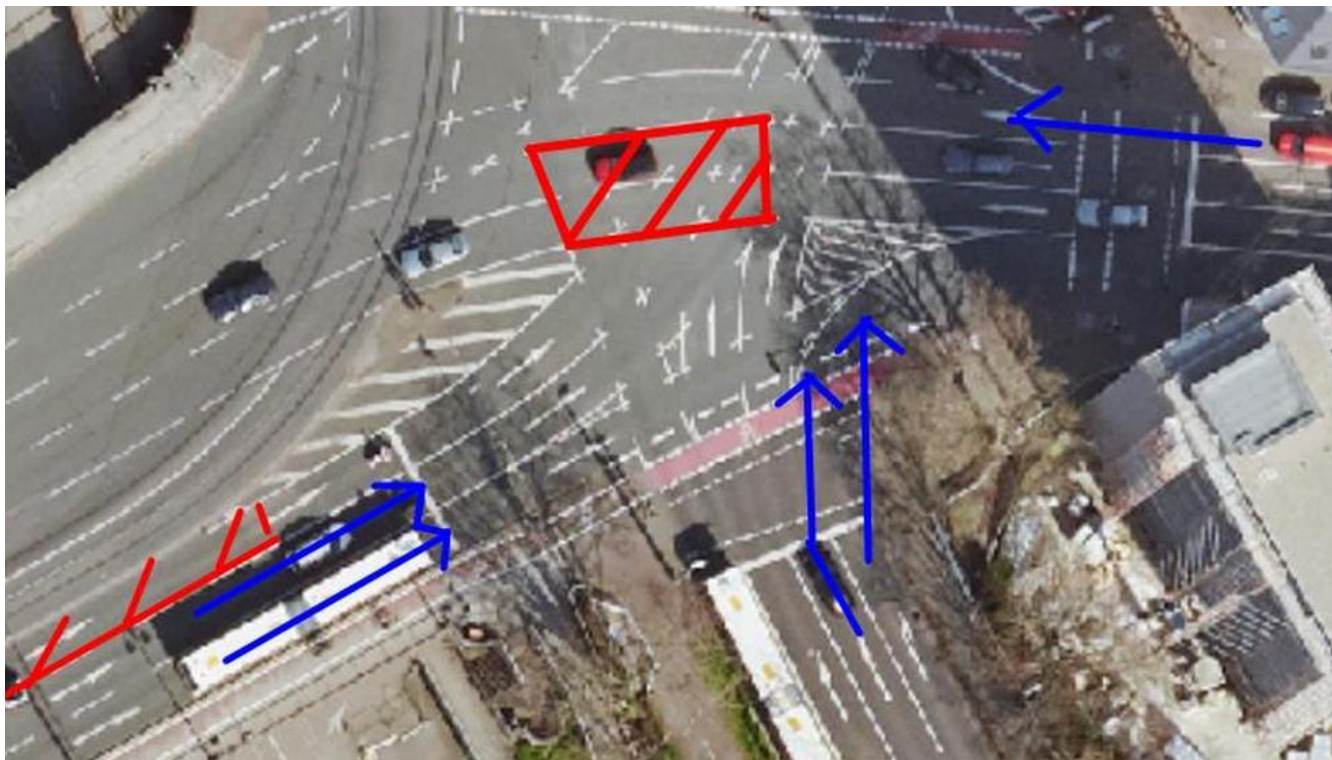


M WIE ZUKUNFT – TP1 BINGER STRASSE AB ENDE OKTOBER 2025



- Nordseite: Drei Fahrspuren offen
- Südseite: Tags zwei Fahrspuren offen
- Südseite: Nachtarbeit von 21:00-05:00 Uhr, alle Fahrspuren gesperrt, Umleitung über die Gleistrasse
- Bauzeit Sanierung Übergangsstruktur: ca. 6 Wochen

M WIE ZUKUNFT – TP1 BINGER STRASSE AB ENDE OKTOBER 2025



- Baufeld ab in 2 Abschnitten
- Stadtauswärtiger Verkehr nicht betroffen
Stadteinwärts jeweils 2 Fahrspuren offen

KONTAKTIEREN SIE UNS!

Mainzer Verkehrsgesellschaft mbH

Philippé Semma

Mozartstraße 8

55118 Mainz

Tel.: 0151 125 49 433

Mail: philippe.semma@mainzer-mobilitaet.de

Web: www.mainzer-mobilitaet.de

www.m-wie-zukunft.de

