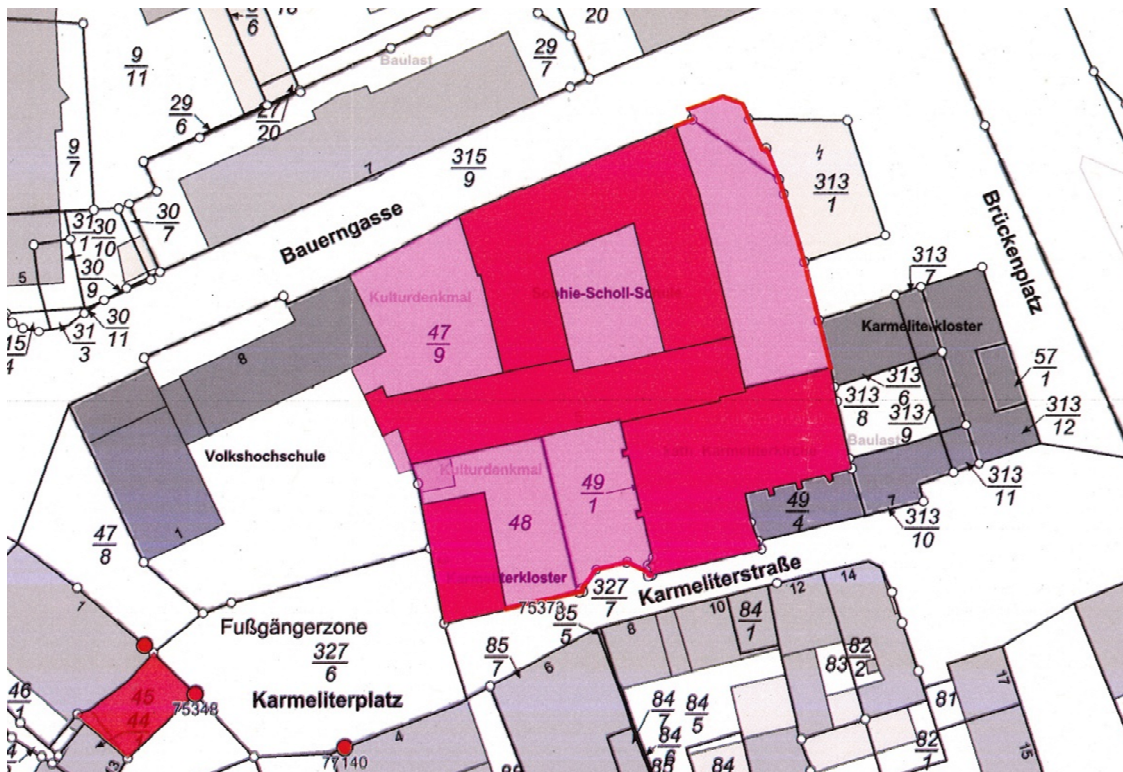


Mainz, Karmeliterstraße 5/Karmeliterplatz1, 3/Bauerngasse

Kath. Karmeliterkirche, ehem. Karmeliterkloster und Karmeliterschule
Erweiterung des Schutzzumfangs zur baulichen Gesamtanlage



Kartierung bauliche Gesamtanlage Schutzzumfang; GDKE



Karmeliterkirche, Karmeliterschule, Ostseite

Bauamt, Abteilung Denkmalpflege

15.07.2025



Barockportal Karmeliterstraße



Türrelief Karmelitterschule, Bauerngasse



Karmelitterschule, Bauerngasse



Karmeliter Schule, östlicher Schulhof



Karmeliter Schule, kleine Turnhalle (Aula)



Verdachung Hofausgang Ost



Karmelitschule, Treppenhaus



Geländerdetail



Treppenhaus, Motivreliefs



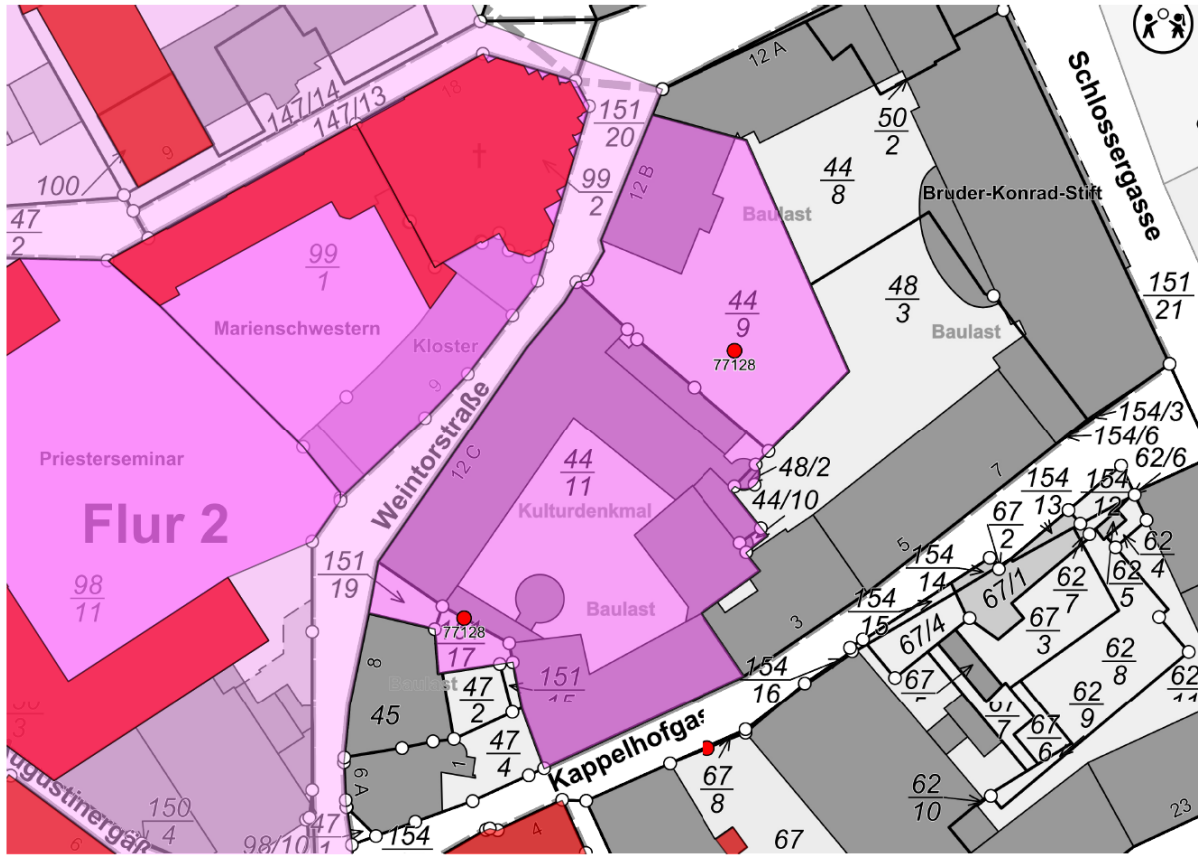
Karmelitschule, mittlerer Schulhof



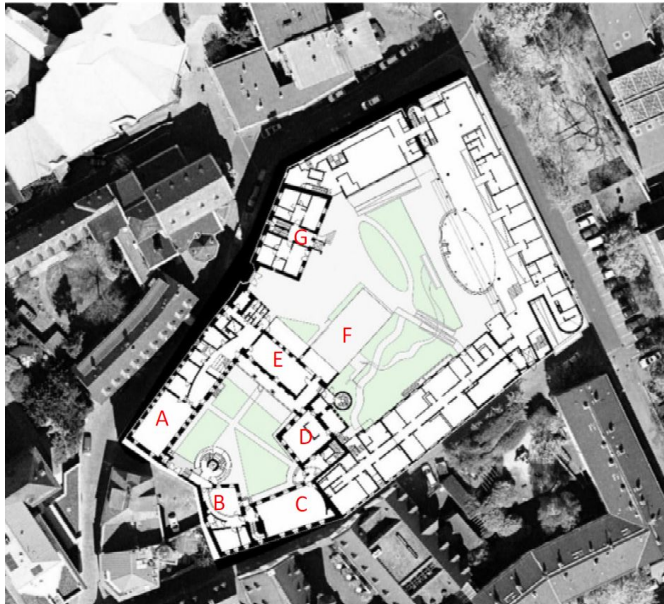
Detail Frosch-Brunnen

Mainz, Weintorstraße 12 b/12c

Ehem. Hospital „Zum Floß“



Kartierung Kulturdenkmal; GDKE



Lageplan mit Legende Bauteile



Bauteil A



Bauteil B und C



Bauteil A



Wappen der Familie Dalberg



Portal zw. Bau A und B



Kopie des Reliefs von Burkhard Zamels mit Allegorie der Laster (Original von 1742 im Landesmuseum Mainz)



Keller Bau C, mittelalterlich