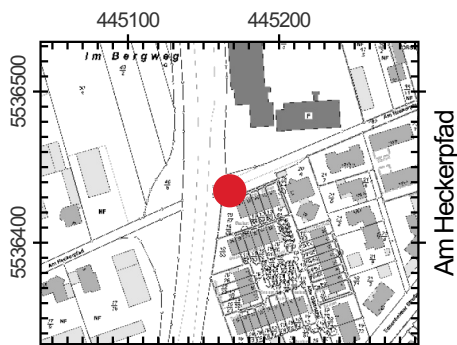


Wertstoffhof

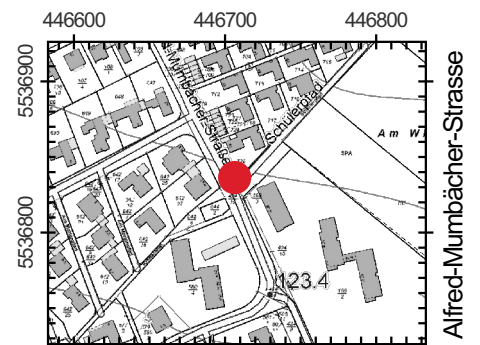
Vorschlag für Standorte für öffentliche Mülleimer an den Übergängen von bewohnten Gebieten in die Felder.



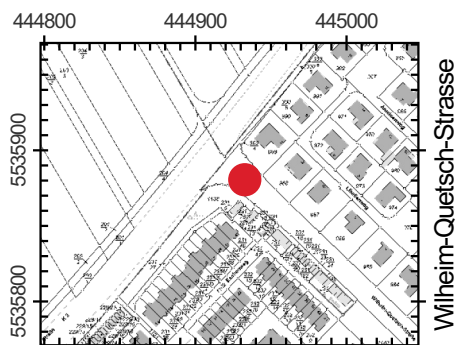
Schaffriesweg



Am Heckerpfad



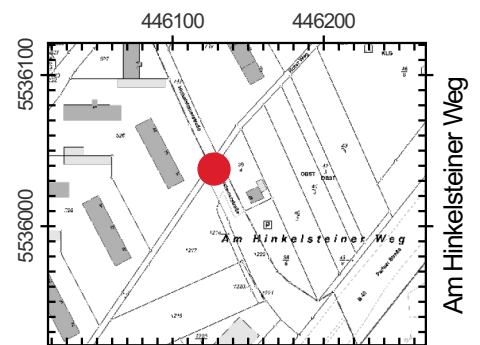
Alfred-Mumbächer-Strasse



Wilhelm-Quetsch-Strasse

Datenquellen:
 WMS RP LiKa
 ©GeoBasis-DE / LVermGeoRP (2025),
 dl-de/by-2-0,
<http://www.lvvermgeo.rlp.de>

Koordinatenbezugssystem:
 ETRS 89 / UTM Zone 32N



Am Hinkelsteiner Weg