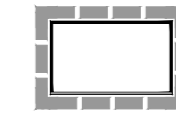


"Mainz-Neustadt und Mainz-Altstadt-Nord" (Verdachtsgebiet 1)



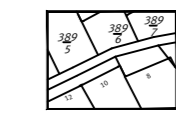
Legende

Sonstige Planzeichen



Grenze des räumlichen Geltungsbereiches des Verdachtsgebietes

Sonstige Darstellung



Katastergrundlage 1 : 2500

CAD - Planelemente

Plantteil	Dateiname	Stand
Plan, Legende, Layout	VG_1_Neust.u.Altst.-Nord A.dwg	22.03.2024
Digitale Stadtgrundkarte	SGK VG_1_Neust.u.Altst.-Nord UTM.dwg	20.03.2024

Abstimmung

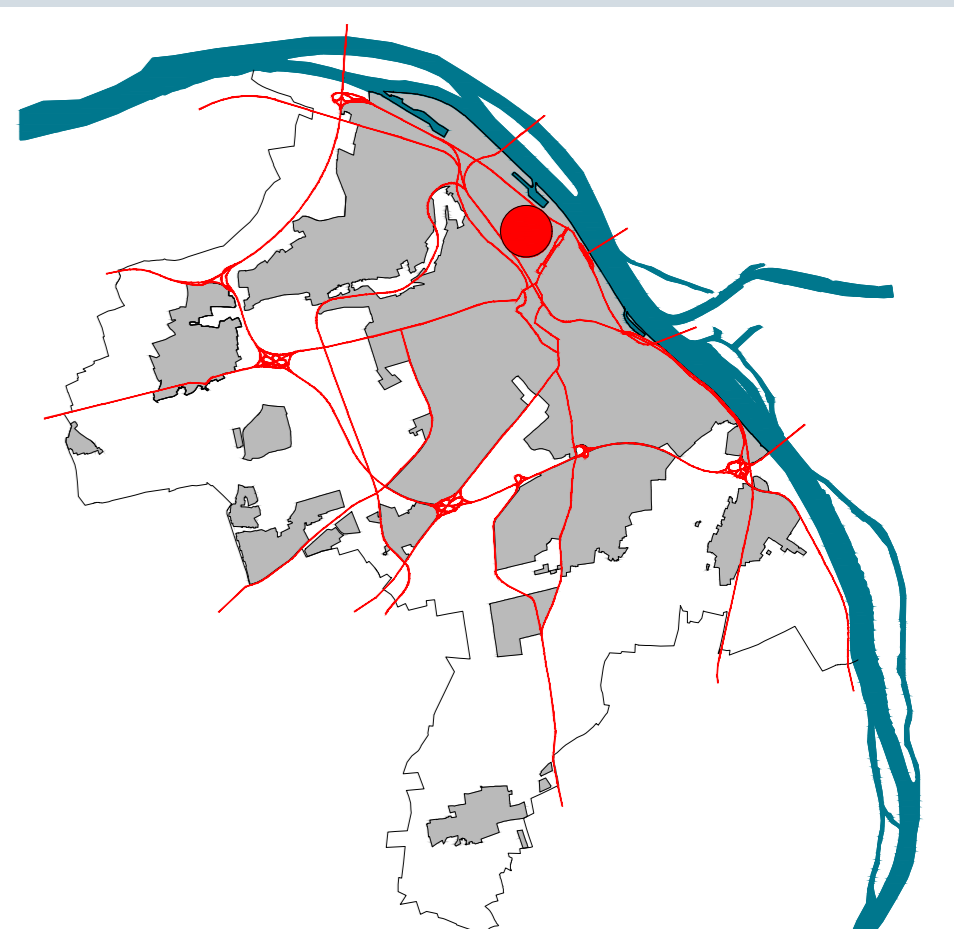
Amt	Ergebnis	Datum	Unterschrift
60 - Bauamt	Kataster geprüft		

Bearbeiter/in	Sturm		
Zeichner/in	Dogandke		
Abteilungsleiter	Ehlich		
Abteilungsleiter	Rosenkranz		
Amtsleiter	Strobach		
Mainz		Ausgefertigt: Mainz	
Beigeordnete		Oberbürgermeister	

Landeshauptstadt Mainz
 Stadtplanungsamt
 Milieuschutzsatzung
 Aufstellungsbeschluss

**"Mainz-Neustadt und
 Mainz-Altstadt-Nord"
 (Verdachtsgebiet 1)**

 Landeshauptstadt
 Mainz



Kartengrundlage ist die Stadtgrundkarte des
 60-Bauamt der Stadt Mainz
 Datenbanksatz: 20.03.2024
 *Basiskarte: Liegenschaftskarte der
 Vermessungs- und Katasterverwaltung"

Maßstab 1 : 2500