









Stadt Mainz

Fortschreibung Lärmaktionsplan 2016

Karte 16

Maßnahmenkatalog

Maßnahmen

-  Fahrbahnsanierung mit lärmarmen Asphalt (Empfehlung)
-  Straßenräumliche Maßnahmen (bereits geplant)
-  Beibehaltung Tempo 30 aus Lärmschutzgründen
-  Tempo 30 bereits geplant
-  Anordnung Tempo 30 ganztags
-  Anordnung Tempo 30 nachts
-  Prüfauftrag Tempo 30 ganztags
-  Prüfauftrag Tempo 30 nachts

Datengrundlage

Korrigierte Eingangsdaten der Lärmkartierung der 4. Runde 2022

Kartengrundlage

Gebäudemodell Lärmkartierung 4. Runde 2022; Wasserflächen, Stadtgrenze FNP Stadt Mainz 2023
Wegenetz © OpenStreetMap-Mitwirkende 2022

Stand

März 2024



LK Argus

LK Argus Kassel GmbH

Querallee 36 • D-34119 Kassel

Tel. 0561.31 09 72 80 • Fax 0561.31 09 72 89

kassel@lk-argus.de • www.lk-argus-kassel.de