








Stadt Mainz

Fortschreibung Lärmaktionsplan 2016

Karte 14

Geschwindigkeiten im Kartierungsnetz Tag und Nacht

Zulässige Höchstgeschwindigkeit

-  30 km/h
-  40 km/h
-  50 km/h
-  50 km/h tags, 30 km/h nachts
-  60 bis 80 km/h
-  Pkw ≥ 100 km/h, Lkw 80 km/h
-  Pkw ≥ 130 km/h

Datengrundlage

Korrigierte Eingangsdaten der
Lärmkartierung der 4. Runde 2022

Kartengrundlage

Gebäudemodell Lärmkartierung 4. Runde 2022;
Wasserflächen, Stadtgrenze FNP Stadt Mainz 2023
Wegenetz © OpenStreetMap-Mitwirkende 2022

Stand November 2023



LK Argus

LK Argus Kassel GmbH

Querallee 36 • D-34119 Kassel

Tel. 0561.31 09 72 80 • Fax 0561.31 09 72 89

kassel@lk-argus.de • www.lk-argus-kassel.de

