








Stadt Mainz



Fortschreibung Lärmaktionsplan 2016

Karte 8

Lärmbetroffenheit nachts (LKZ_{Night}) im Straßenverkehr

Lärmkennziffer LKZ_{Night} > 55 dB(A) auf
100 m Abschnittslänge normiert

-  > 0 bis 25
-  > 25 bis 50
-  > 50 bis 100
-  > 100 bis 200
-  > 200 bis 400
-  > 400
-  Abschnitte ohne Lärmbetroffenheit

-  Krankenhaus > 60 dB(A)
-  Krankenhaus > 55 dB(A)

Datengrundlage

Korrigierte Eingangsdaten der
Lärmkartierung der 4. Runde 2022

Kartengrundlage

Gebäudemodell Lärmkartierung 4. Runde 2022;
Wasserflächen, Stadtgrenze FNP Stadt Mainz 2023
Wegenetz © OpenStreetMap-Mitwirkende 2022

Stand Juli 2023



LK Argus

LK Argus Kassel GmbH

Querallee 36 • D-34119 Kassel

Tel. 0561.31 09 72 80 • Fax 0561.31 09 72 89

kassel@lk-argus.de • www.lk-argus-kassel.de

