





# Stadt Mainz



## Fortschreibung Lärmaktionsplan 2016




Karte 6

**Gesamtlärmbelastung  
Straßen- und Straßenbahnverkehr  
an bewohnten Gebäuden und  
lärmsensiblen Einrichtungen  
nachts ( $L_{Night}$ )**

### Lärmbelastungen nachts ( $L_{Night}$ )

-  > 60 dB(A)
-  > 55 dB(A) ≤ 60 dB(A)
-  > 50 dB(A) ≤ 55 dB(A)
-  ≤ 50 dB(A) oder unbewohnt

-  Krankenhaus > 60 dB(A)
-  Krankenhaus > 55 dB(A)

-  Straßennetz der Lärmkartierung
-  Schallschutzeinrichtungen
-  Straßenbahnnetz der Lärmkartierung

### Datengrundlage

Korrigierte Eingangsdaten der  
Lärmkartierung der 4. Runde 2022

### Kartengrundlage

Gebäudemodell Lärmkartierung 4. Runde 2022;  
Wasserflächen, Stadtgrenze FNP Stadt Mainz 2023  
Wegenetz © OpenStreetMap-Mitwirkende 2022

Stand Juli 2023



**LK Argus**

LK Argus Kassel GmbH

Querallee 36 • D-34119 Kassel

Tel. 0561.31 09 72 80 • Fax 0561.31 09 72 89

kassel@lk-argus.de • www.lk-argus-kassel.de

