





# Stadt Mainz



## Fortschreibung Lärmaktionsplan 2016




Karte 5

**Gesamtlärmbelastung  
Straßen- und Straßenbahnverkehr  
an bewohnten Gebäuden und  
lärmsensiblen Einrichtungen  
nach Schwellenwerten  
ganztags ( $L_{DEN}$ )**

### Lärmbelastungen ganztags ( $L_{DEN}$ )

-  > 70 dB(A)
-  > 65 dB(A) ≤ 70 dB(A)
-  > 60 dB(A) ≤ 65 dB(A)
-  ≤ 60 dB(A) oder unbewohnt

-  Schule/Krankenhaus > 70 dB(A)
-  Schule/Krankenhaus > 65 dB(A)

-  Straßennetz der Lärmkartierung
-  Schallschutzeinrichtungen
-  Straßenbahnnetz der Lärmkartierung

### Datengrundlage

Korrigierte Eingangsdaten der  
Lärmkartierung der 4. Runde 2022

### Kartengrundlage

Gebäudemodell Lärmkartierung 4. Runde 2022;  
Wasserflächen, Stadtgrenze FNP Stadt Mainz 2023  
Wegenetz © OpenStreetMap-Mitwirkende 2022

Stand Juli 2023



# LK Argus

LK Argus Kassel GmbH

Querallee 36 • D-34119 Kassel

Tel. 0561.31 09 72 80 • Fax 0561.31 09 72 89

kassel@lk-argus.de • www.lk-argus-kassel.de

