





Stadt Mainz



Fortschreibung Lärmaktionsplan 2016



Karte 2

Lärmbelastung Straßenverkehr an bewohnten Gebäuden und lärmsensiblen Einrichtungen nachts (L_{Night})

Lärmbelastungen nachts (L_{Night})

-  > 60 dB(A)
-  > 55 dB(A) ≤ 60 dB(A)
-  > 50 dB(A) ≤ 55 dB(A)
-  ≤ 50 dB(A) oder unbewohnt

-  Krankenhaus > 60 dB(A)
-  Krankenhaus > 55 dB(A)

-  Straßennetz der Lärmkartierung
-  Schallschutzeinrichtungen

Datengrundlage

Korrigierte Eingangsdaten der
Lärmkartierung der 4. Runde 2022

Kartengrundlage

Gebäudemodell Lärmkartierung 4. Runde 2022;
Wasserflächen, Stadtgrenze FNP Stadt Mainz 2023
Wegenetz © OpenStreetMap-Mitwirkende 2022

Stand Juli 2023



LK Argus

LK Argus Kassel GmbH

Querallee 36 • D-34119 Kassel

Tel. 0561.31 09 72 80 • Fax 0561.31 09 72 89

kassel@lk-argus.de • www.lk-argus-kassel.de

