





Stadt Mainz


Fortschreibung Lärmaktionsplan 2016


Karte 1


Lärmbelastung Straßenverkehr an bewohnten Gebäuden und lärmsensiblen Einrichtungen nach Schwellenwerten ganztags (L_{DEN})


Lärmbelastungen ganztags (L_{DEN})

-  > 70 dB(A)
-  > 65 dB(A) ≤ 70 dB(A)
-  > 60 dB(A) ≤ 65 dB(A)
-  ≤ 60 dB(A) oder unbewohnt

 + Schule/Krankenhaus > 70 dB(A)

 + Schule/Krankenhaus > 65 dB(A)

 Straßennetz der Lärmkartierung

 Schallschutzeinrichtungen

Datengrundlage

Korrigierte Eingangsdaten der
Lärmkartierung der 4. Runde 2022

Kartengrundlage

Gebäudemodell Lärmkartierung 4. Runde 2022;
Wasserflächen, Stadtgrenze FNP Stadt Mainz 2023
Wegenetz © OpenStreetMap-Mitwirkende 2022

Stand Juli 2023



LK Argus

LK Argus Kassel GmbH

Querallee 36 • D-34119 Kassel

Tel. 0561.31 09 72 80 • Fax 0561.31 09 72 89

kassel@lk-argus.de • www.lk-argus-kassel.de