

Bewohnerparken Hartenberg-Münchfeld

Mombacher Straße / Fritz-Kohl-Straße

Bewohnerparken - Luftbild



Landeshauptstadt
Mainz



Gebietsübersicht

Stadt Mainz
61-Stadtplanungsamt
Abt. Verkehrswesen

01//2024 as/bmz

Bewohnerparken Hartenberg-Münchfeld

Mombacher Straße / Fritz-Kohl-Straße

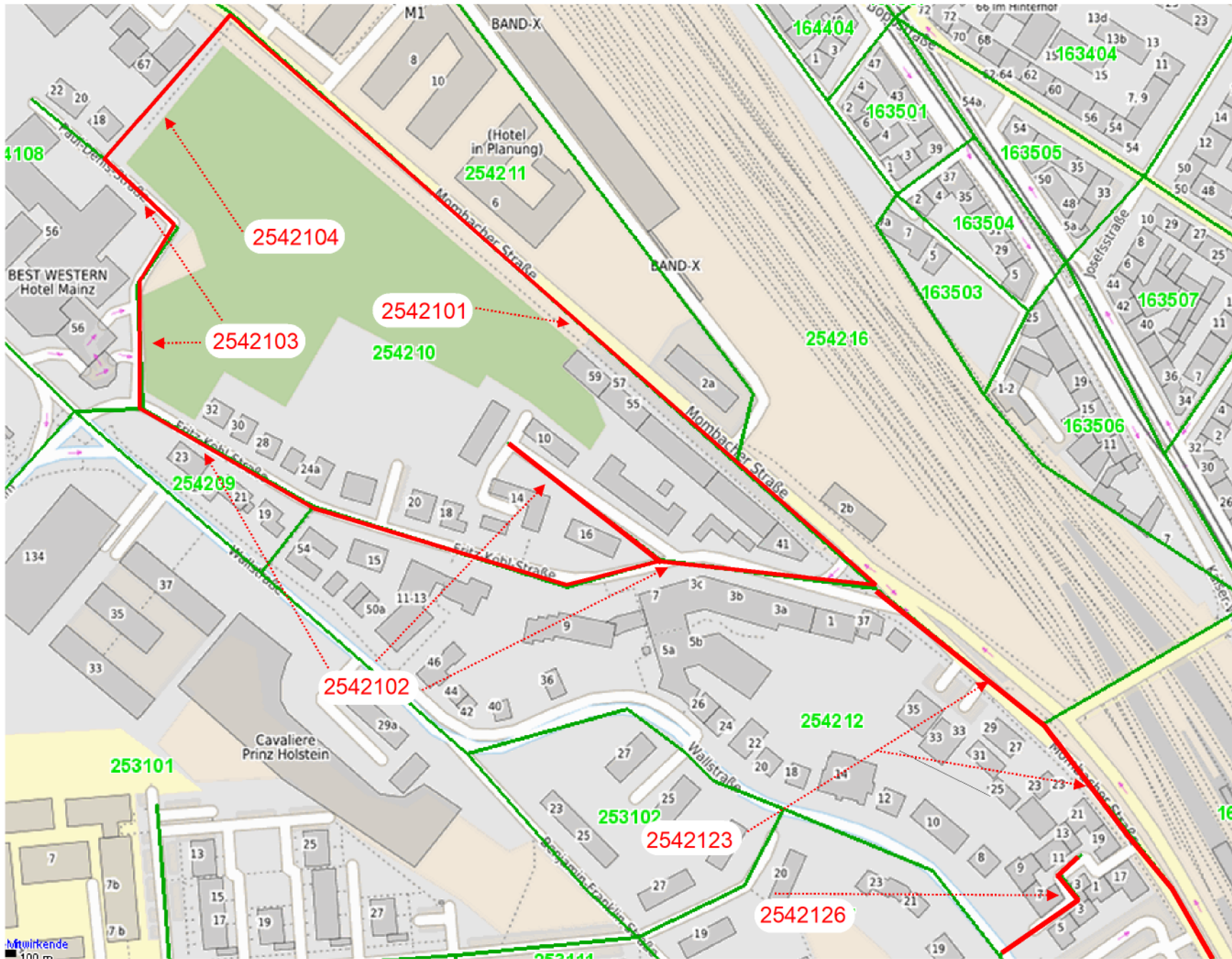
Bewohnerparken - statist.Blöcke / Blockseiten



Landeshauptstadt
Mainz

Anlage - A

Gebietsübersicht



Stadt Mainz
61-Stadtplanungsamt
Abt. Verkehrswesen

01/2024 as/bmz

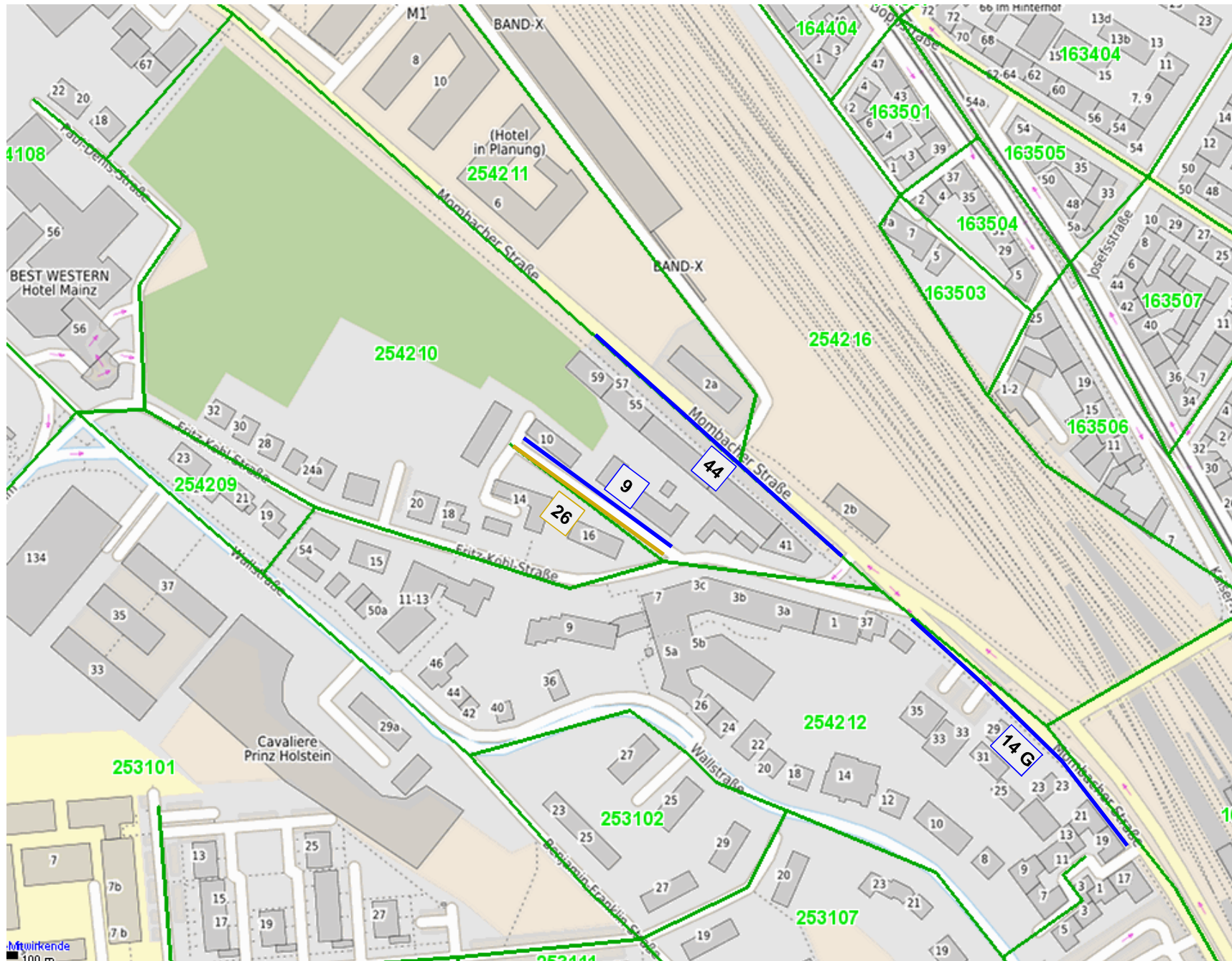
Bewohnerparken Hartenberg-Münchfeld

Mombacher Straße / Fritz-Kohl-Straße



aktuell nutzbare öffentliche Stellplätze
gemäß Stand 11/2023



Landeshauptstadt
Mainz



Anlage - B1

-  Längsparken
-  Schrägparken

 Anzahl Stellplätze

 Anzahl Stellplätze
auf Gehweg

Stadt Mainz
61-Stadtplanungsamt
Abt. Verkehrswesen

12//2023 as/bmz

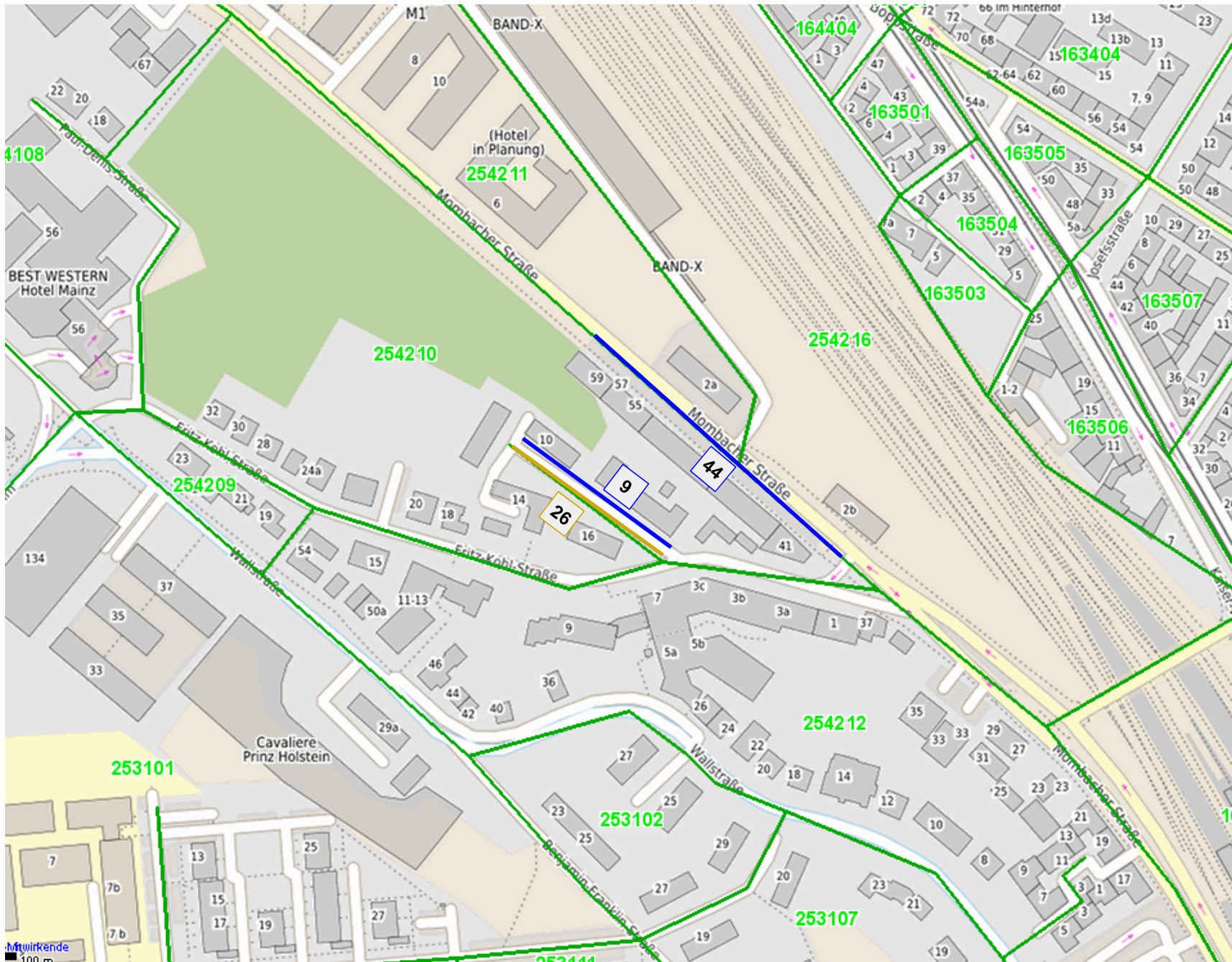
Bewohnerparken Hartenberg-Münchfeld

Mombacher Straße / Fritz-Kohl-Straße

mittelfristig nutzbare öffentliche
Stellplätze



Landeshauptstadt
Mainz



Anlage - B2

- Längsparken
- Schrägparken

Anzahl Stellplätze

Anzahl Stellplätze
auf Gehweg

Stadt Mainz
61-Stadtplanungsamt
Abt. Verkehrswesen

12//2023 as/bmz

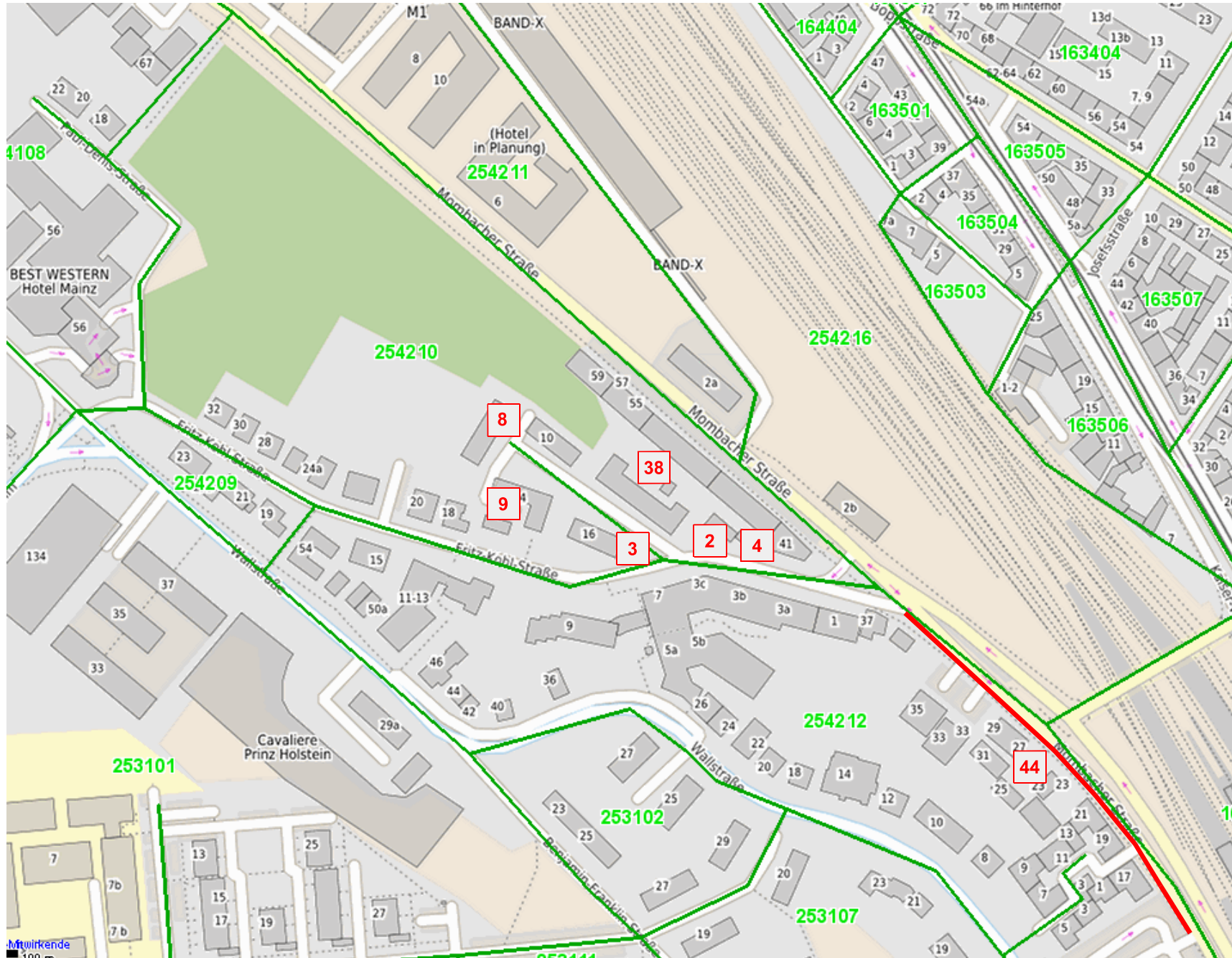
Bewohnerparken Hartenberg-Münchfeld

Mombacher Straße / Fritz-Kohl-Straße

private Stellplätze (Stand 11/2023)



Landeshauptstadt
Mainz



Anlage - C

eine Erfassung der privaten Stellplätze zu 100% kann nicht garantiert werden (mangelnde Zugänglichkeit)

dennoch - auch bei Inkaufnahme geringerer Fehlertoleranzen - kann von einem Mangel an privaten Stellplätzen ausgegangen werden

Anzahl privater Stellplätze lt. Begehung 11/2023

Gesamt : 108

Stadt Mainz
61-Stadtplanungsamt
Abt. Verkehrswesen

01/2024 as/bmz

Bewohnerparken Hartenberg-Münchfeld

Mombacher Straße / Fritz-Kohl-Straße

Bewohnerparken Mombacher Straße: statistische Daten (Bestand 11/2023)



Landeshauptstadt
Mainz

Bewohnerparken Mainz

Plangebiet Mombacher Straße / Fritz-Kohl-Straße

Einzeldaten **Kenndaten Bewohnerparken**

| Planungsraum | Lage | Stadtteil | Bezeichnung | Fläche ha | max.Distanz km |
|--------------|------|-----------|-------------|--------------|-------------------|
|--------------|------|-----------|-------------|--------------|-------------------|

| | | | | | |
|---------------------|-------------------------|------|------------------|---|---|
| Momb. Straße | Mombacher Straße | HaMü | Momb. Str | - | - |
| | Fritz-Kohl-Straße | | | | |

| Statistischer Block | statistische Blockseite | Einwohner > 17 Jahre | gemeldete Pkw | öffentliche Stellplätze | private Stellplätze |
|------------------------|-------------------------|-------------------------|------------------|----------------------------|------------------------|
|------------------------|-------------------------|-------------------------|------------------|----------------------------|------------------------|

| | | | | | |
|--|---------|-----|----|----|----|
| | 2542101 | 203 | 39 | 44 | 38 |
| | 2542102 | 209 | 61 | 35 | 26 |
| | 2542123 | 117 | 42 | 14 | 44 |

| | | | | |
|---|-----|-----|----|-----|
| 1,53 = Faktor Pkw / öffentl. Stellplätze | 529 | 142 | 93 | 108 |
|---|-----|-----|----|-----|

Bewohnerparkausweise Stand :

0,0% 0,0%

Faktor gemeldete Pkw je privater Stellplatz: 1,31
Faktor gemeldete Pkw / alle Stellplätze: 0,71
Faktor gemeldete Pkw / Einwohner: 0,27

Einwohnerdaten: Stand 31.12.2022

Kfz-Daten: Stand 31.12.2022 (private Pkw und dienstl. zugelassene Pkw)

öffentl. Stellpl. laut Planung von 2023

private Stellpl. laut Begehung vom November 2023

Anlage - D1

Stadt Mainz
61-Stadtplanungsamt
Abt. Verkehrswesen

01//2024 as/bmz



Bewohnerparken Mainz

Plangebiet Mombacher Straße / Fritz-Kohl-Straße

Einzeldaten **Kenndaten Bewohnerparken**

| Planungsraum | Lage | Stadtteil | Bezeichnung | Fläche ha | max.Distanz km |
|--------------|------|-----------|-------------|--------------|-------------------|
|--------------|------|-----------|-------------|--------------|-------------------|

| | | | | | |
|--------------|-------------------------|------|-----------|---|---|
| Momb. Straße | Mombacher Straße | HaMü | Momb. Str | - | - |
| | Fritz-Kohl-Straße | | | | |

| Statistischer Block | statistische Blockseite | Einwohner > 17 Jahre | gemeldete Pkw | öffentliche Stellplätze | private Stellplätze |
|---------------------|-------------------------|-------------------------|------------------|----------------------------|------------------------|
|---------------------|-------------------------|-------------------------|------------------|----------------------------|------------------------|

| | | | | | |
|--|---------|-----|----|----|----|
| | 2542101 | 203 | 39 | 44 | 38 |
| | 2542102 | 209 | 61 | 35 | 26 |
| | 2542123 | 117 | 42 | 0 | 44 |

| | | | | |
|---|-----|-----|----|-----|
| 1,80 = Faktor Pkw / öffentl. Stellplätze | 529 | 142 | 79 | 108 |
|---|-----|-----|----|-----|

Bewohnerparkausweise Stand :

0,0% 0,0%

Faktor gemeldete Pkw je privater Stellplatz: 1,31
 Faktor gemeldete Pkw / alle Stellplätze: 0,76
 Faktor gemeldete Pkw / Einwohner: 0,27

Einwohnerdaten: Stand 31.12.2022

Kfz-Daten: Stand 31.12.2022 (private Pkw und dienstl. zugelassene Pkw)

öffentl. + private Stellpl. laut Begehung vom November 2023

Anlage - D2

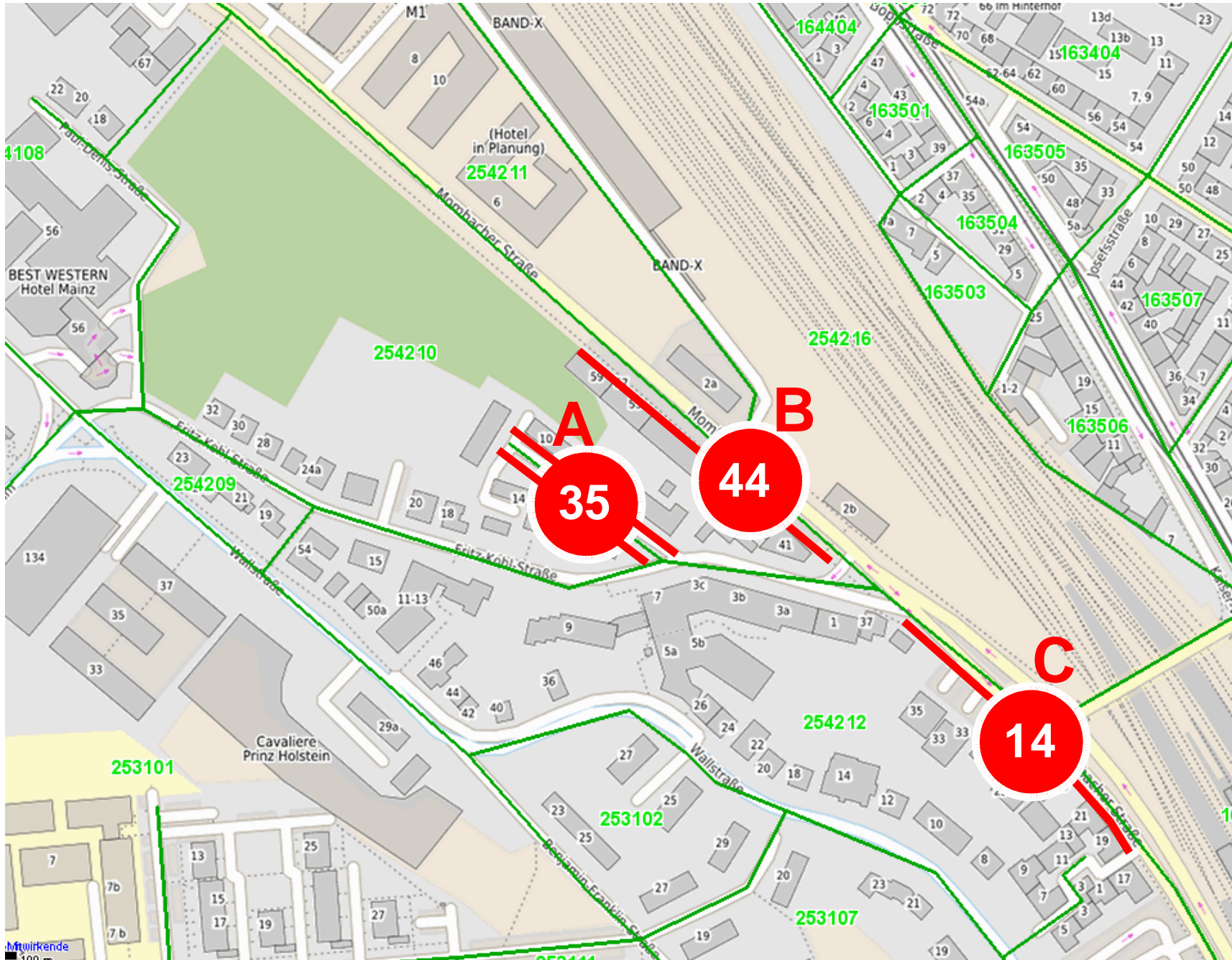
Bewohnerparken Hartenberg-Münchfeld

Mombacher Straße / Fritz-Kohl-Straße

Kennzeichenerhebung Donnerstag
09.11.2023 (Erhebungsbereiche)



Landeshauptstadt
Mainz



Anlage - E

5 / 10 / 15 / 20 Uhr

öfftl. Stillpl. ges.

93

Stadt Mainz
61-Stadtplanungsamt
Abt. Verkehrswesen

01/2024 as/bmz

Bewohnerparken Hartenberg-Münchfeld

Mombacher Straße / Fritz-Kohl-Straße

Auslastung öffentlicher Stellplätze
Donnerstag 09.11.2023: **5:00 Uhr**



Landeshauptstadt
Mainz



Anlage - F1

Erhebungen
Parkraumnachfrage

Auslastung
Gesamtgebiet 105%

Stadt Mainz
61-Stadtplanungsamt
Abt. Verkehrswesen

01/2024 as/bmz

Bewohnerparken Hartenberg-Münchfeld

Mombacher Straße / Fritz-Kohl-Straße

Auslastung öffentlicher Stellplätze
Donnerstag 09.11.2023: **10:00 Uhr**



Landeshauptstadt
Mainz



Anlage - F2

Erhebungen
Parkraumnachfrage

Auslastung
Gesamtgebiet 101%

Stadt Mainz
61-Stadtplanungsamt
Abt. Verkehrswesen

01/2024 as/bmz

Bewohnerparken Hartenberg-Münchfeld

Mombacher Straße / Fritz-Kohl-Straße

Auslastung öffentlicher Stellplätze
Donnerstag 09.11.2023: **15:00 Uhr**



Landeshauptstadt
Mainz



Anlage - F3

Erhebungen
Parkraumnachfrage

Auslastung
Gesamtgebiet 104%

Stadt Mainz
61-Stadtplanungsamt
Abt. Verkehrswesen

01//2024 as/bmz

Bewohnerparken Hartenberg-Münchfeld

Mombacher Straße / Fritz-Kohl-Straße

Auslastung öffentlicher Stellplätze
Donnerstag 09.11.2023: **20:00 Uhr**



Landeshauptstadt
Mainz



Anlage - F4

Erhebungen
Parkraumnachfrage

Auslastung
Gesamtgebiet 104%

Stadt Mainz
61-Stadtplanungsamt
Abt. Verkehrswesen

01/2024 as/bmz

Bewohnerparken Hartenberg-Münchfeld

Mombacher Straße / Fritz-Kohl-Straße

Ergebnisse Kennzeichenerfassung



Landeshauptstadt
Mainz

U-Gebiet:

Mombacher Straße ungerade 33-61

Fritz-Kohl-Straße gerade 4-16

| Gemeldet in... | 5 Uhr | 10 Uhr | 15 Uhr | 19 Uhr | Gesamt |
|-----------------|-------|--------|--------|--------|--------|
| Mainz | 27 | 25 | 25 | 26 | 103 |
| Momb. Str. | 8 | 9 | 9 | 11 | 37 |
| Fritz-Kohl-Str. | 5 | 2 | 4 | 6 | 17 |
| nicht in Mainz | 58 | 57 | 58 | 54 | 227 |
| Gesamt | 98 | 93 | 96 | 97 | 384 |

Nach Auswertung der vor Ort erhobenen Kennzeichen dominieren tagsüber Parker, die nicht im Quartier (zwischen 82 - 87%) selber wohnen!

Anlage - G

Erhebungen
Parkraumnachfrage

Do. 09.11.2023

Stadt Mainz
61-Stadtplanungsamt
Abt. Verkehrswesen

01//2024 as/bmz

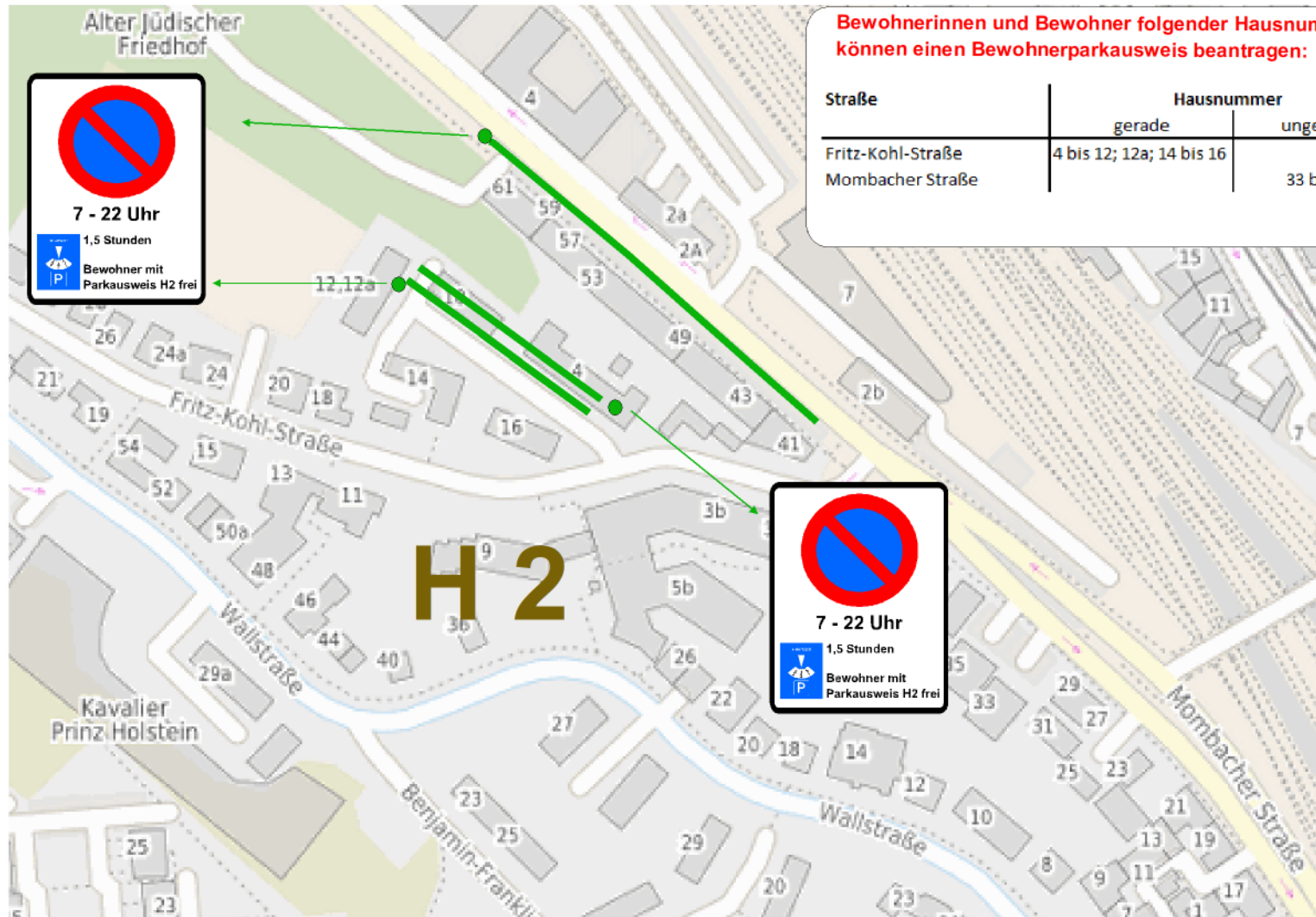
Bewohnerparken Mainz - Hartenberg/Münchfeld

Regelung nach Straßenverkehrsordnung -
Gültig ab 02.04.2024



Landeshauptstadt
Mainz

H2 - Mombacher Straße / Fritz-Kohl-Straße



**Bewohnerinnen und Bewohner folgender Hausnummern
können einen Bewohnerparkausweis beantragen:**

| Straße | Hausnummer | |
|-------------------|--------------------------|-----------|
| | gerade | ungerade |
| Fritz-Kohl-Straße | 4 bis 12; 12a; 14 bis 16 | |
| Mombacher Straße | | 33 bis 61 |

● Standort Bewohner + Besucher
Strecken-Beschilderung

Stadt Mainz
61-Stadtplanungsamt
Abt. Verkehrswesen

01 / 2024 scar/bmz