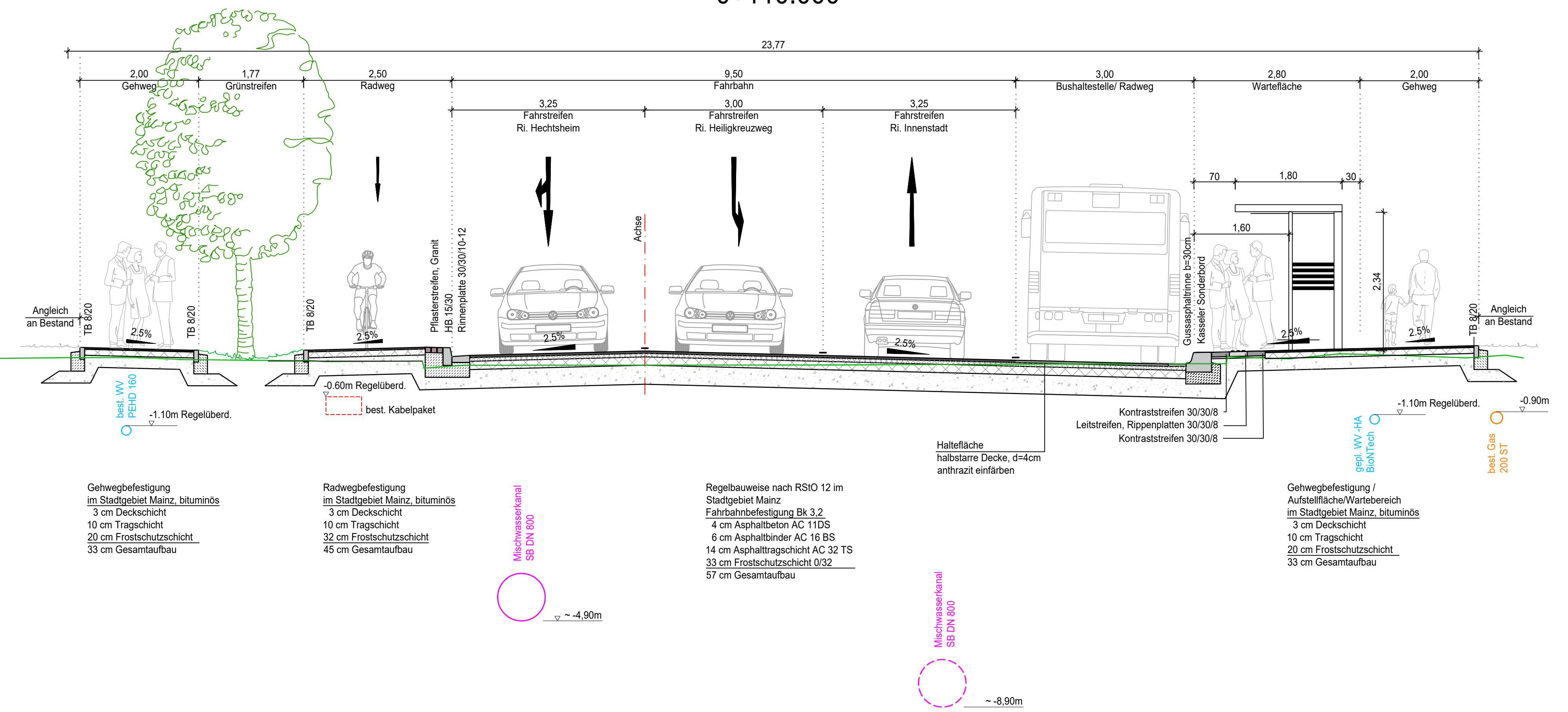
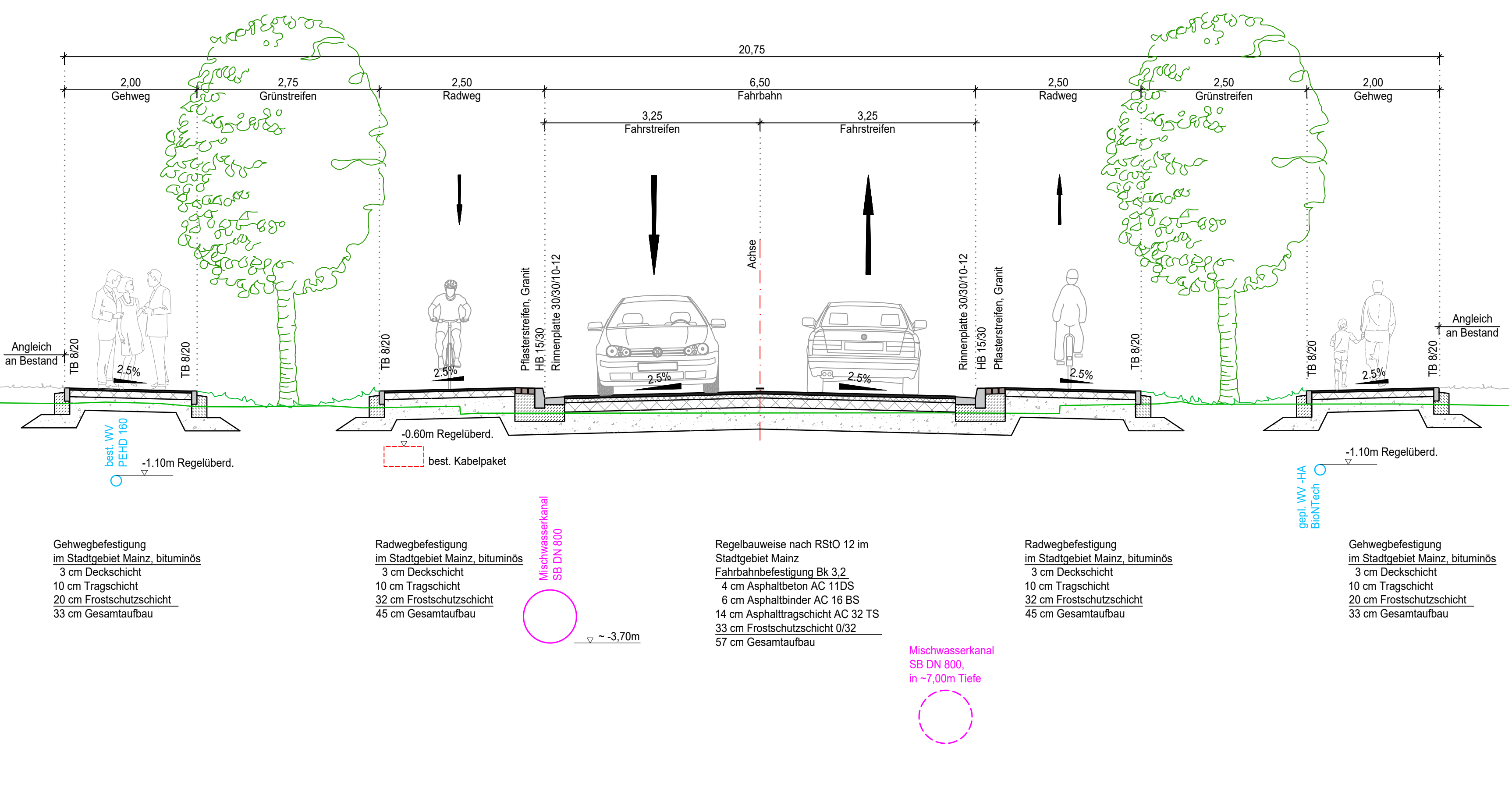


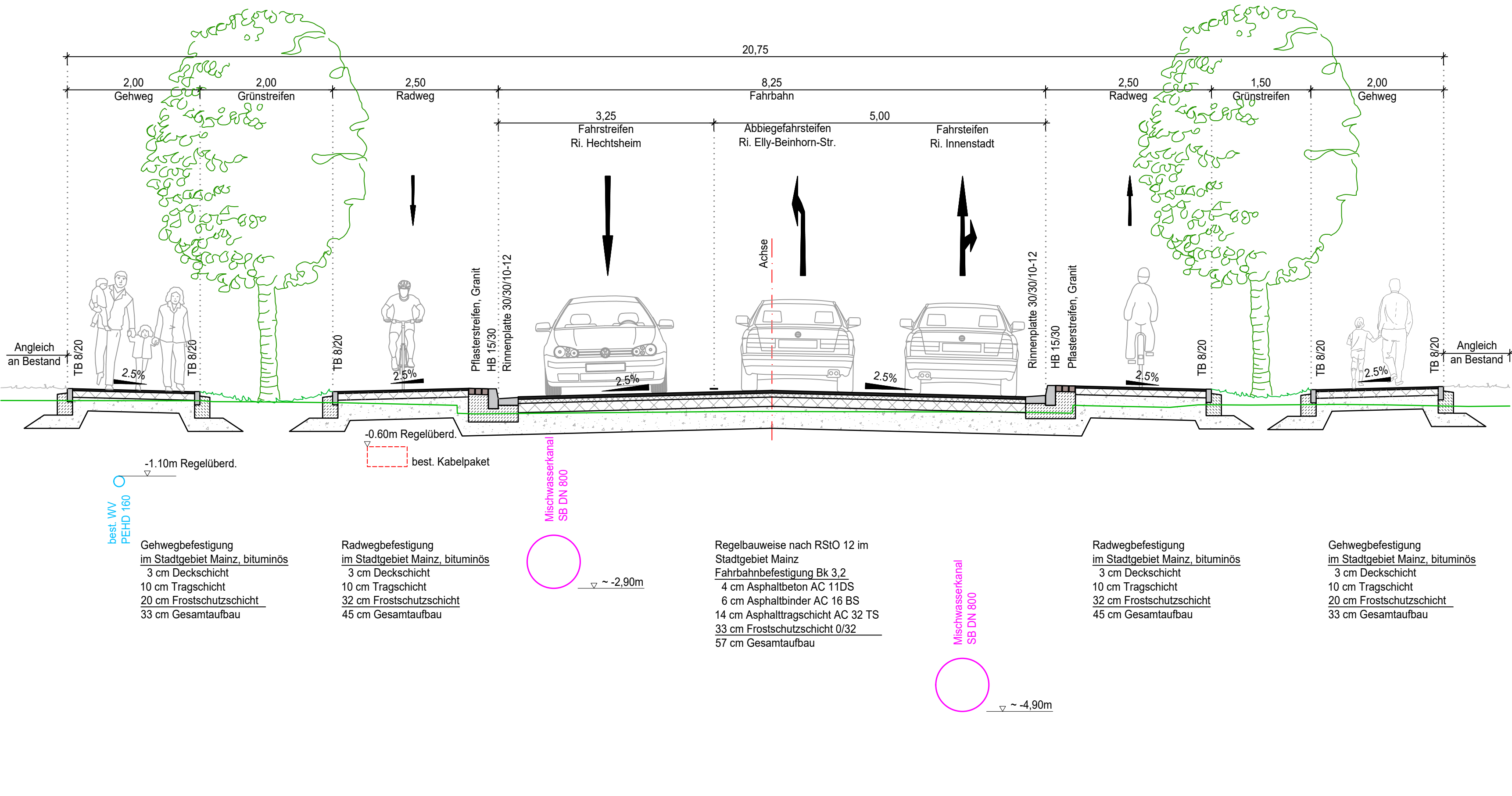
Schnitt A-A
0+110.000



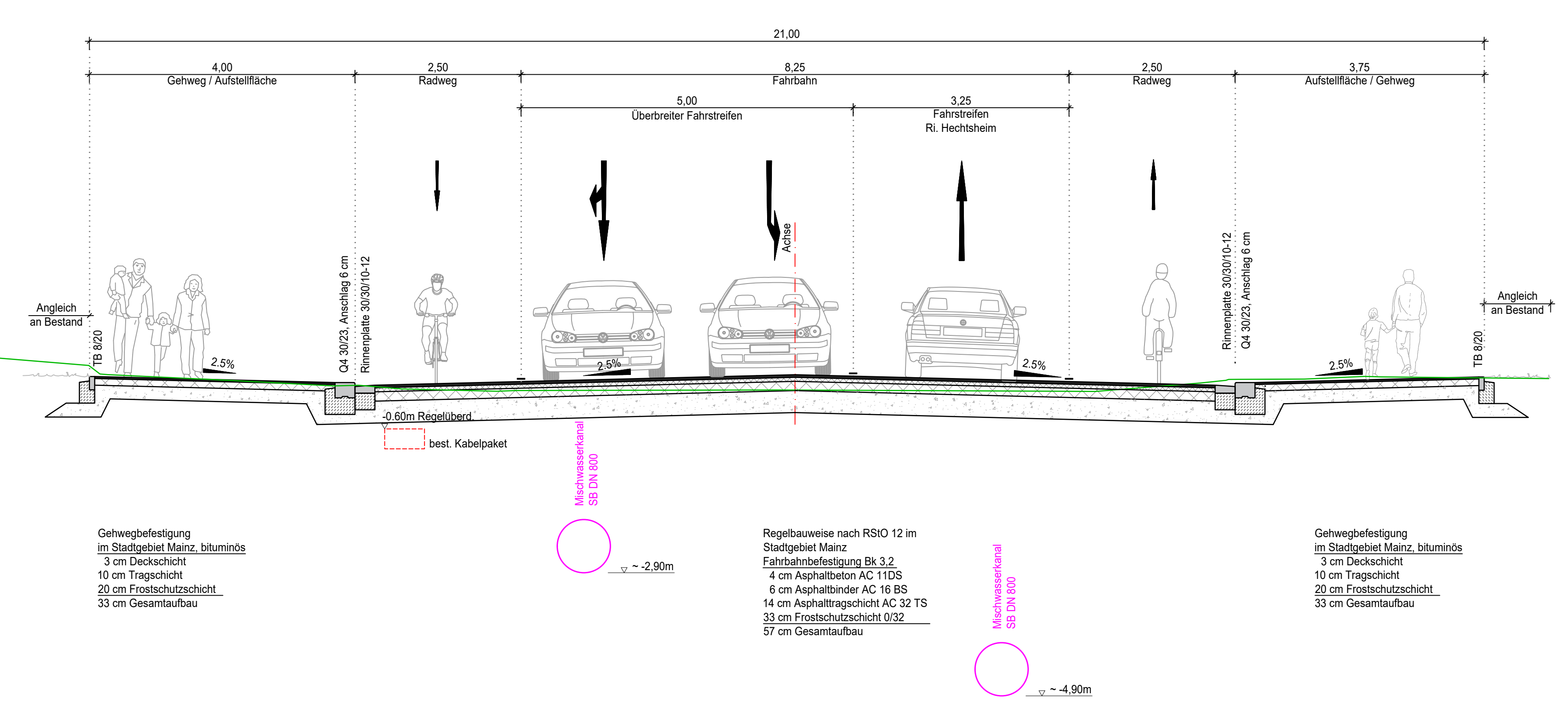
Schnitt B-B
0+240.000



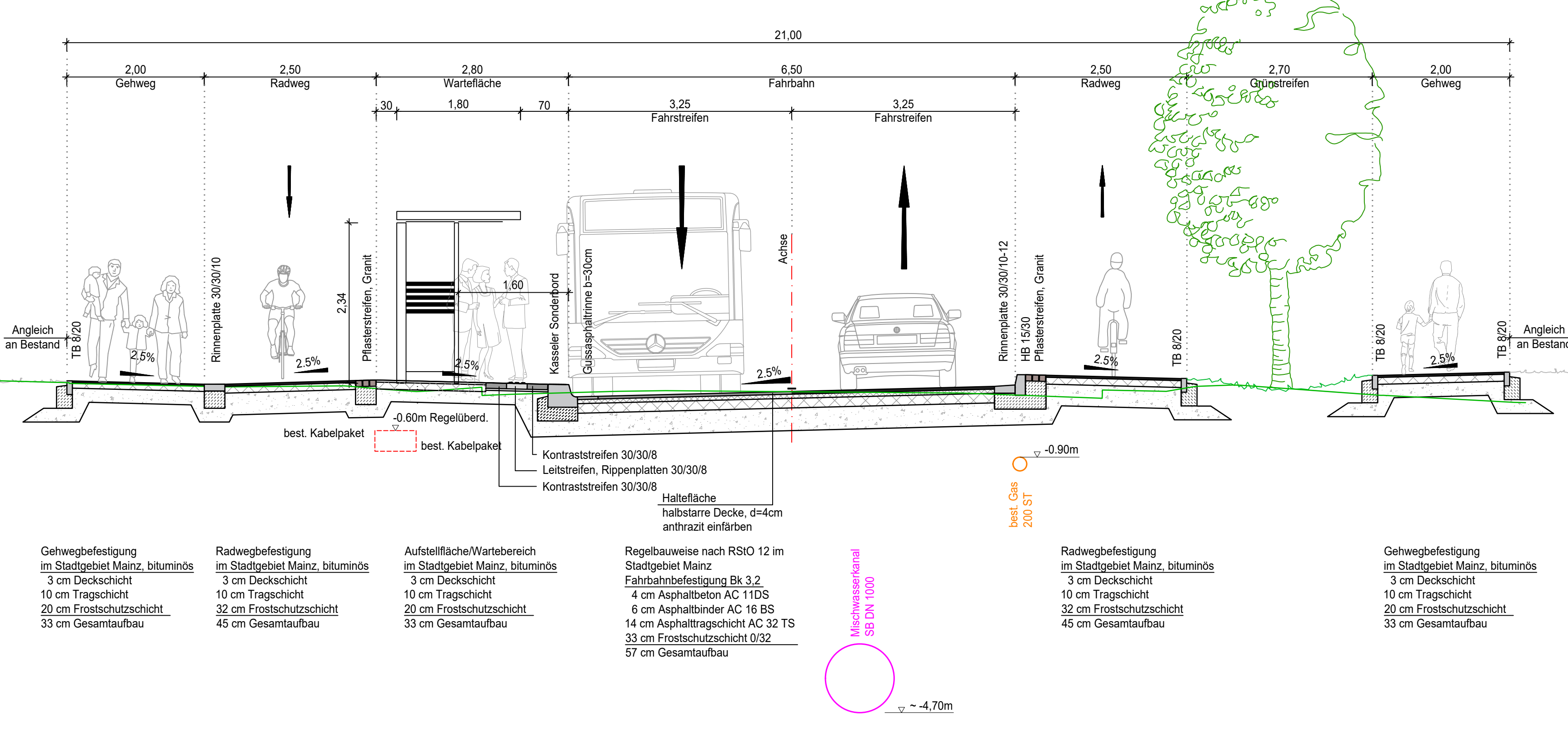
Schnitt C-C
0+320.000



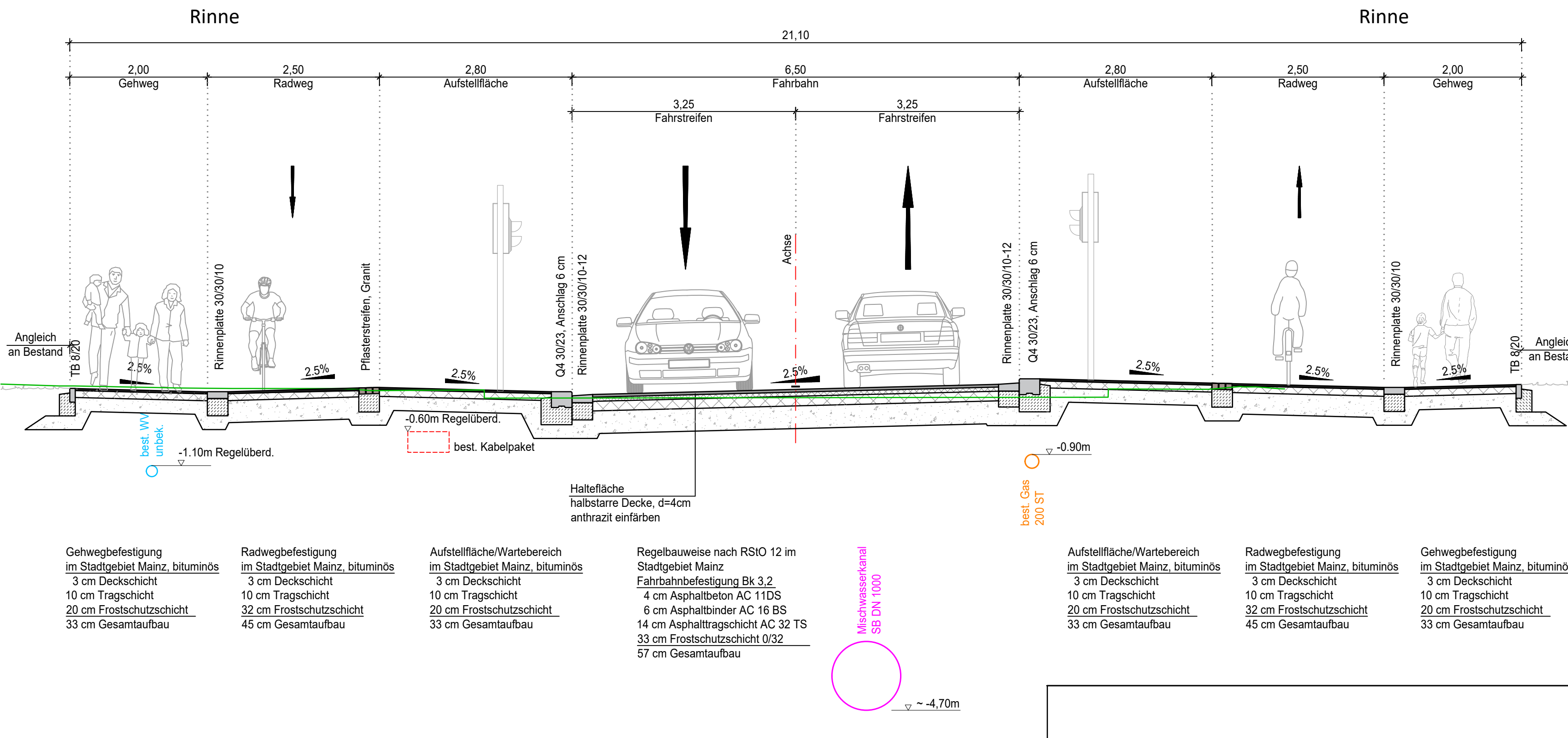
Schnitt D-D
0+357.000



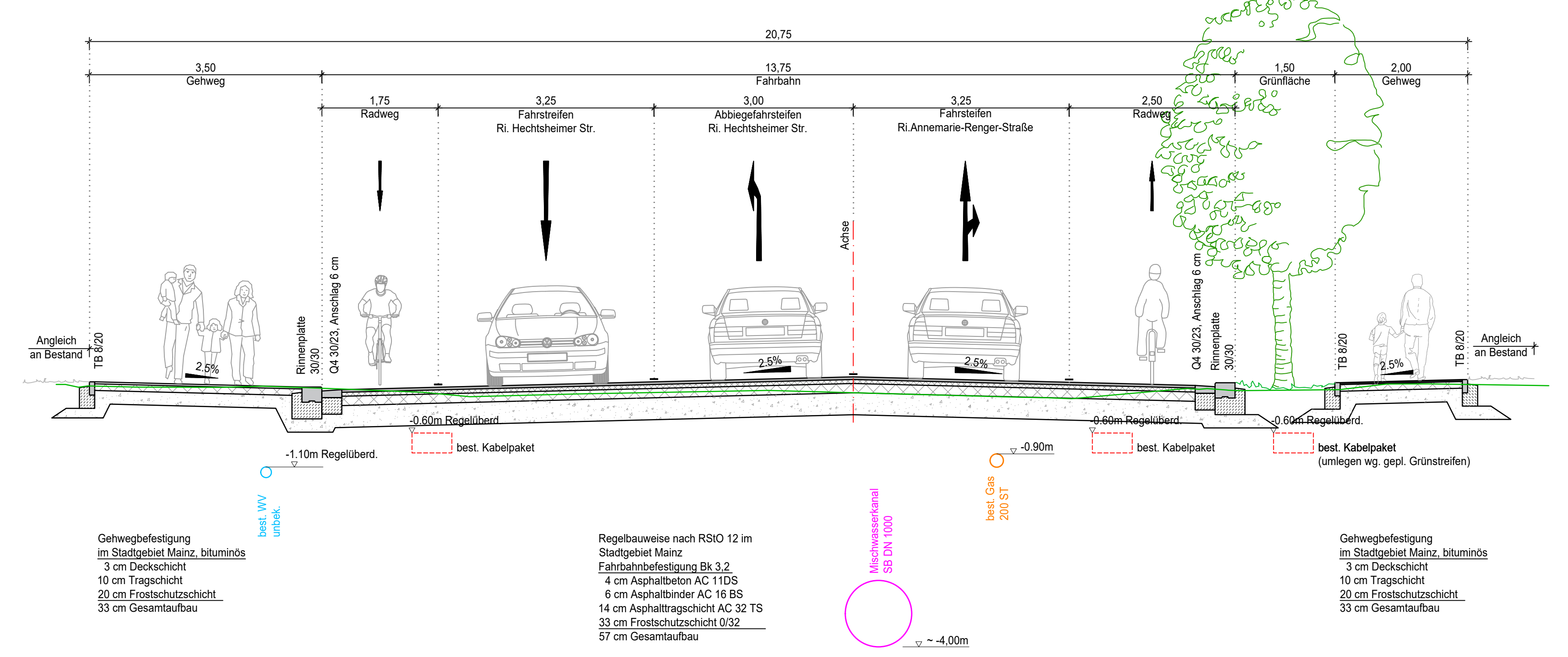
Schnitt E-E
0+495.000



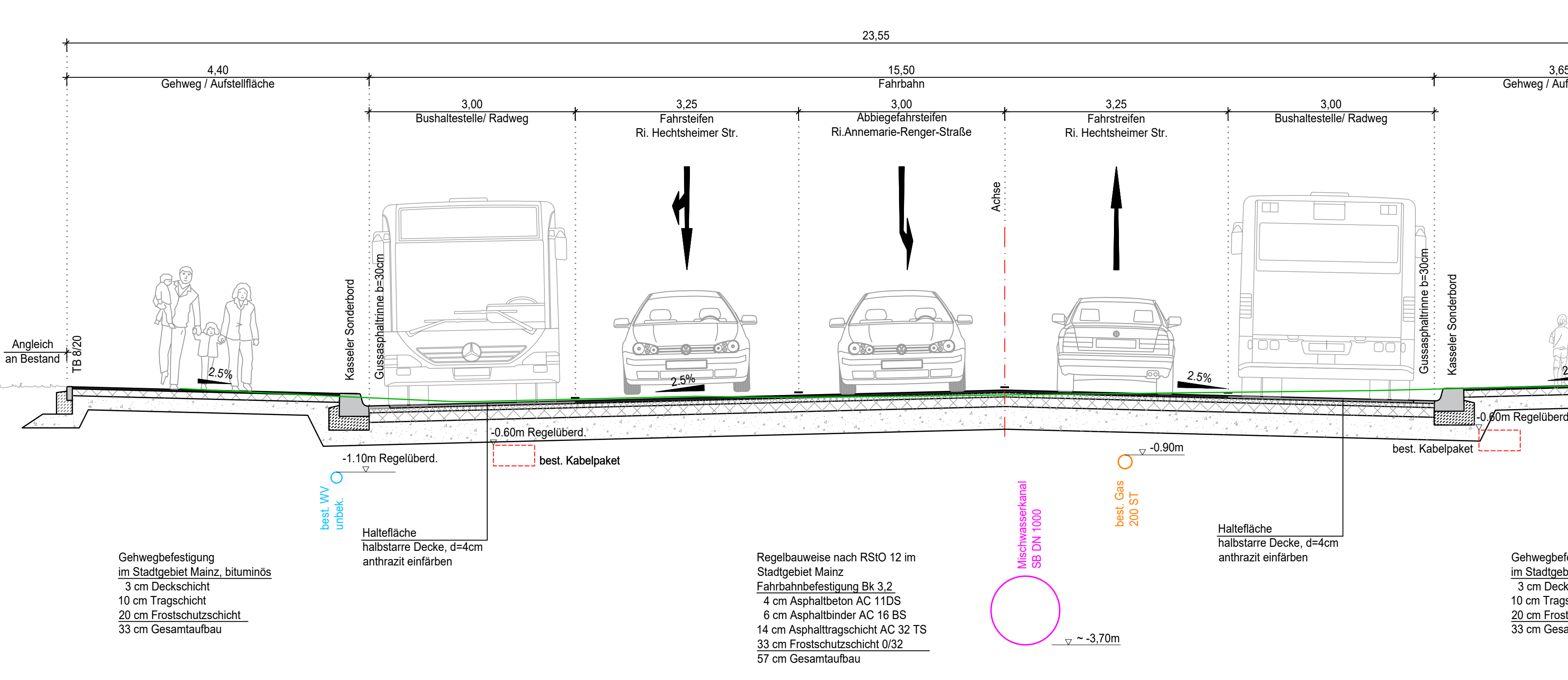
Schnitt F-F
0+517.000



Schnitt G-G
0+720.000



Schnitt H-H
0+780.000



Entwurfsplanung

DLG INGENIEURE
 Straßen- / Tunnelbau
 Verkehrsplanung
 Wasserbau
 Wasserwirtschaft
 Kartografie
 Stadtplanung
 Vermessung

bestellt von: A. Warner (0421) 55131
 genehmigt von: M. Gier (0421) 55131

28.04.2023 Dep. Ing. Johannes Dilling

Landeshauptstadt Mainz	Anlage 2
Zustelle 55131 Mainz	Blatt Nr.: 1
Landeshauptstadt Mainz Ausbau Hechtheimer Straße	KOD-System: --- Höhen-System: ---
Regelungsschnitte Straßenbau Hechtheimer Straße	Maßstab: 1:50

Vorabzug

Projekt: 04/23/11 - Ausbau Hechtheimer Straße
 Auftraggeber: Landeshauptstadt Mainz
 Entwurfsphase: Entwurfsplanung
 Blatt: 1 von 1