

























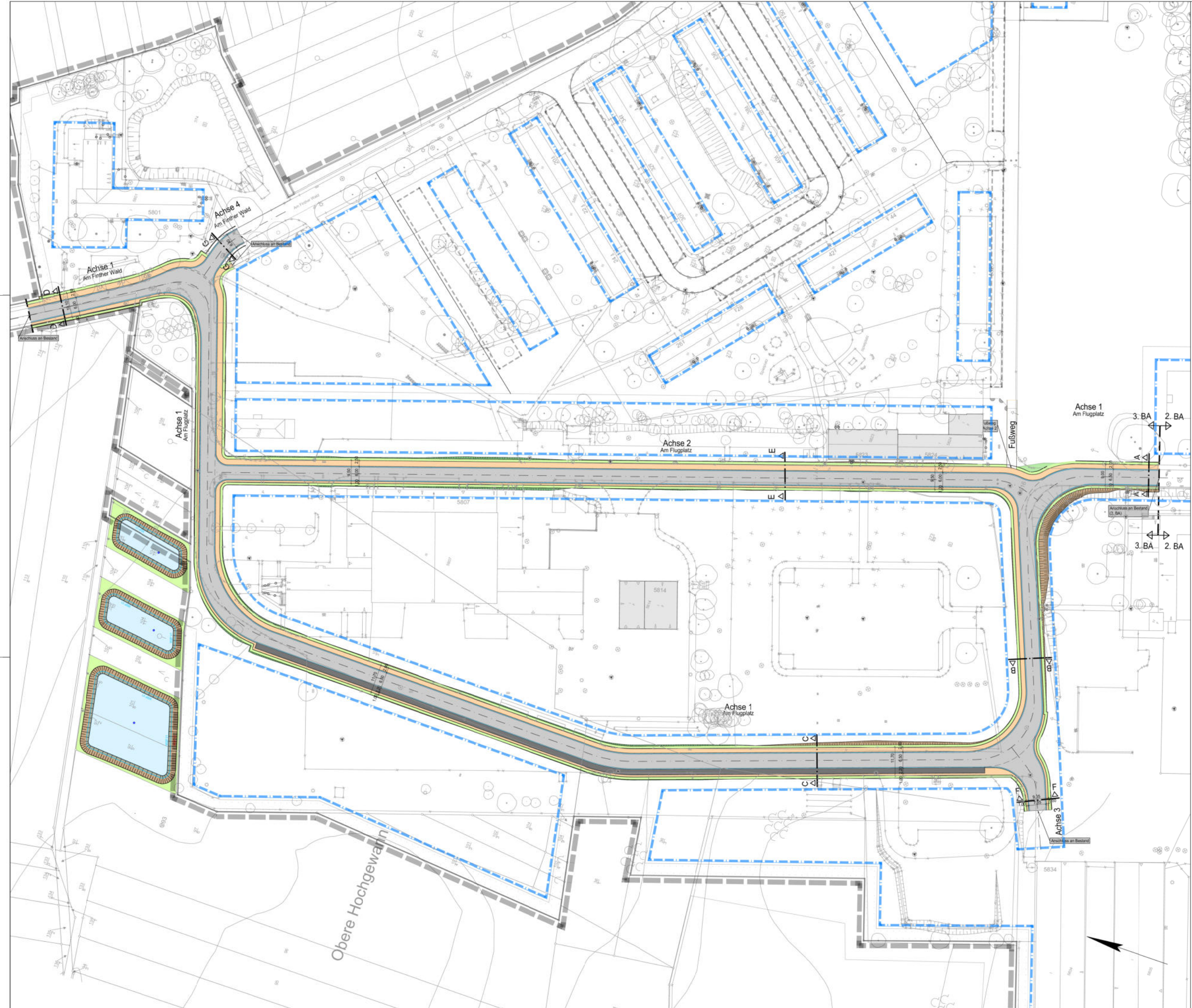


Legende  
Planung

-  Fahrbahn, Asphalt
  -  Gehweg / Schwimmbord, Pflasterfläche
  -  Parkstreifen, Asphalt
  -  gepf. Rinne
  -  gepf. Straßenmarkierung 30x50 cm
  -  Böschung Damm
  -  Böschung Einschnitt
  -  Neigungsbrechpunkt mit Angabe von: Ausweichabstand, Tangentiallänge, Stückhöhe, Blau-Kit, Höhe Tangentialpunkt
  -  Längsneigung und Abstand zum nächsten Neigungsbrechpunkt
  -  Gradenthochpunkt
  -  Gradenttiefpunkt
  -  Überneigung
  -  gepf. Grundstückseinteilung
  -  gepf. Grundstückgröße
- Vermessung
-  Polypunkt
  -  Straßenzentrum
  -  Wasserschub
  -  Schacht
  -  Hydrant
  -  Schalkkasten
  -  Verkehrszeichen
  -  Lampe
  -  Eingang
  -  Fernheizung
  -  Baum
  -  Kataster




**Entwurfsplanung**



INGENIEURE

Stromen • Düsseldorf • Bad Kreuznach  
Tel. (0271) 9399-0 • www.dilig.de • info@dilig.de

STRASSE  
BAHN  
LÄRM/SCHUTZ  
BRÜCKEN  
BRÜCKEN  
WASSERWIRTSCHAFT  
KABELLEITUNGEN  
STADTBAU  
VERMESSUNG

10/11/2022 Dipl.-Ing. Johannes Dilig

	LIP-GR-3.0A, 500, 2022-07-27.dwg bearbeitet A. Werber 10/22 gezeichnet C. Grunewald 07/22 geprüft <i>J. Dilig</i> 10/11/2022 Dipl.-Ing. Johannes Dilig
Zweckverband Layerhof / Münchwald Neuerschließung Layerhof, 3. BA	Unterlage: 5 Blatt Nr.: 1
Lageplan Straßenbau 3. BA	bearbeitet gezeichnet geprüft Datum:      Zeichen: Maßstab: 1:500

Vorabzug