

Verkehrsdaten Mainz - Zählstelle

Video - Flugplatzstraße / Jean-Pierre-Jungles Straße 06.09.2022



Landeshauptstadt
Mainz

1009000



1009010

90101

10023

Knoten-Nr :

41402



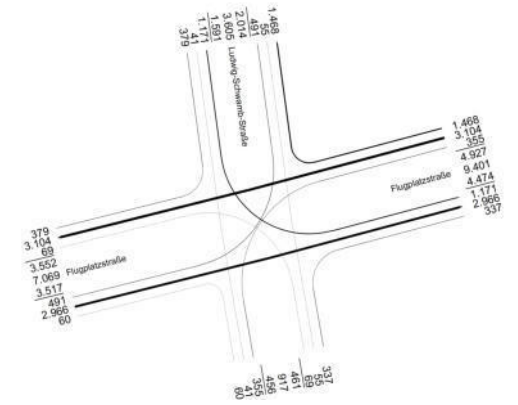
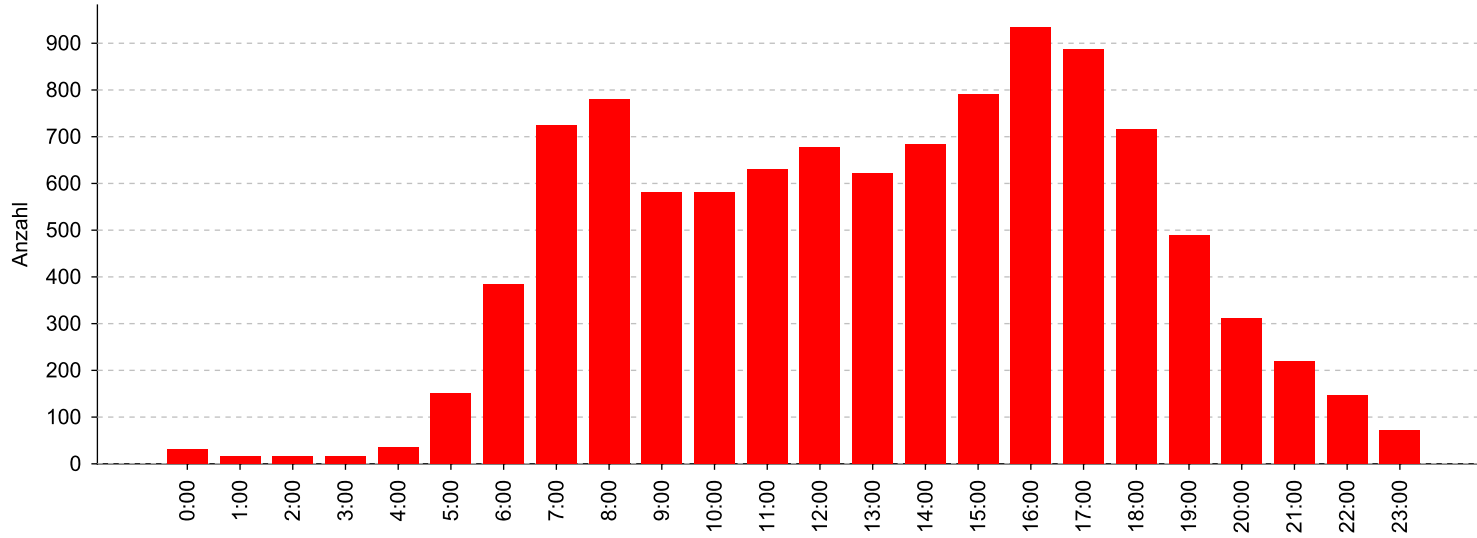
Stadt Mainz
61.1-Stadtplanungsamt
Abtlg. Verkehrswesen

19.09.2022 scar

Tagessummenreport

Zählstelle: Flugplatzstraße/Ludwig-Schwamb-Straße

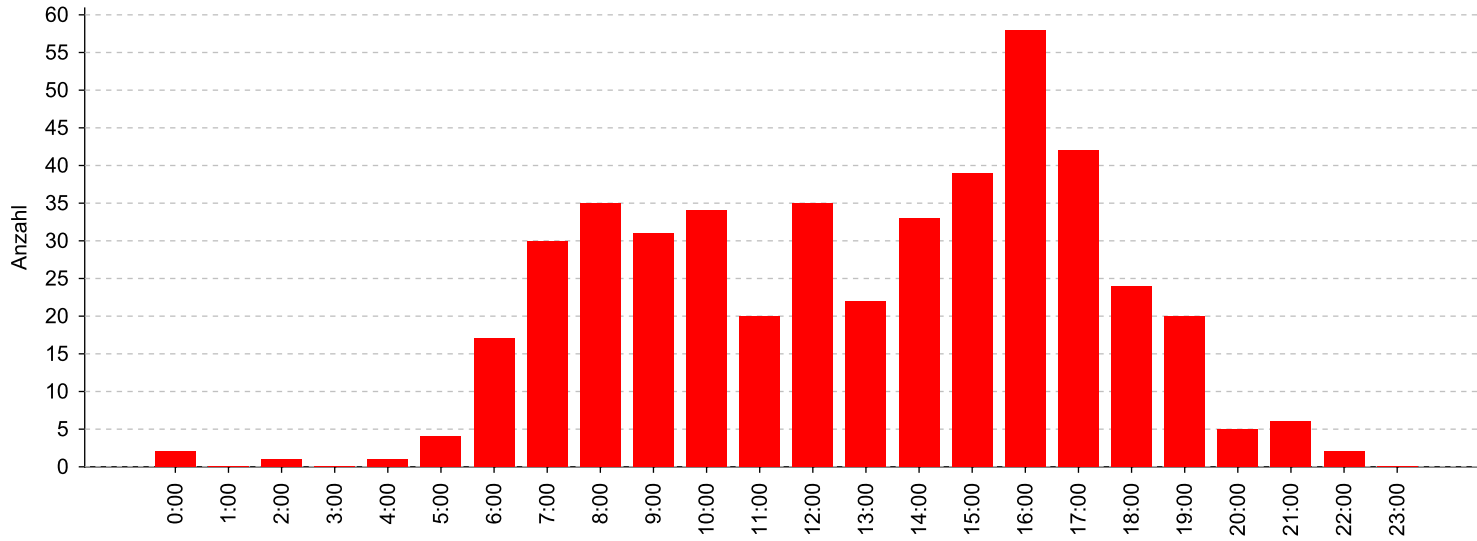
Gesamt



Di., 06.09.2022	0:00	1:00	2:00	3:00	4:00	5:00	6:00	7:00	8:00	9:00	10:00	11:00	12:00	13:00	14:00	15:00	16:00	17:00	18:00	19:00	20:00	21:00	22:00	23:00	Ges.
KFZ (Einzel+Dauerzählung)	32	16	17	16	35	150	385	725	780	580	580	631	677	621	683	791	935	887	715	490	312	220	147	71	10.496

Tagessummenreport

Zählstelle: Flugplatzstraße/Ludwig-Schwamb-Straße
aus Süden

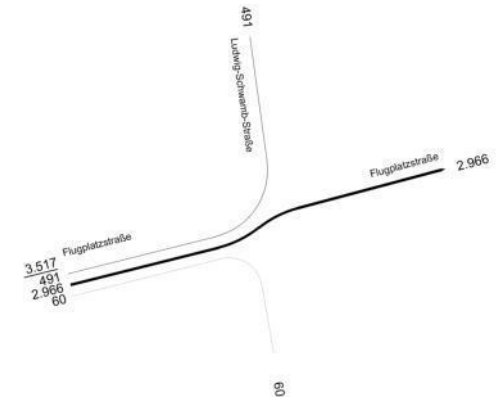
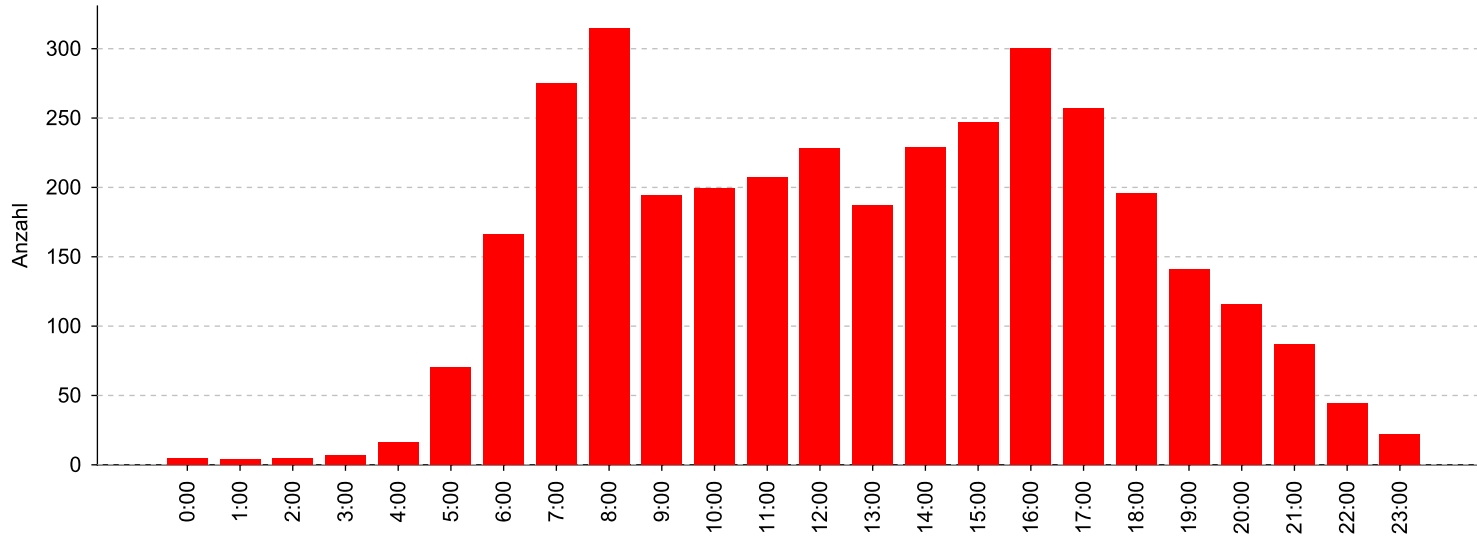


Di., 06.09.2022	0:00	1:00	2:00	3:00	4:00	5:00	6:00	7:00	8:00	9:00	10:00	11:00	12:00	13:00	14:00	15:00	16:00	17:00	18:00	19:00	20:00	21:00	22:00	23:00	Ges.
KFZ (Einzel+Dauerzählung)	2	0	1	0	1	4	17	30	35	31	34	20	35	22	33	39	58	42	24	20	5	6	2	0	461

Tagessummenreport

Zählstelle: Flugplatzstraße/Ludwig-Schwamb-Straße

Flugplatzstraße aus Westen

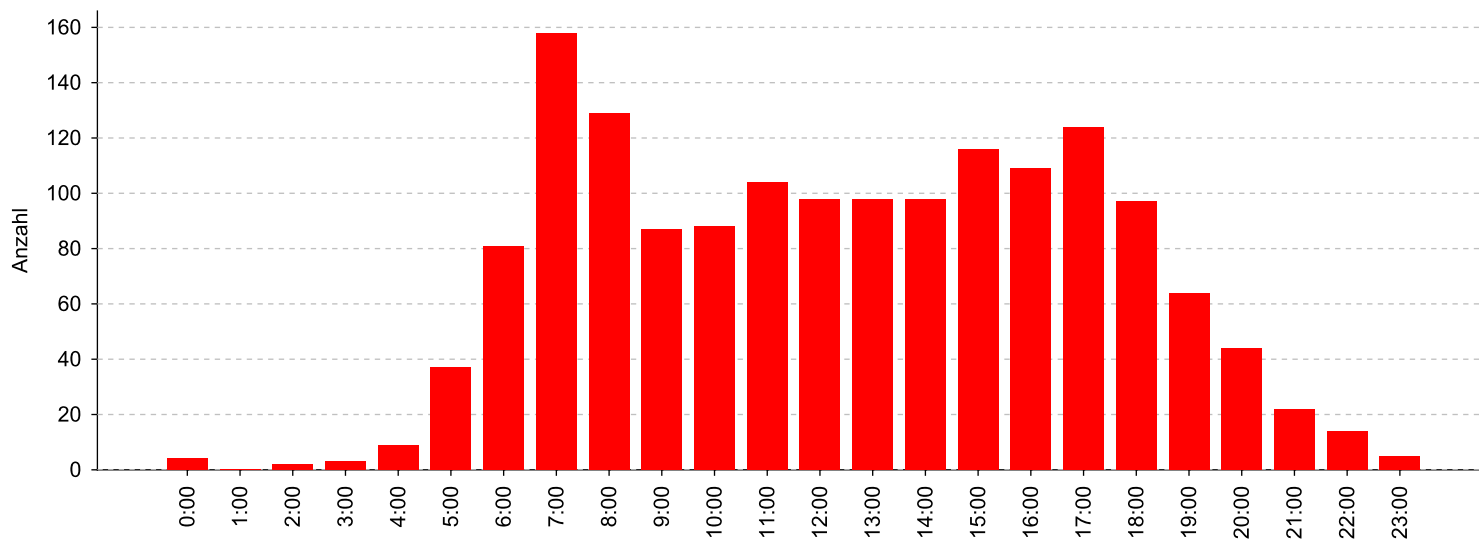


Di., 06.09.2022	0:00	1:00	2:00	3:00	4:00	5:00	6:00	7:00	8:00	9:00	10:00	11:00	12:00	13:00	14:00	15:00	16:00	17:00	18:00	19:00	20:00	21:00	22:00	23:00	Ges.
KFZ (Einzel+Dauerzählung)	5	4	5	7	16	70	166	275	315	194	199	207	228	187	229	247	300	257	196	141	116	87	44	22	3.517

Tagessummenreport

Zählstelle: Flugplatzstraße/Ludwig-Schwamb-Straße

Ludwig-Schwamb-Straße aus Norden

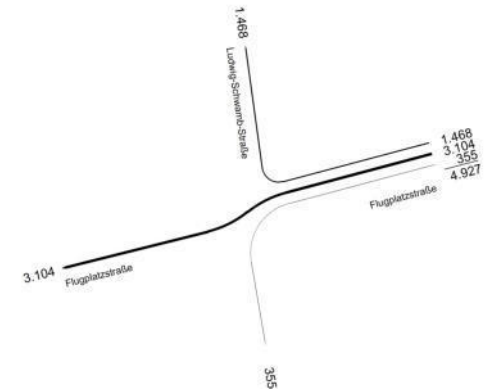
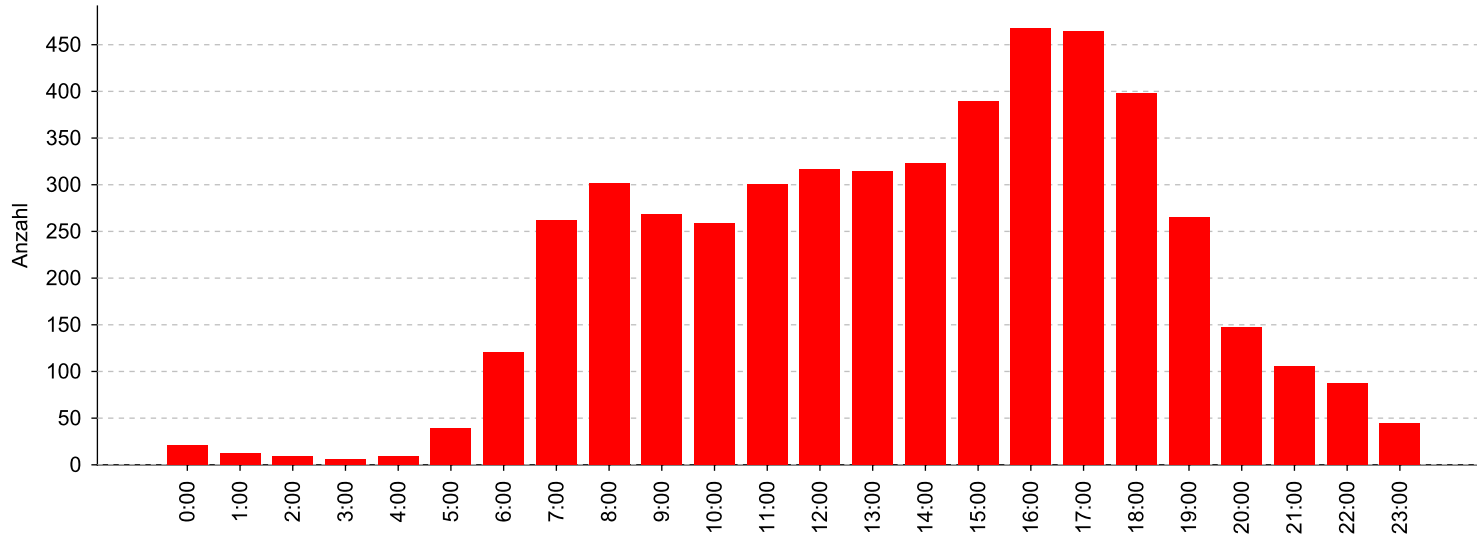


Di., 06.09.2022	0:00	1:00	2:00	3:00	4:00	5:00	6:00	7:00	8:00	9:00	10:00	11:00	12:00	13:00	14:00	15:00	16:00	17:00	18:00	19:00	20:00	21:00	22:00	23:00	Ges.
KFZ (Einzel+Dauerzählung)	4	0	2	3	9	37	81	158	129	87	88	104	98	98	98	116	109	124	97	64	44	22	14	5	1.591

Tagessummenreport

Zählstelle: Flugplatzstraße/Ludwig-Schwamb-Straße

Flugplatzstraße aus Osten



Di., 06.09.2022	0:00	1:00	2:00	3:00	4:00	5:00	6:00	7:00	8:00	9:00	10:00	11:00	12:00	13:00	14:00	15:00	16:00	17:00	18:00	19:00	20:00	21:00	22:00	23:00	Ges.
KFZ (Einzel+Dauerzählung)	21	12	9	6	9	39	121	262	301	268	259	300	316	314	323	389	468	464	398	265	147	105	87	44	4.927

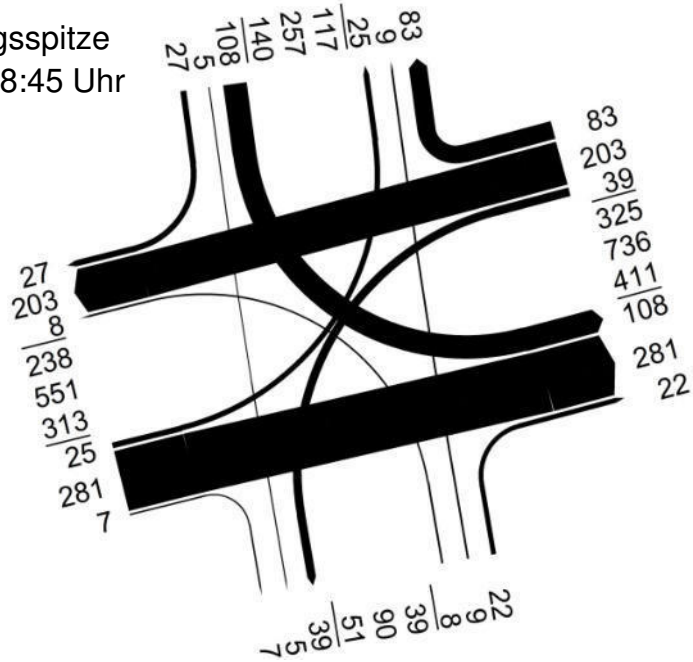
KNOTENSTROM - BELASTUNGSPLAN



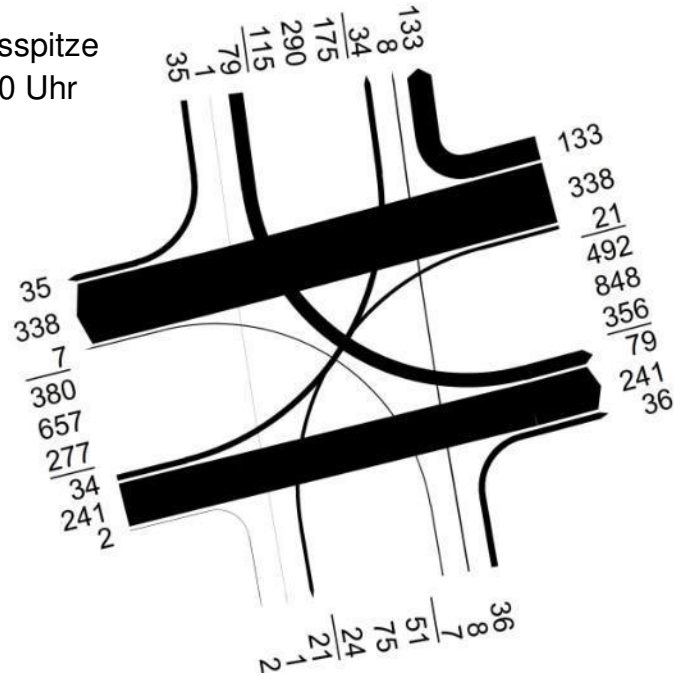
Landeshauptstadt
Mainz

Knoten Flugplatzstraße / Jean-Pierre-Jungles Straße Di. 06.09.2022

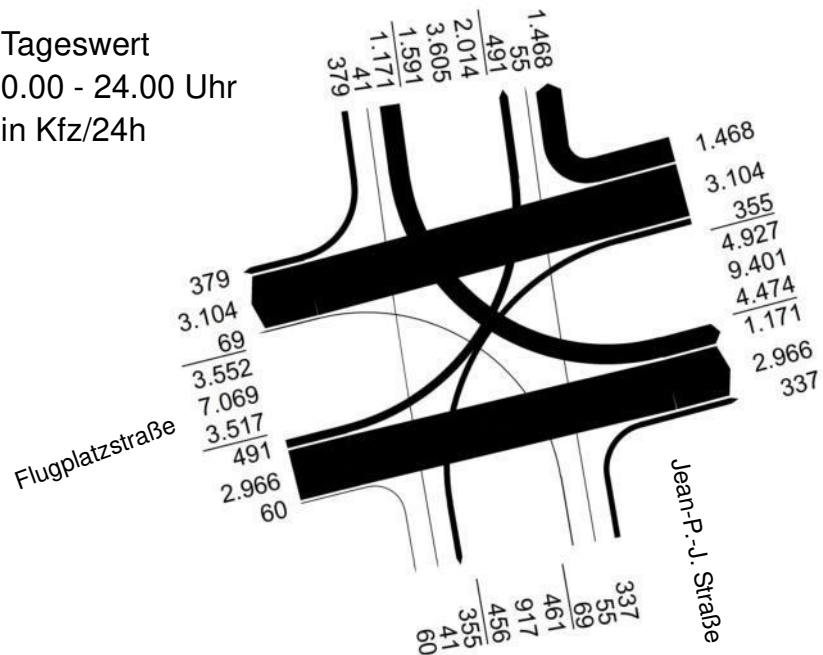
Vormittagsspitze
07:45 - 08:45 Uhr
in Kfz/h



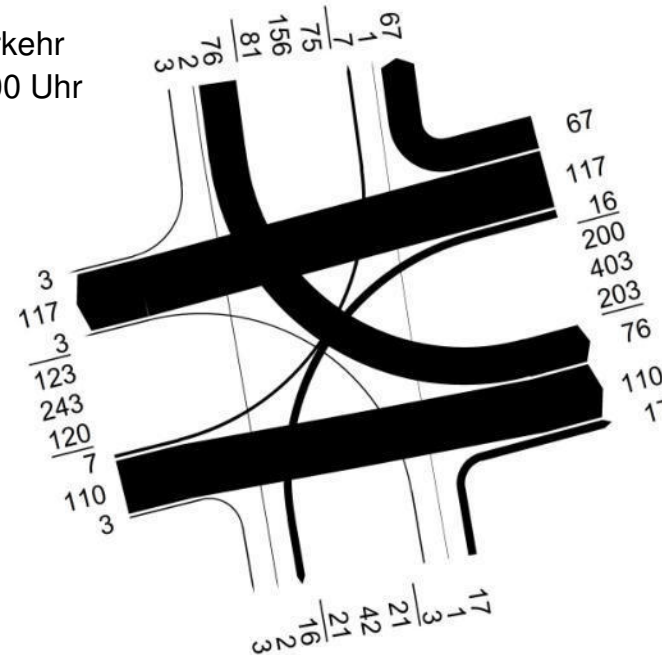
Nachmittagsspitze
16.30- 17.30 Uhr
in Kfz/h



Tageswert
0.00 - 24.00 Uhr
in Kfz/24h



Schwerverkehr
0.00 - 24.00 Uhr
in SV/24h



Knoten-Nr :

41402

Stadt Mainz
61.1-Stadtplanungsamt
Abtlg. Verkehrswesen

19.09.2022 scar

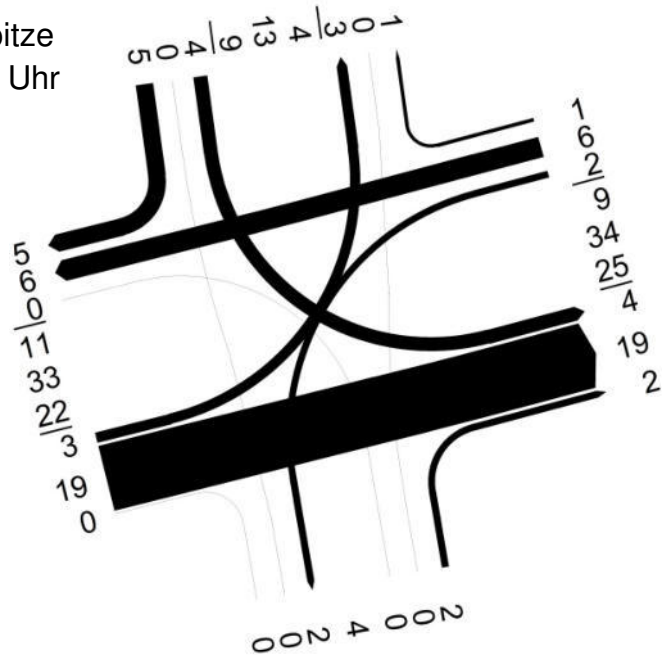
KNOTENSTROM - BELASTUNGSPLAN



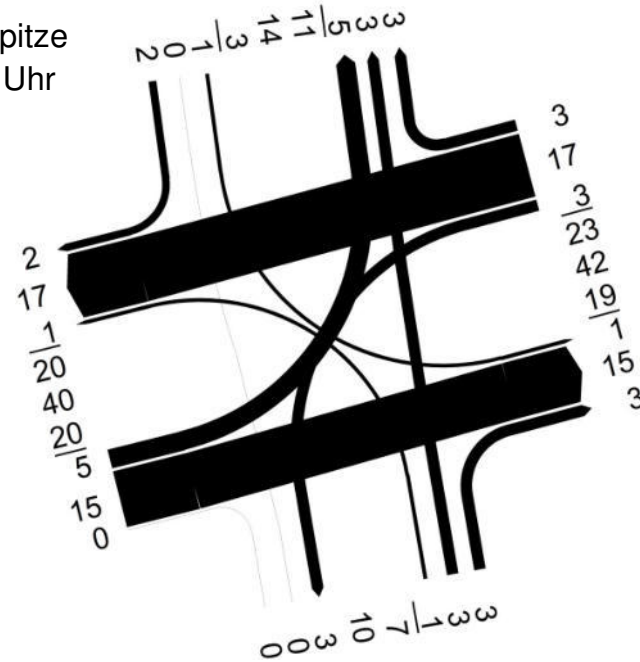
Landeshauptstadt
Mainz

RAD - Flugplatzstraße / Jean-Pierre-Jungles Straße Di. 06.09.2022

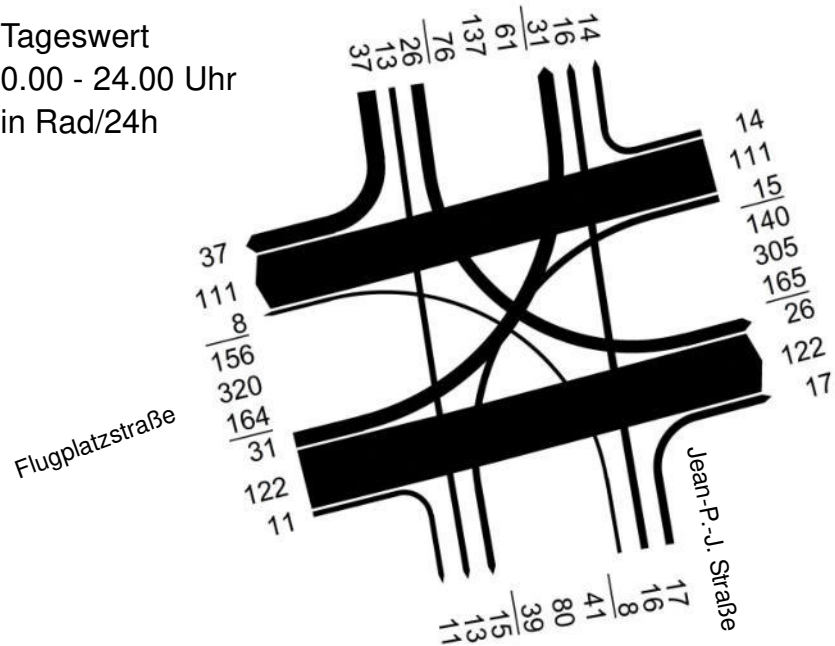
Vormittagsspitze
07.30- 08.30 Uhr
in Rad/h



Nachmittagsspitze
17.30 - 18.30 Uhr
in Rad/h



Tageswert
0.00 - 24.00 Uhr
in Rad/24h



Knoten-Nr :

41402

Stadt Mainz
61.1-Stadtplanungsamt
Abtlg. Verkehrswesen

19.09.2022 scar

KNOTENSTROM - BELASTUNGSPLAN



Landeshauptstadt
Mainz

Schwerverkehr- Flugplatzstraße / Jean-Pierre-Jungles Straße Di. 06.09.2022

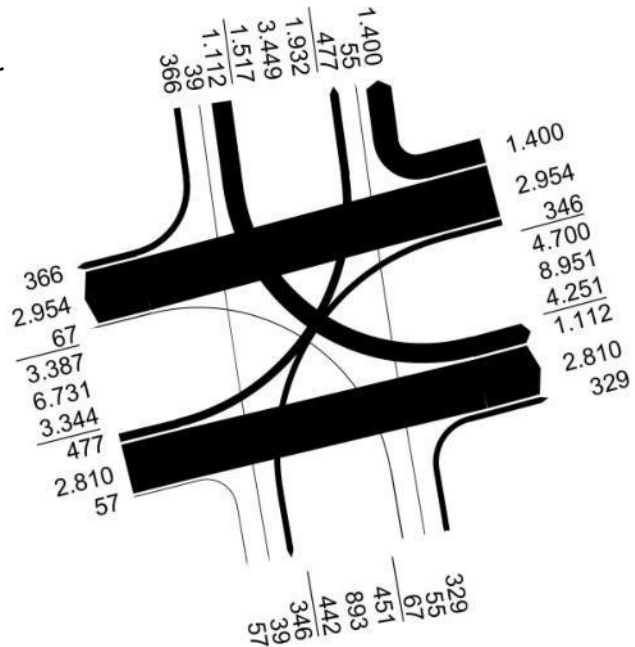
Knoten-Nr :

41402

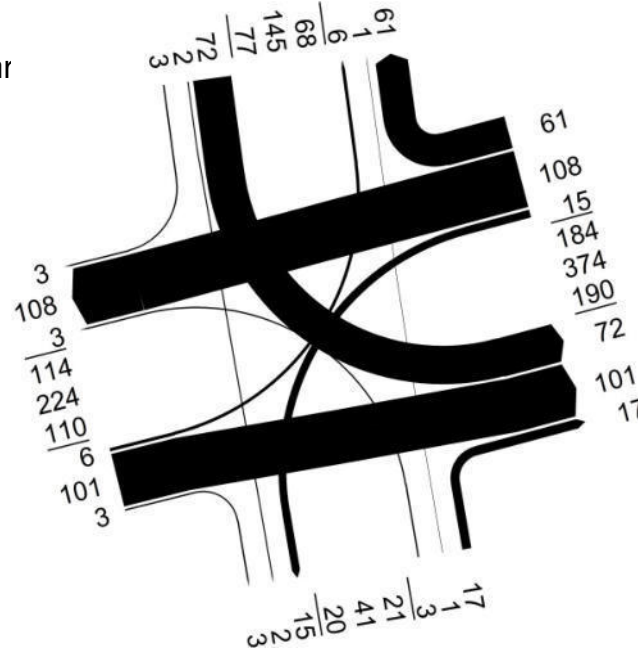
Stadt Mainz
61.1-Stadtplanungsamt
Abtlg. Verkehrswesen

06.09.2022 scar

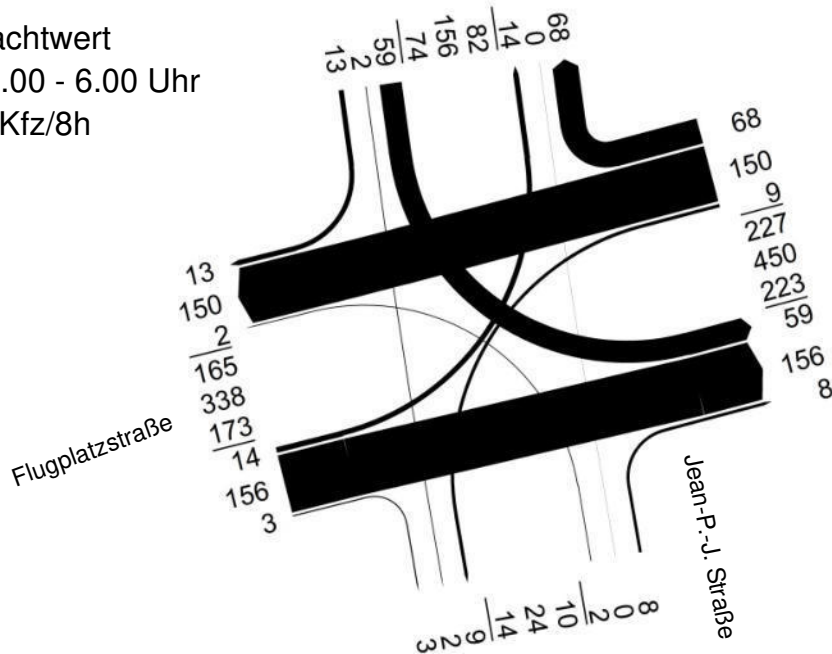
Tageswert
6.00 - 22.00 Uhr
in Kfz/16h



Tageswert
6.00 - 22.00 Uhr
in SV/16h



Nachtwert
22.00 - 6.00 Uhr
in Kfz/8h



Nachtwert -
Schwerverkehr
22.00 - 6.00 Uhr
in SV/8h

