

P



Rathaus
Rheingoldhalle

Landeshauptstadt Mainz

Erneuerung des Parkleitsystems

P



Sitzung des Verkehrsausschusses

Dienstag, den 9. Februar 2021

Brand
Galeria Kaufhof



Frei

Bestehendes Parkleitsystem

Regierungsviertel




Hauptbahnhof



Zentrum

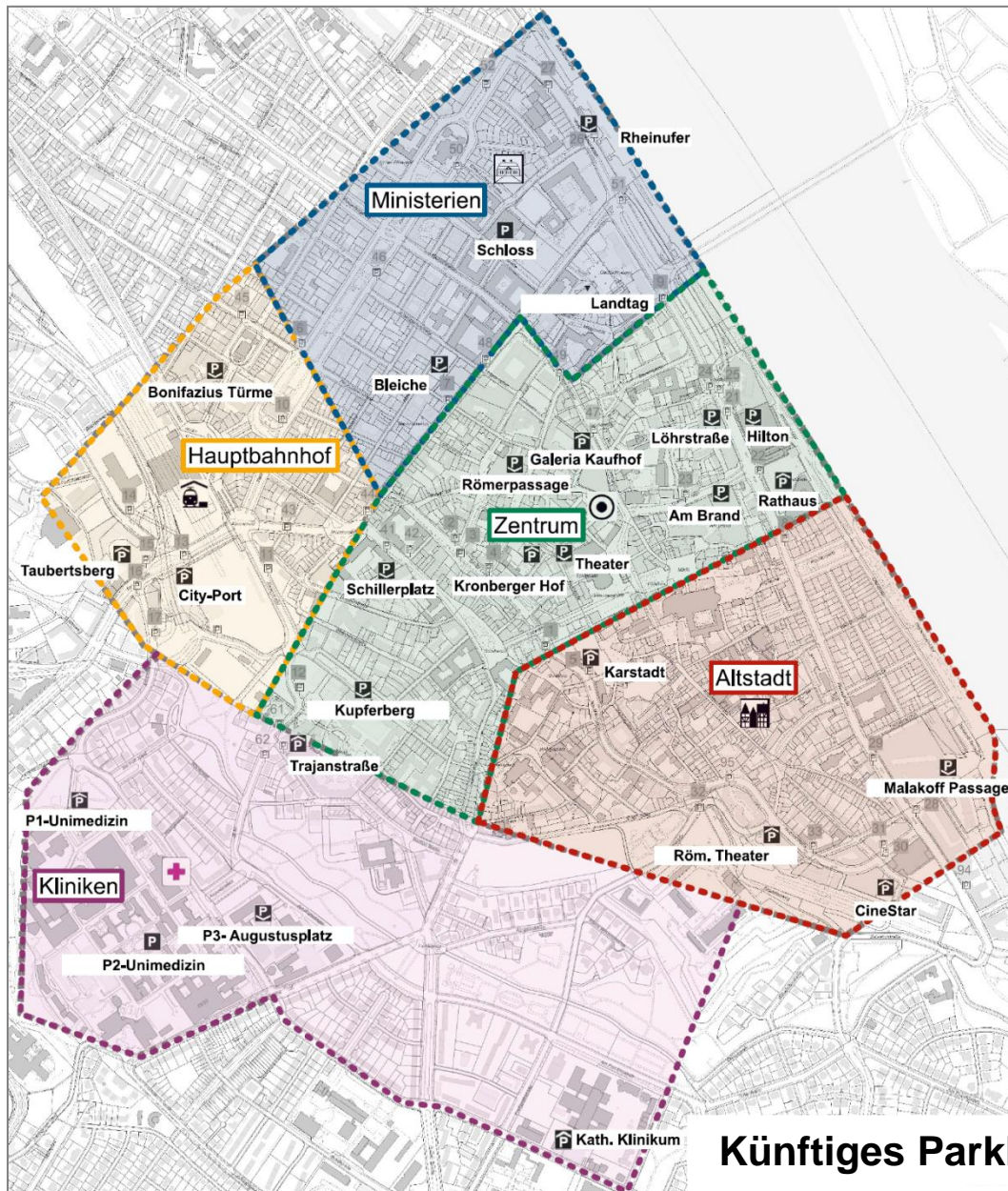


Altstadt



22 Parkieranlagen

ca. 9.500 Stellplätze



Bereiche

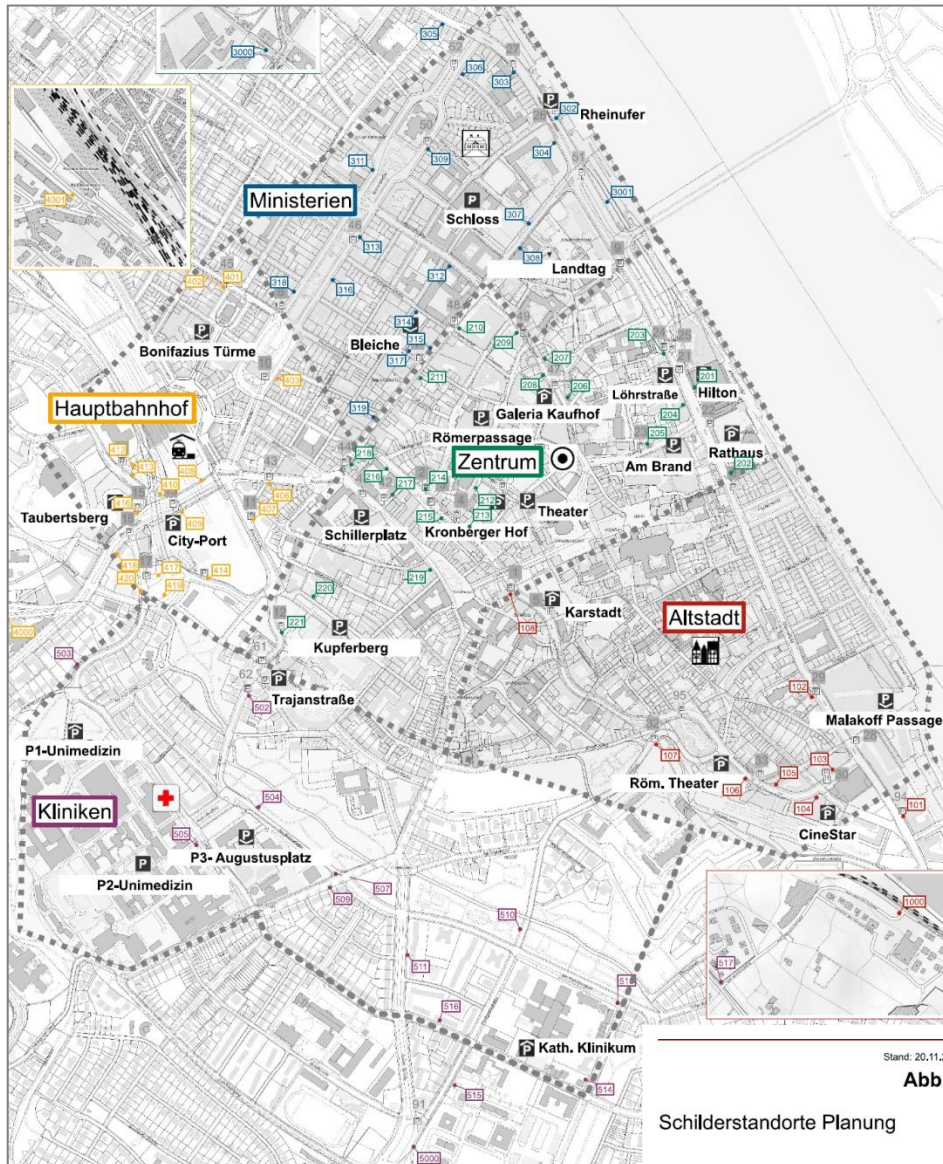
- Ministerien
- Hauptbahnhof
- Zentrum
- Altstadt
- Kliniken

26 Parkieranlagen

ca. 12.000 Stellplätze

Künftiges Parkleitsystem - Übersichtsplan

Zielführung



Schilderstandorte Planung



Zielführungen



- Pariser Straße
- Saarstraße
- Mombacher Straße
- Rheinallee
- Theodor-Heuss-Brücke
- Weisener Straße

**59 Standorte
mit dynamischer Beschilderung**

**22 Standorte
mit statischer Beschilderung**

Parkleitschilder

| PARKLEITSYSTEM | | |
|----------------|---|------------------|
| ↑ |  | Hauptbahnhof 207 |
| ↑ |  | Ministerien 914 |
| ↑ |  | Zentrum 1212 |
| ↑ |  | Altstadt 138 |
| ← |  | Kliniken 98 |

| | | |
|---|---|--------------|
| ↑ |  | Altstadt 138 |
| ← |  | CineStar 34 |

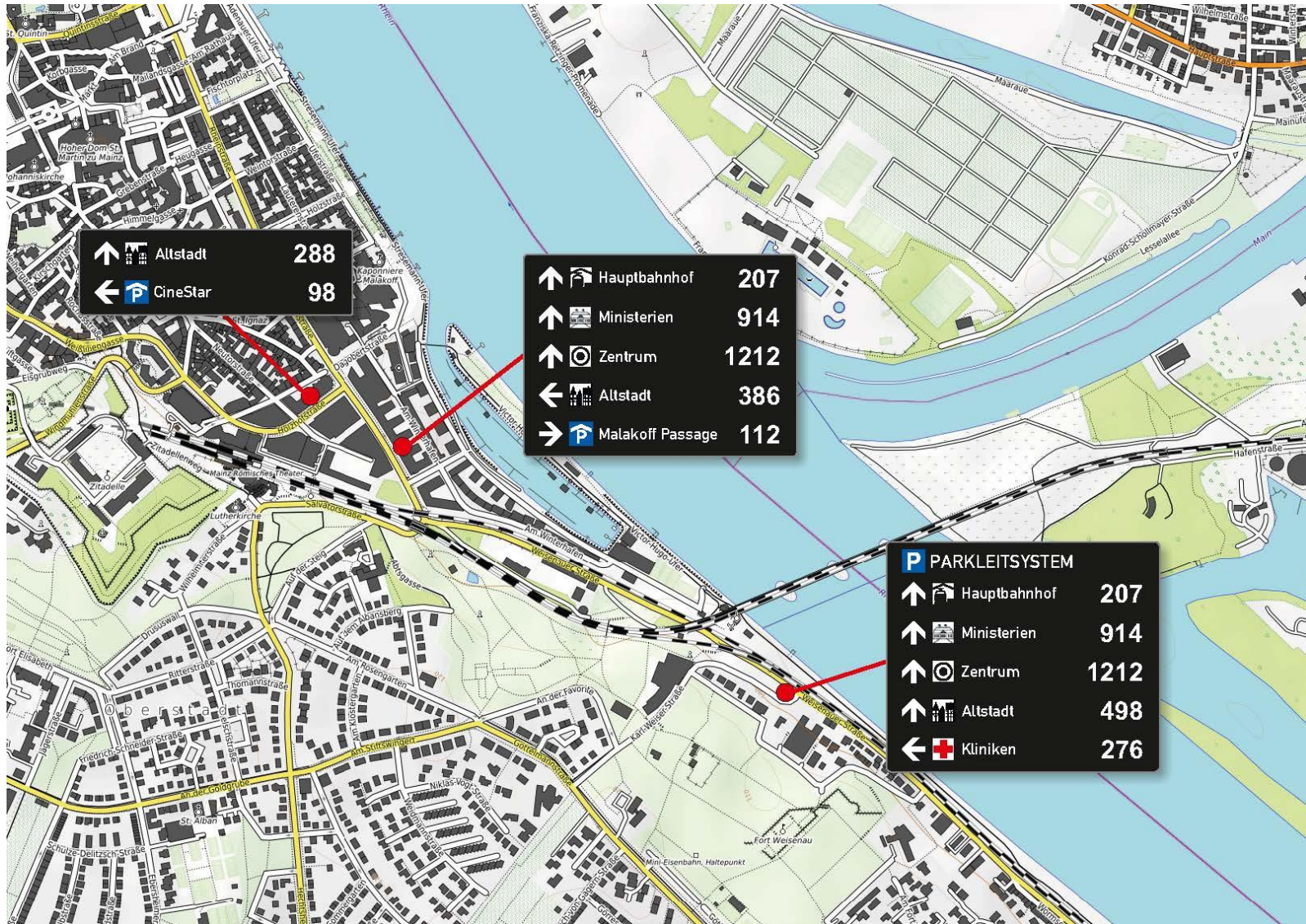
LED-Tafeln – vollflächig / vollfarbig

Schilderbeispiel



Parkleitsystem Thun (Schweiz)

Schilderfolge Weisenauer Straße – CineStar



P



Rathaus
Rheingoldhalle



Frei

Danke für Ihre Aufmerksamkeit

P



Brand
Galeria Kaufhof



Frei