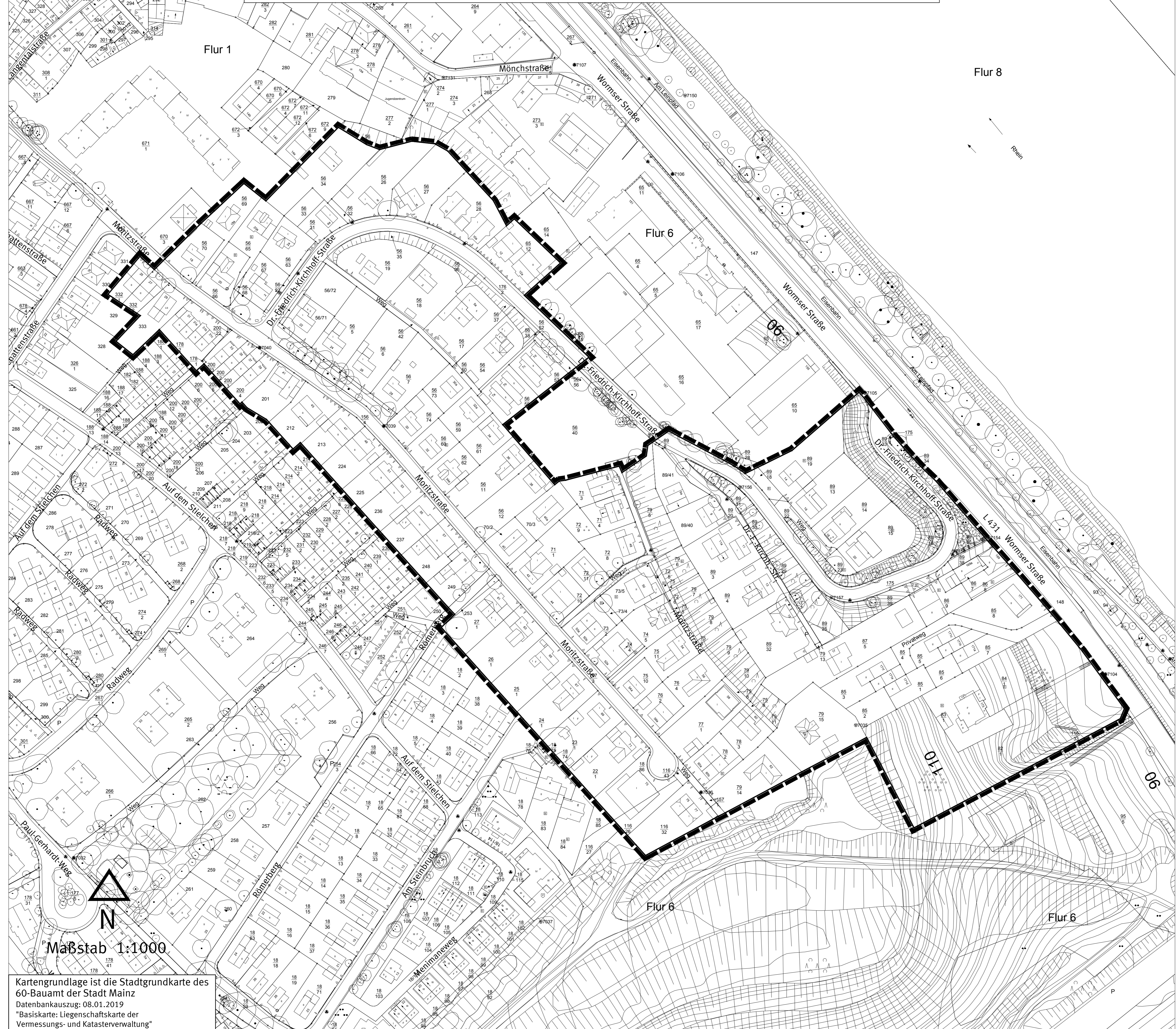



Bebauungsplan "Moritzstraße (W 106)"



Legende

 Grenze des räumlichen Geltungsbereiches

Rechtsgrundlagen

Baugesetzbuch (BauGB) in der Fassung der Bekanntmachung vom 03.11.2017 (BGBl. I 2017, S. 3634), zuletzt geändert durch Artikel 2 des Gesetzes vom 08.09.2020 (BGBl. I 2020, S. 1728).

Baunutzungsverordnung (BauNVO) in der Fassung der Bekanntmachung vom 21.11.2017 (BGBl. I 2017, S. 3786).

Verordnung über die Ausarbeitung der Bauleitpläne und die Darstellung des Planinhalts (Planzeichenverordnung - PlanZV) in der Fassung vom 18.12.1990 (BGBl. I 1991, S. 58), zuletzt geändert durch Artikel 3 des Gesetzes vom 04.05.2017 (BGBl. I 2017, S. 1057).

Gesetz über Naturschutz und Landschaftspflege (Bundesnaturschutzgesetz - BNatSchG) vom 29.07.2009 (BGBl. I 2009, S. 2542) zuletzt geändert durch Artikel 290 der Verordnung vom 29.06.2020 (BGBl. I 2020, S. 1328).

Gesetz über die Umweltverträglichkeitsprüfung (UVPG) in der Fassung der Bekanntmachung vom 24.02.2010 (BGBl. I 2010 S. 94), zuletzt geändert durch Artikel 117 des Gesetzes vom 29.06.2020 (BGBl. I S. 1328).

Gesetz zur Ordnung des Wasserhaushalts (Wasserhaushaltsgesetz - WHG) vom 31.07.2009 (BGBl. I 2009, S. 2585), zuletzt geändert durch Artikel 1 des Gesetzes vom 19.06.2020 (BGBl. I 2020, S. 1408).

Landesbauordnung Rheinland-Pfalz (LBauO) vom 24.11.1998 (GVBl. 1998, S. 365), zuletzt geändert durch Artikel 1 des Gesetzes vom 18.06.2019 (GVBl. 2019, S. 112).

Gemeindeordnung Rheinland-Pfalz (GemO) in der Fassung vom 31.01.1994 (GVBl. 1994, S. 153), zuletzt geändert durch Artikel 1 des Gesetzes vom 26.06.2020 (GVBl. 2020, S. 297).

Landesgesetz zur nachhaltigen Entwicklung von Natur und Landschaft (Naturschutzgesetz - LNatSchG) vom 06.10.2015 (GVBl. 2015, S. 283), zuletzt geändert durch Artikel 8 des Gesetzes vom 26.06.2020 (GVBl. 2020, S. 287).

Wassergesetz für das Land Rheinland-Pfalz (Landeswassergesetz - LWG) vom 14.07.2015 (GVBl. 2015, S. 127), zuletzt geändert durch Artikel 7 des Gesetzes vom 26.06.2020 (GVBl. 2020, S. 287).

Denkmalschutzgesetz (DSchG) vom 23.03.1978 (GVBl. 1978, S. 159), zuletzt geändert durch Artikel 3 des Gesetzes vom 03.12.2014 (GVBl. 2014, S. 245).

Hinweis:
DIN-Normen und sonstige Regelwerke

Die im Zusammenhang mit den Festsetzungen des Bebauungsplanes genannten DIN-Normen oder sonstigen Regelwerke zu Umweltbelangen können beim Umweltamt der Stadt Mainz während der Dienstzeiten eingesehen werden.

Zu weiteren genannten DIN-Normen oder sonstigen Regelwerken erteilt das Stadtplanungsamt der Stadt Mainz entsprechend Auskunft.

Abstimmung			
Amt	Ergebnis	Datum	Unterschrift
60 - Bauamt	Kataster geprüft		

CAD - Planelemente			
Planteil	Dateiname	Stand	Ort / Pfad
Plan_Legende, Layout	Bplan W106 A.dwg	16.12.20	
Digitale Stadtgrundkarte	SGK W106UTM.dwg	16.12.20	
textliche Festsetzungen			

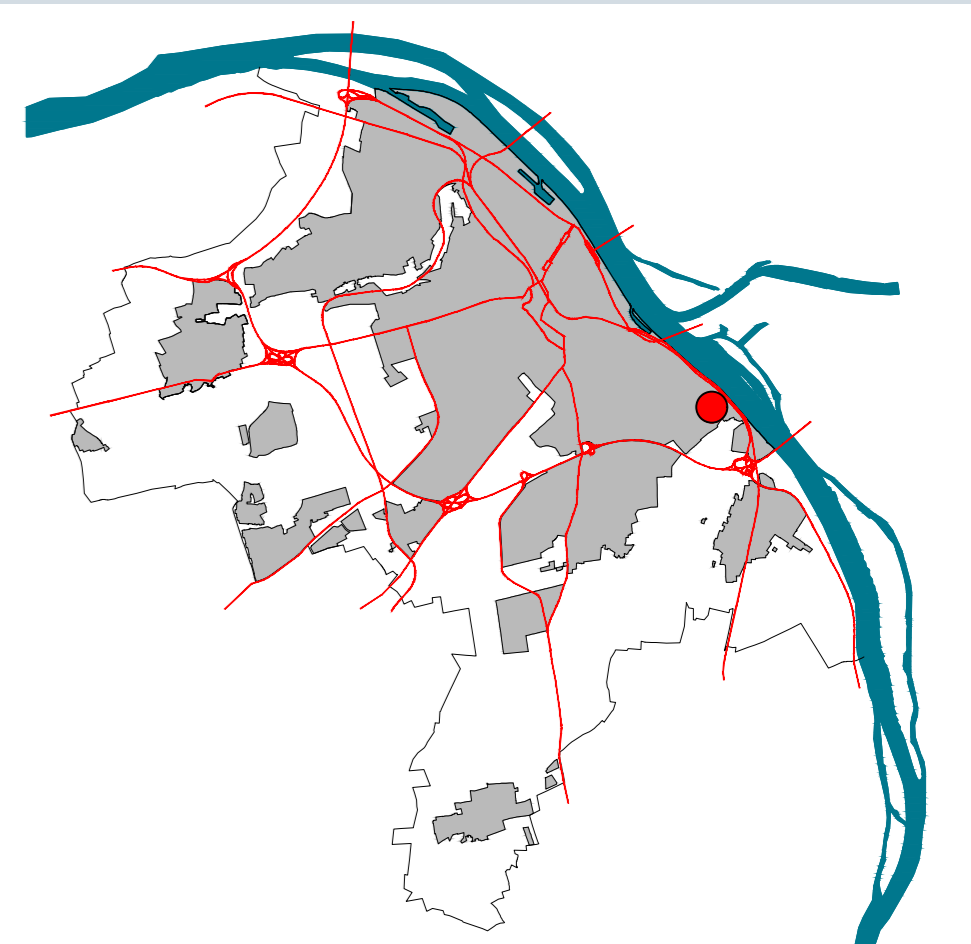
Verfahren		Genehmigung	
	Datum		
1. Aufstellungsbeschluss durch den Stadtrat gemäß § 2 Abs. 1 BauGB:			
2. Ortsübliche Bekanntmachung des Aufstellungsbeschlusses gemäß § 2 Abs. 1 BauGB:			
3. Ortsübliche Bekanntmachung der Bürgerbeteiligung:			
4. Bürgerbeteiligung gemäß § 3 Abs. 1 BauGB bzw. Auslegung vom :			
5. Beschluss zur öffentlichen Auslegung mit Begründung gemäß § 3 Abs. 2 BauGB:			
6. Ortsübliche Bekanntmachung des Ortes und der Dauer: Auslegung vom bis :			
7. Beschluss zur erneuten / eingeschränkten öffentl. Auslegung gemäß § 4 Abs. 3 BauGB aufgrund der Änderung des Bebauungsplanentwurfes:			
8. Ortsübliche Bekanntmachung des Ortes und der Dauer: erneute / eingeschränkte Auslegung vom bis :			
9. Satzungsbeschluss durch den Stadtrat gemäß § 10 Abs. 1 BauGB:			
10. Genehmigung der höheren Verwaltungsbehörde gemäß § 10 Abs. 2 BauGB:			
11. Ausfertigung:			
12. Bekanntmachung des Beschlusses / der Genehmigung und Inkrafttreten gemäß § 10 Abs. 3 BauGB:			

Bearbeiter/in	Groh				
Zeichner/in	Neumer				
Abteilungsleiter	Rosenkranz				
Amtsführer	Mainz		Ausgefertigt, Mainz		
Strobach					
	Beigeordnete		Oberbürgermeister		

Landeshauptstadt Mainz
Stadtplanungsamt
Bebauungsplan
Aufstellungsbeschluss

W 106

"Moritzstraße"



Kartengrundlage ist die Stadtgrundkarte des 60-Baumtes der Stadt Mainz
Datenbankauszug: 08.01.2019
"Basiskarte: Liegenschaftskarte der Vermessungs- und Katasterverwaltung"

Maßstab 1:1000