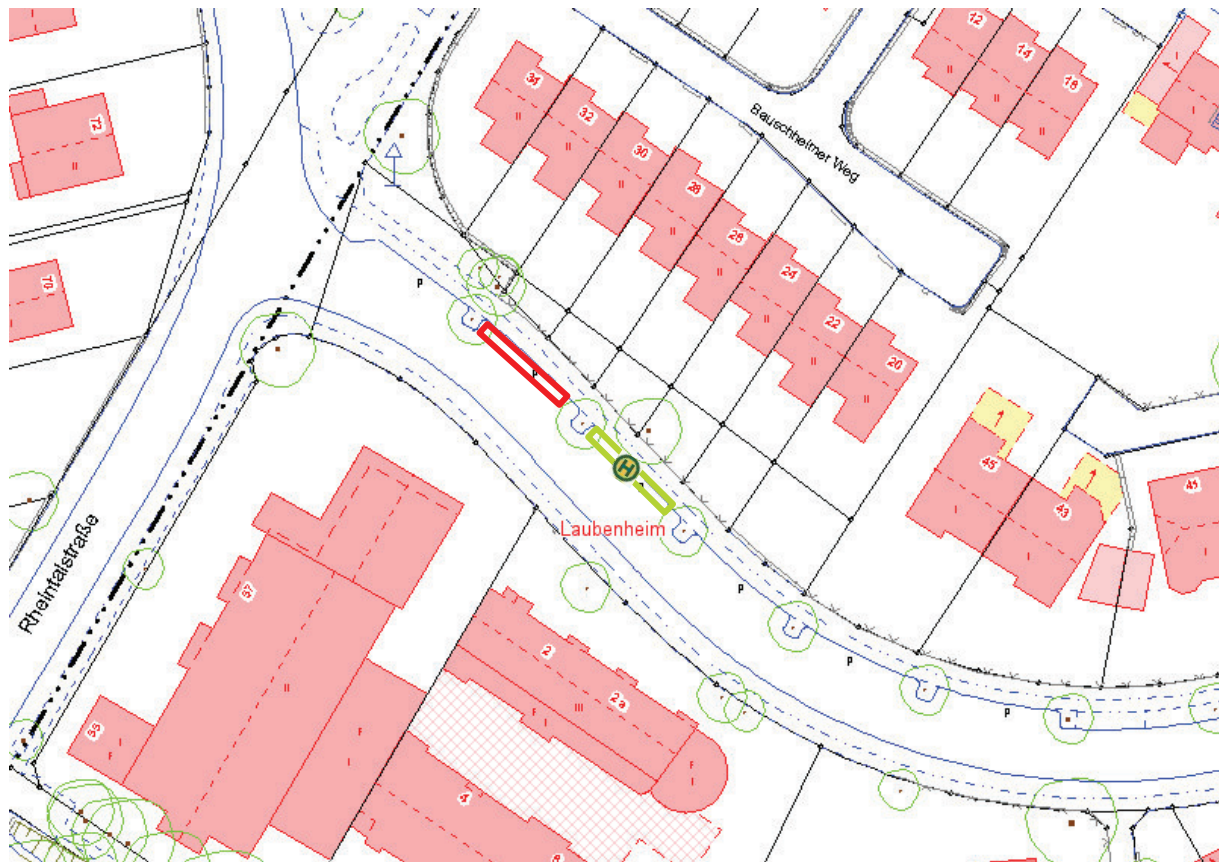
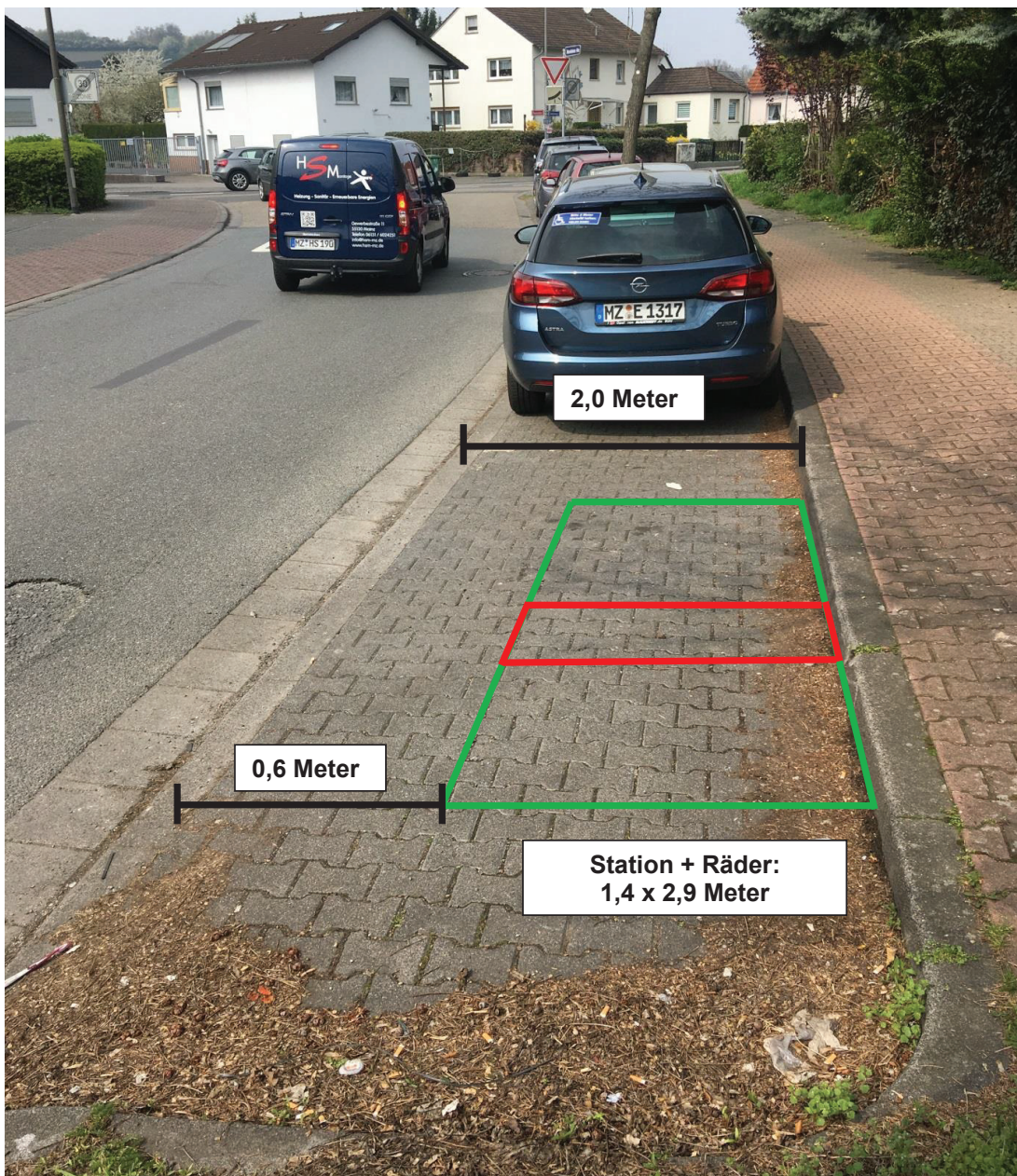
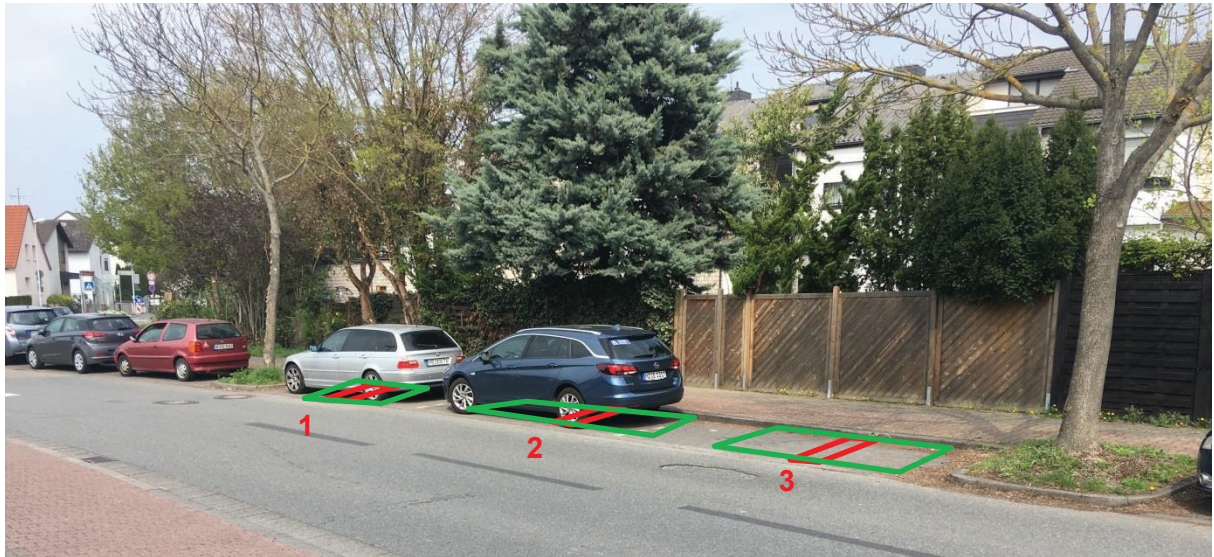


Standort



Von der Kreuzung zur Rheintalstr aus gesehen, belegt die neue Bushaltestelle die dritte Parkbucht. Der meinRad-Standort würde die davor die zweite Parkbucht belegen.



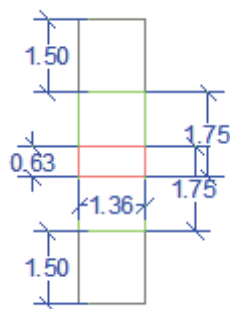


Bewertungsbogen der Vorzugsvariante

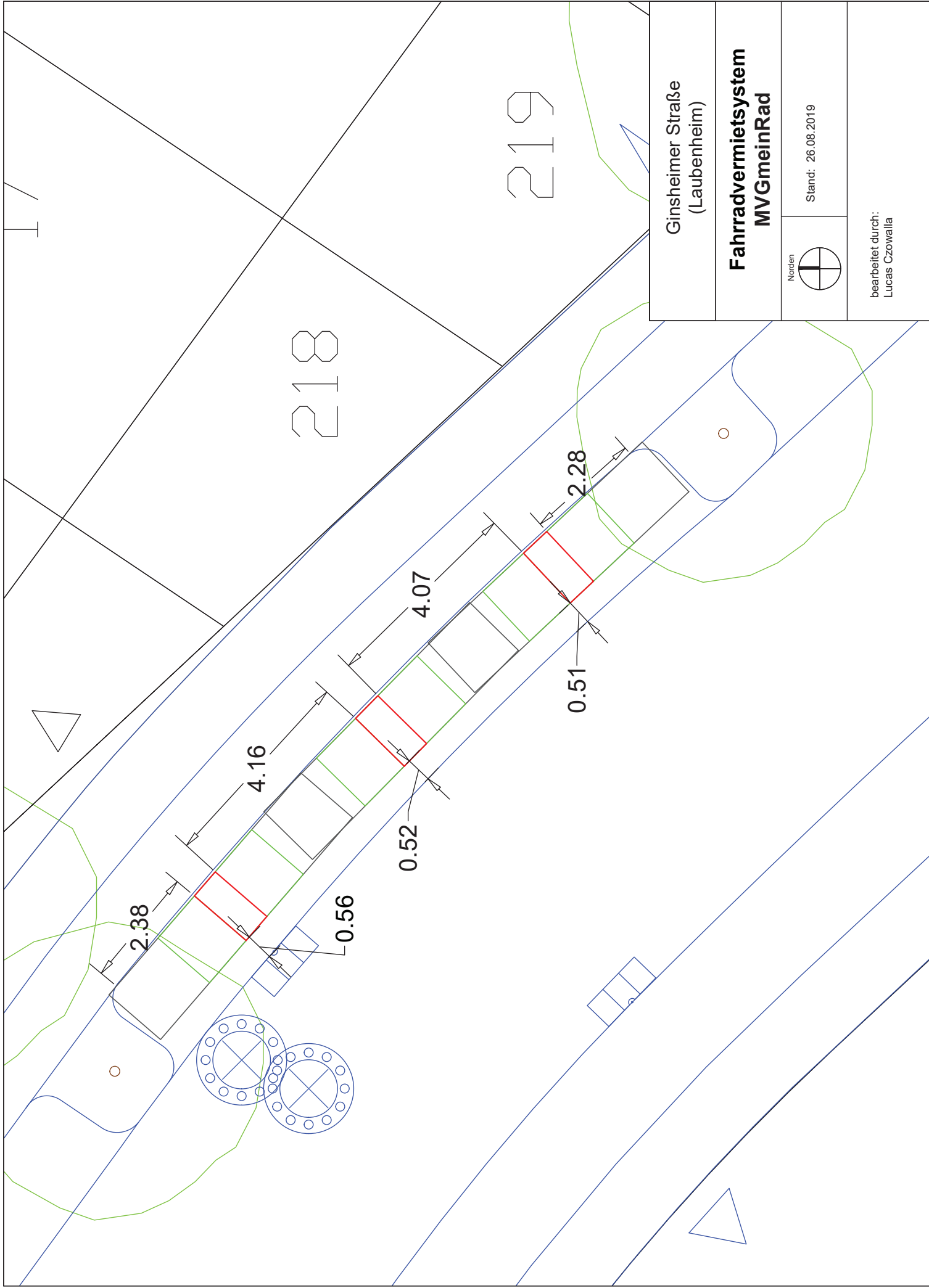
Vorzugsvariante			
Flur	9	Flurstück	232
Eigentümer	Stadt Mainz	Unterhaltung	
Priorität	<input checked="" type="checkbox"/> unbedingt	<input type="checkbox"/> wichtig	<input type="checkbox"/> ergänzend
Länge der Fläche (m)	3x 2,9 Meter	Breite der Fläche (m)	3x 1,4 Meter
Anzahl Radabstellbügel	3x 4 zweiseitig		
Bodenbeschaffenheit	<input checked="" type="checkbox"/> Pflaster <input type="checkbox"/> unbefestigt	<input type="checkbox"/> Asphalt <input type="checkbox"/> Naturstein	<input type="checkbox"/> Beton <input type="checkbox"/> Andere
Art der in Anspruch genommenen Fläche	<input checked="" type="checkbox"/> Parkstände Fahrbahnrand <input type="checkbox"/> Parkstände Anlage für PKW <input type="checkbox"/> Parkstände Anlage für Motorrad <input type="checkbox"/> Fahrradabstellanordnung <input type="checkbox"/> Grünstreifen /-fläche	<input type="checkbox"/> Seitenraum / Gehwegbereich <input type="checkbox"/> öffentlicher Platz <input type="checkbox"/> Sonstige:	
ÖV-Mobilitätsangebote im Umfeld	<input checked="" type="checkbox"/> neben Bushaltestellenbereich Nächste HS: Ginsheimer Straße	<input type="checkbox"/> in der Nähe einer Bushaltestelle (Sichtbeziehung) Nächste HS:	<input type="checkbox"/> keine direkte Sichtbeziehung zu einer Bushaltestelle
Wichtige Einrichtungen / Gebäude im Umfeld	Nahkauf, Eisdielen, Arzt, Volksbank		
Erschließungsfunktion	<input type="checkbox"/> Öffentl. Einrichtung <input type="checkbox"/> Bildungswerk <input type="checkbox"/> Arbeitsstätten	<input checked="" type="checkbox"/> Wohngebiet <input type="checkbox"/> Freizeitfläche <input type="checkbox"/> Naherholungsfläche <input checked="" type="checkbox"/> Sonstige: Einkauf	<input checked="" type="checkbox"/> ÖV-Verknüpfungspunkt
Baumbestand	<input type="checkbox"/> in unmittelbarer Nähe	<input checked="" type="checkbox"/> in der Nähe	<input type="checkbox"/> kein Bestand in der Nähe
Anmerkung MVGmeinRad	Erweiterung freie / grüne Stationen Der Standortname richtet sich bei der Namensgebung als auch der Verortung an die neue Bushaltestelle „Ginsheimer Straße“.		

Legende freie / grüne Stationen:

12 Stellplätze: 3x 4er zweiseitig



- Grundfläche Station
- Stellfläche Räder
- Rangierfläche



Ginsheimer Straße
(Laubenheim)

**Fahrradvermietssystem
MVGmeinRad**



Stand: 26.08.2019

bearbeitet durch:
Lucas Czowalla