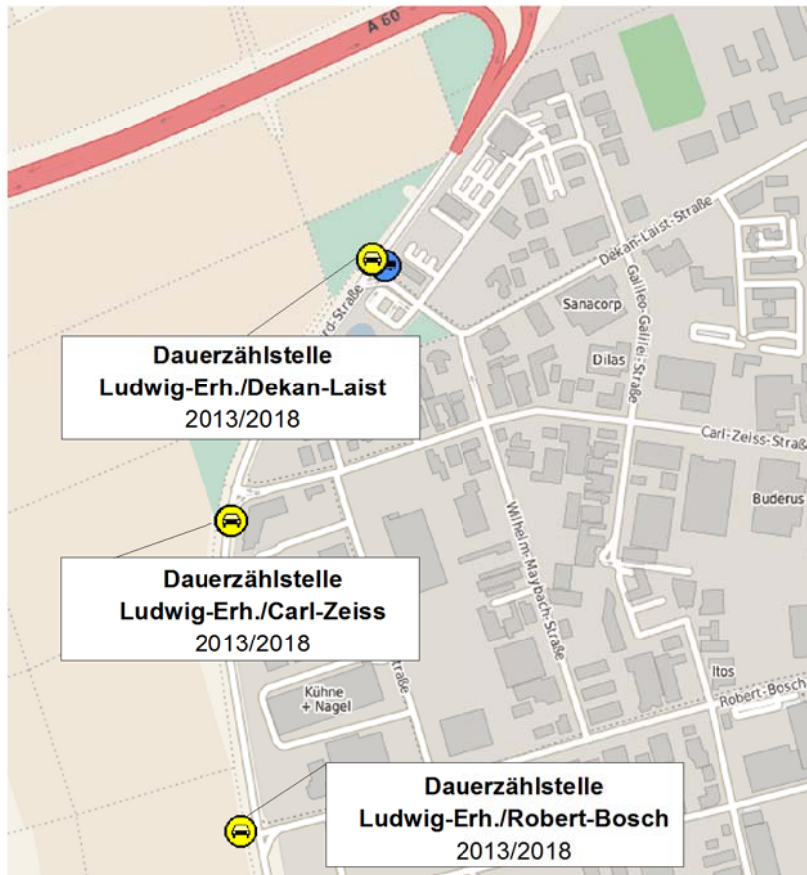
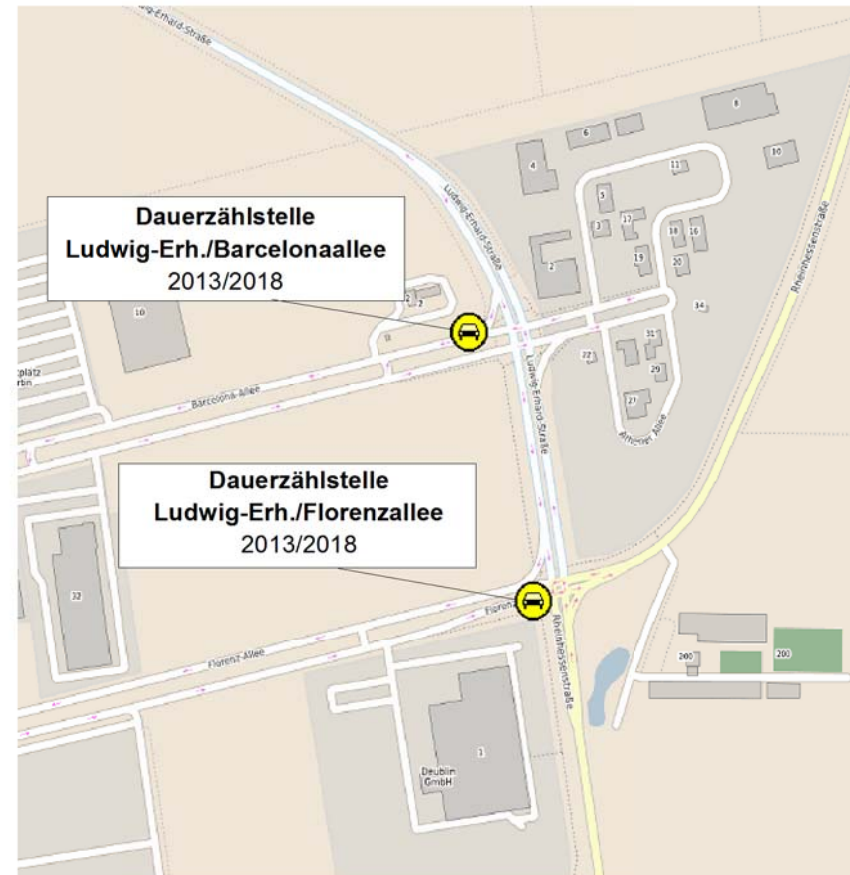


## Ludwig-Erhard-Straße Ausschnitt NORD



## Ludwig-Erhard-Straße Ausschnitt SÜD



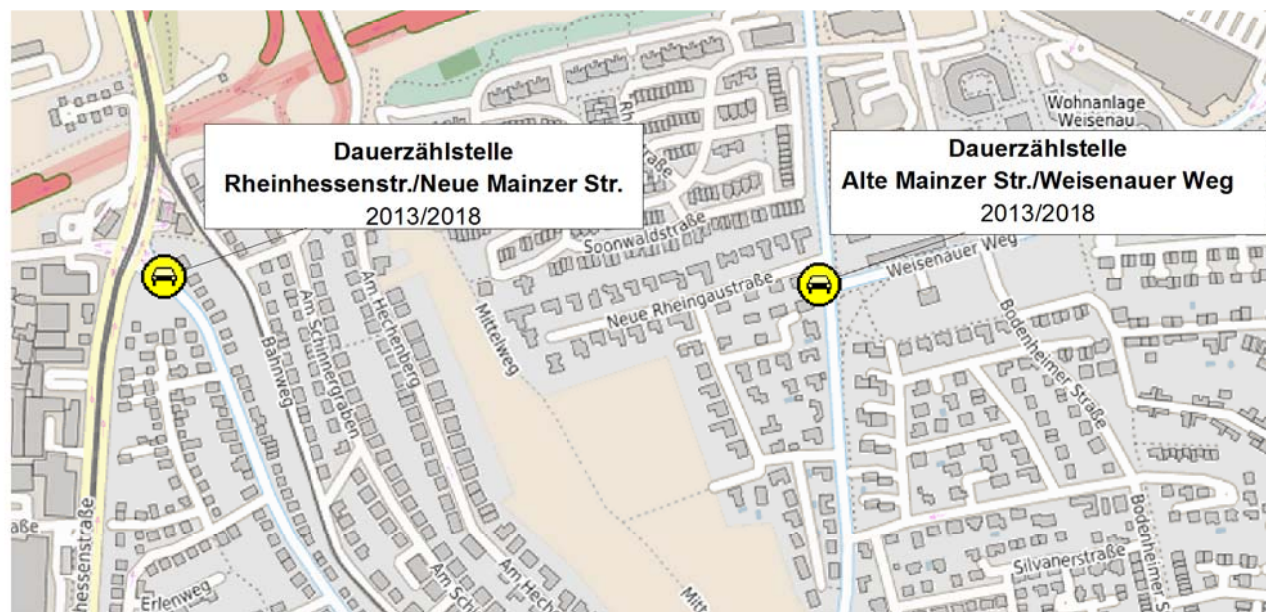
## Anlage - 1

Vergleichs-  
zeitraum

2013 zu 2018

Anlage - 2

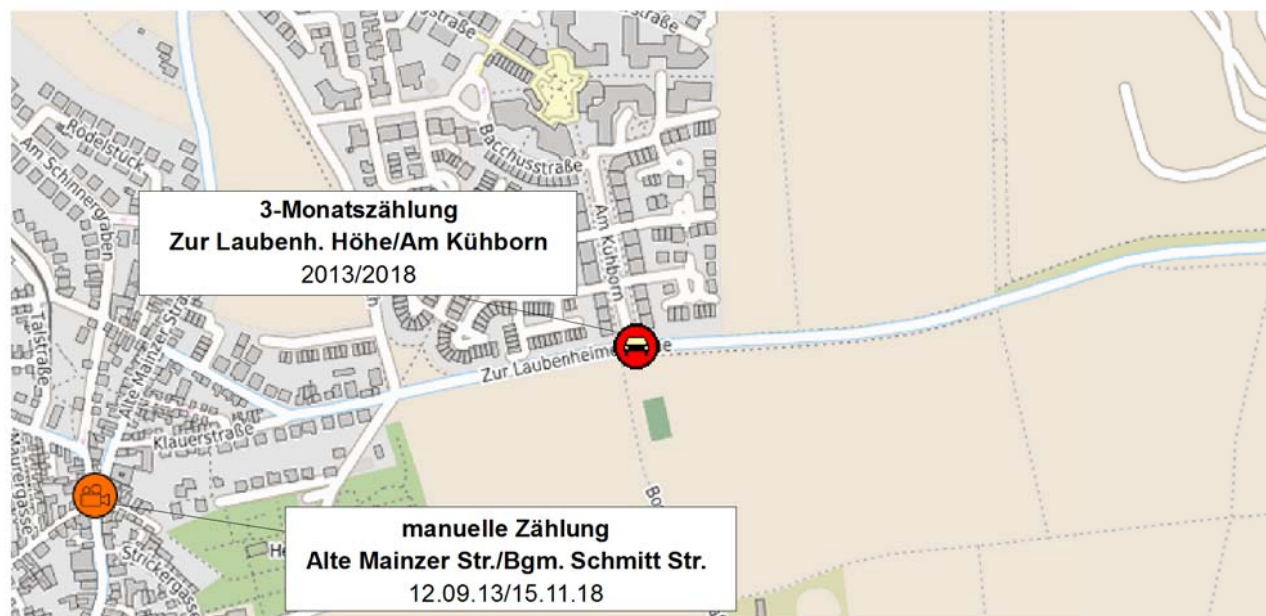
Rheinessenstraße  
Alte Mainzer Straße



Vergleichs-  
zeitraum

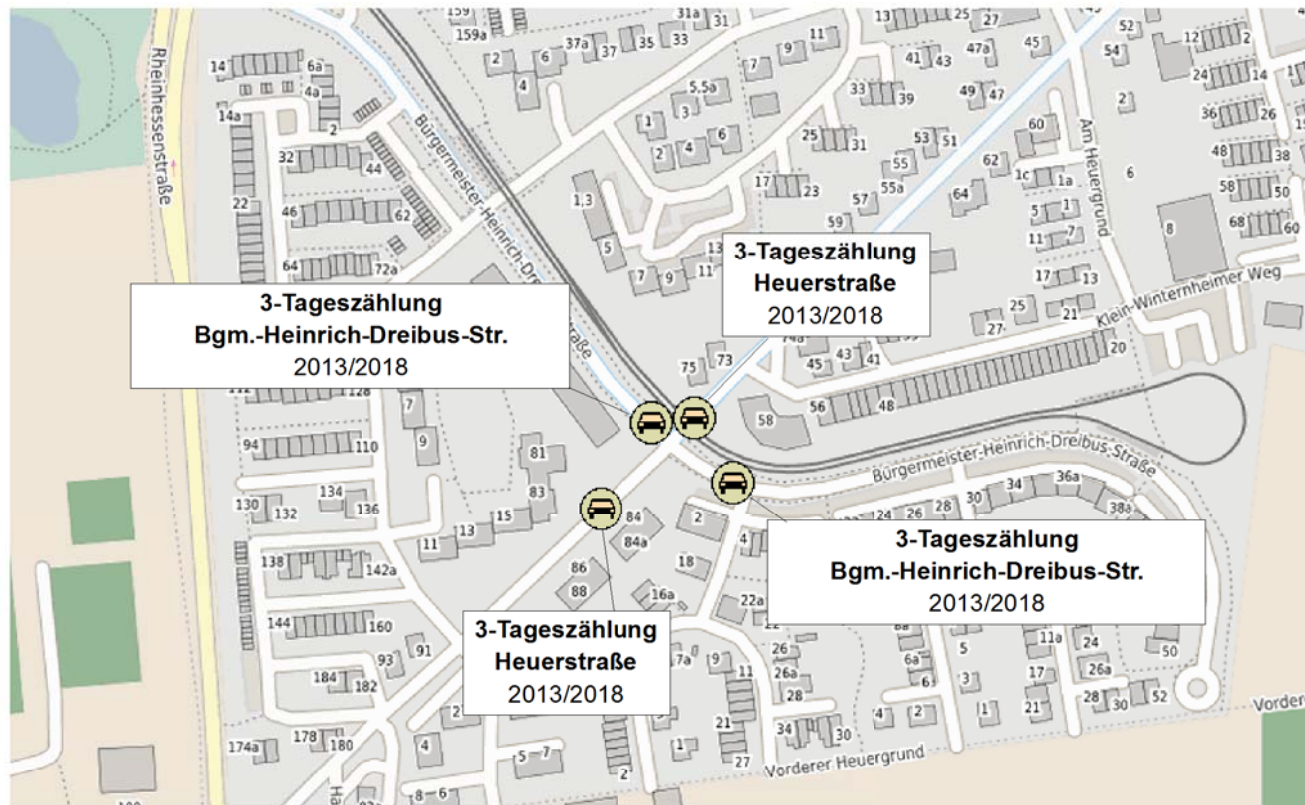
2013 zu 2018

Zur Laubenheimer Höhe  
Alte Mainzer Straße



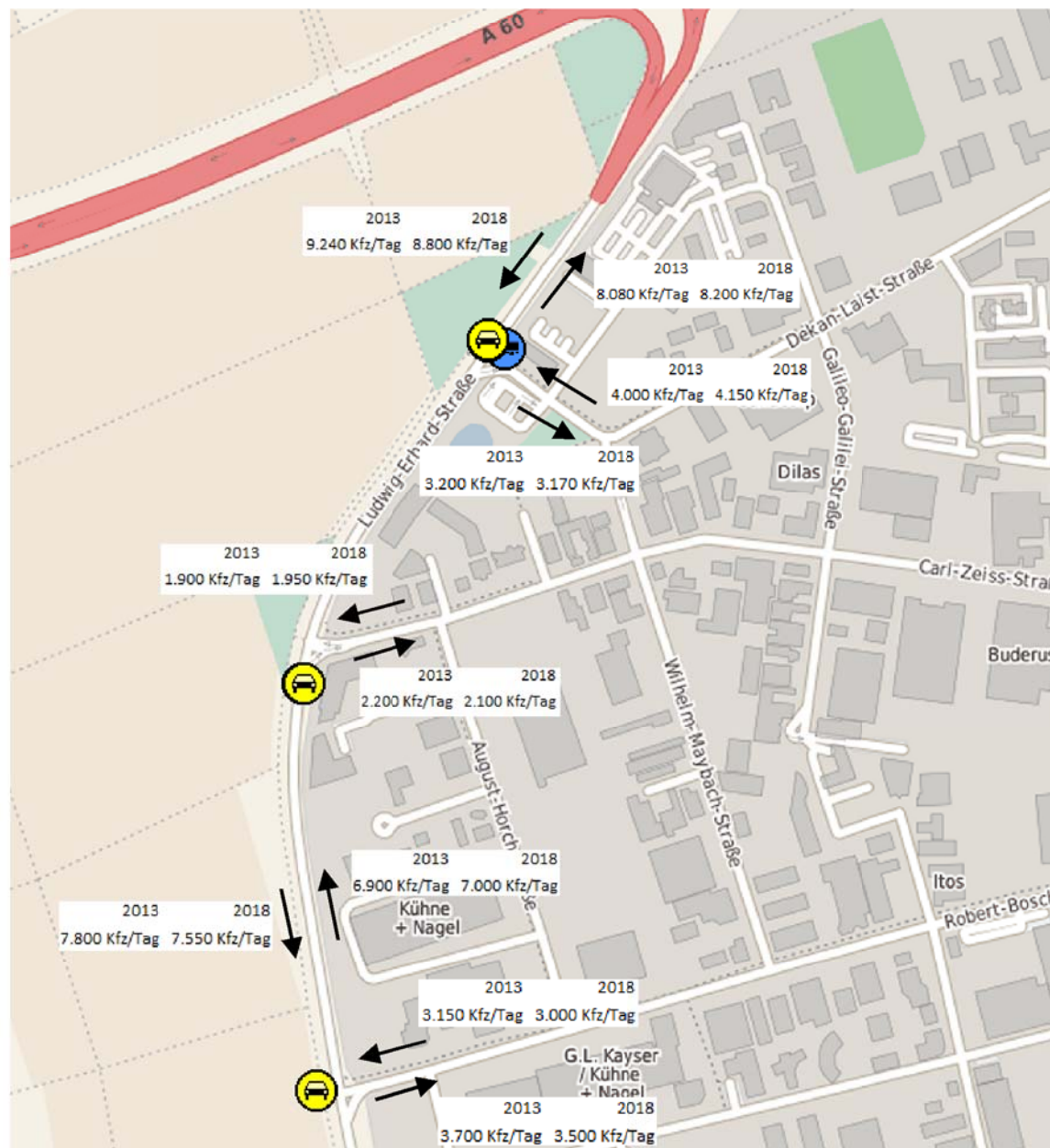
Anlage - 3

Bgm.-Heinrich-Dreibus-Str.  
Heuerstraße



Vergleichs-  
zeitraum  
2013 zu 2018

Ludwig-Erhard-Straße Ausschnitt NORD



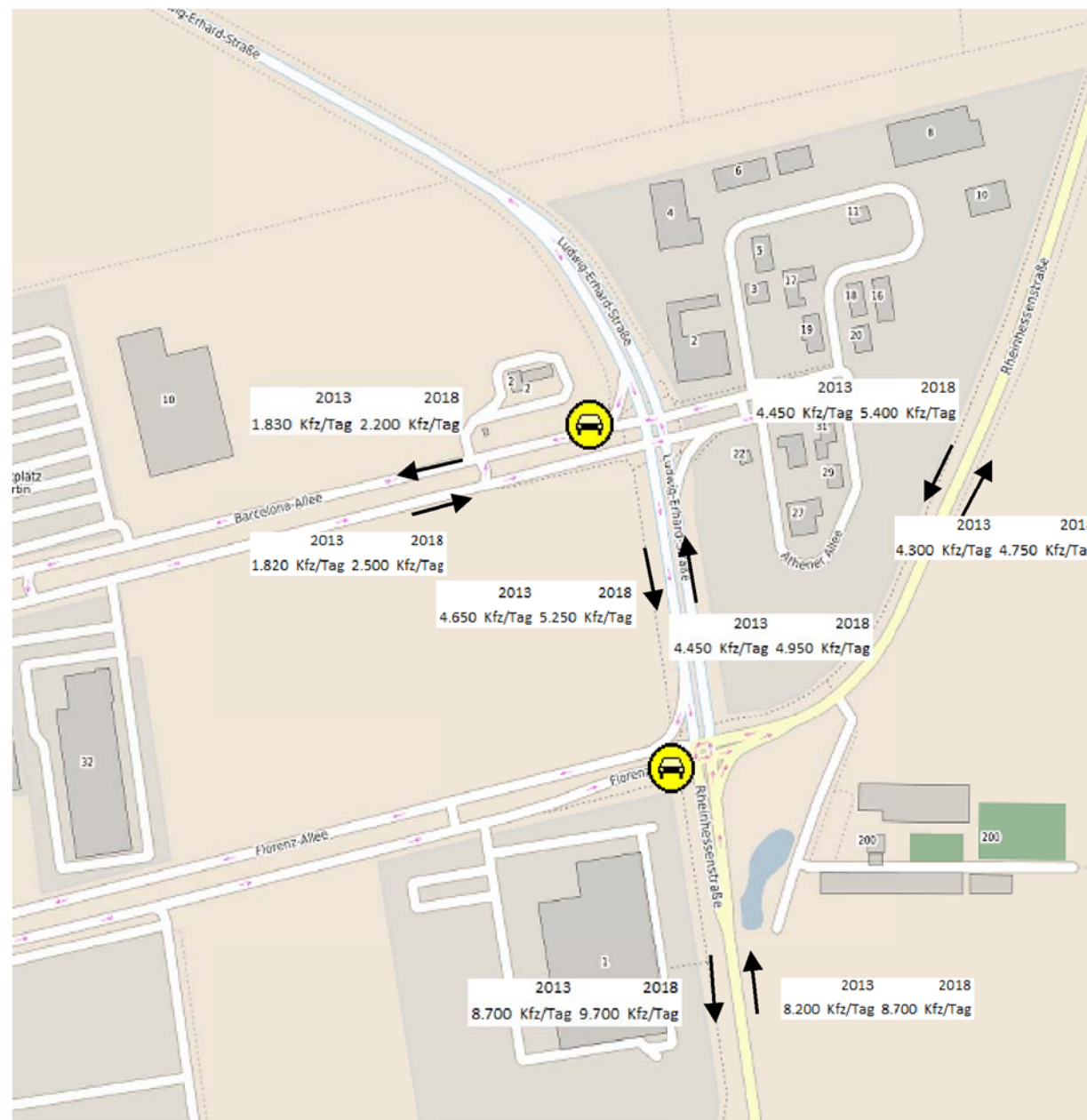
Anlage - 4

Vergleichs-  
zeitraum

2013 zu 2018

➔  
Richtungsbelastung

Ludwig-Erhard-Straße Ausschnitt SÜD



Anlage - 5

Vergleichs-  
zeitraum

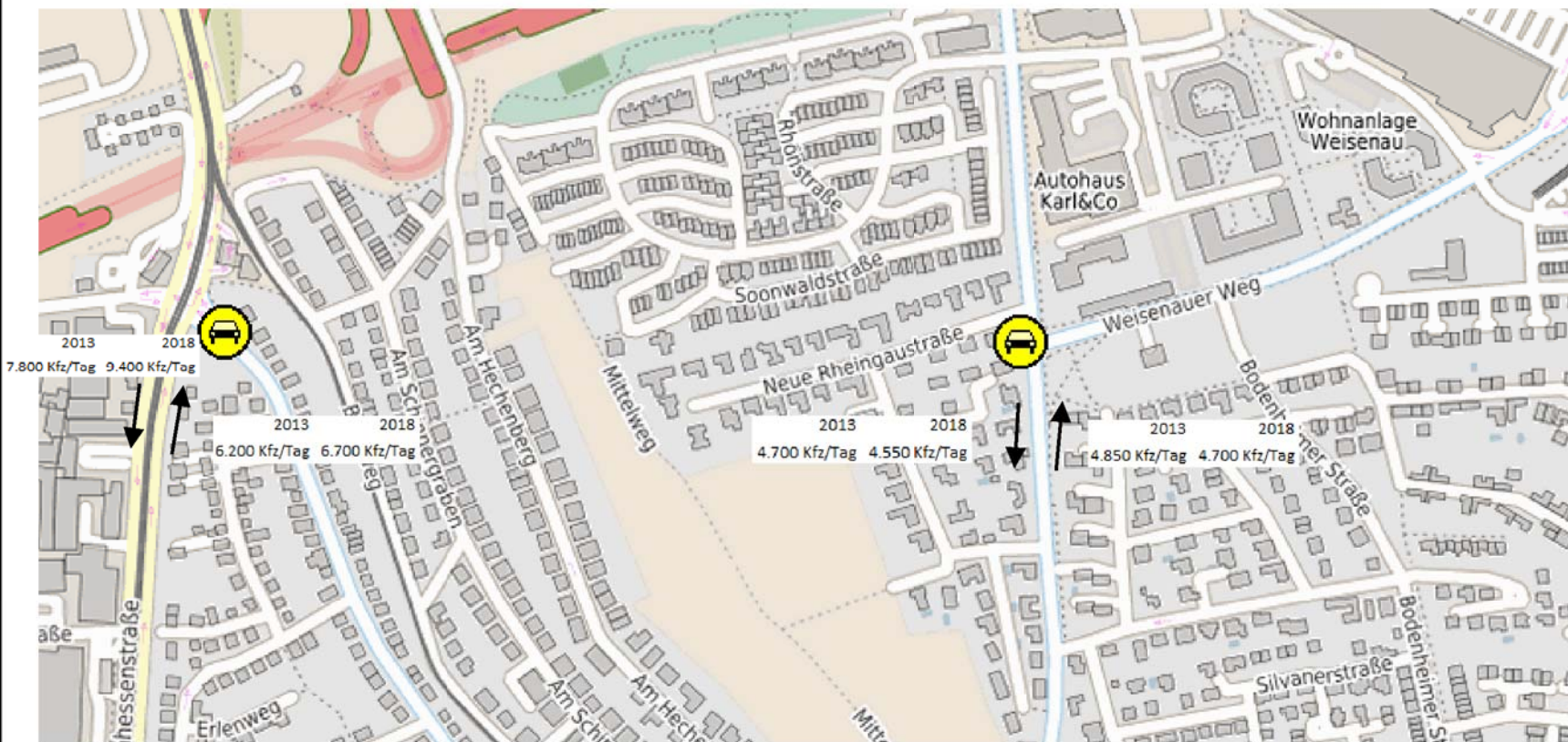
2013 zu 2018

➔  
Richtungsbelastung

Anlage - 6

Rheinessenstraße

Alte Mainzer Straße

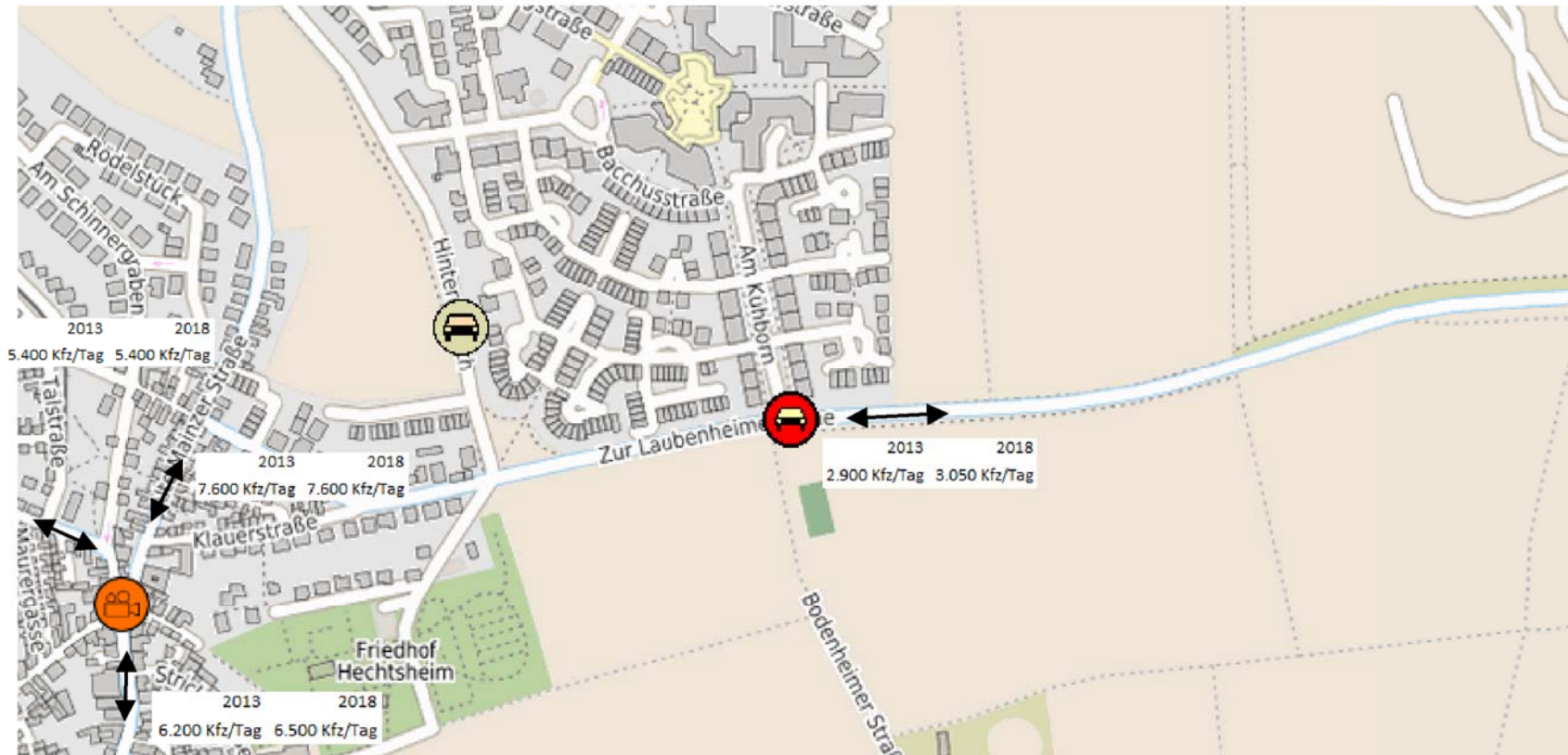


Vergleichs-  
zeitraum

2013 zu 2018

→  
Richtungsbelastung

Zur Laubenheimer Höhe  
Alte Mainzer Straße



Anlage - 7

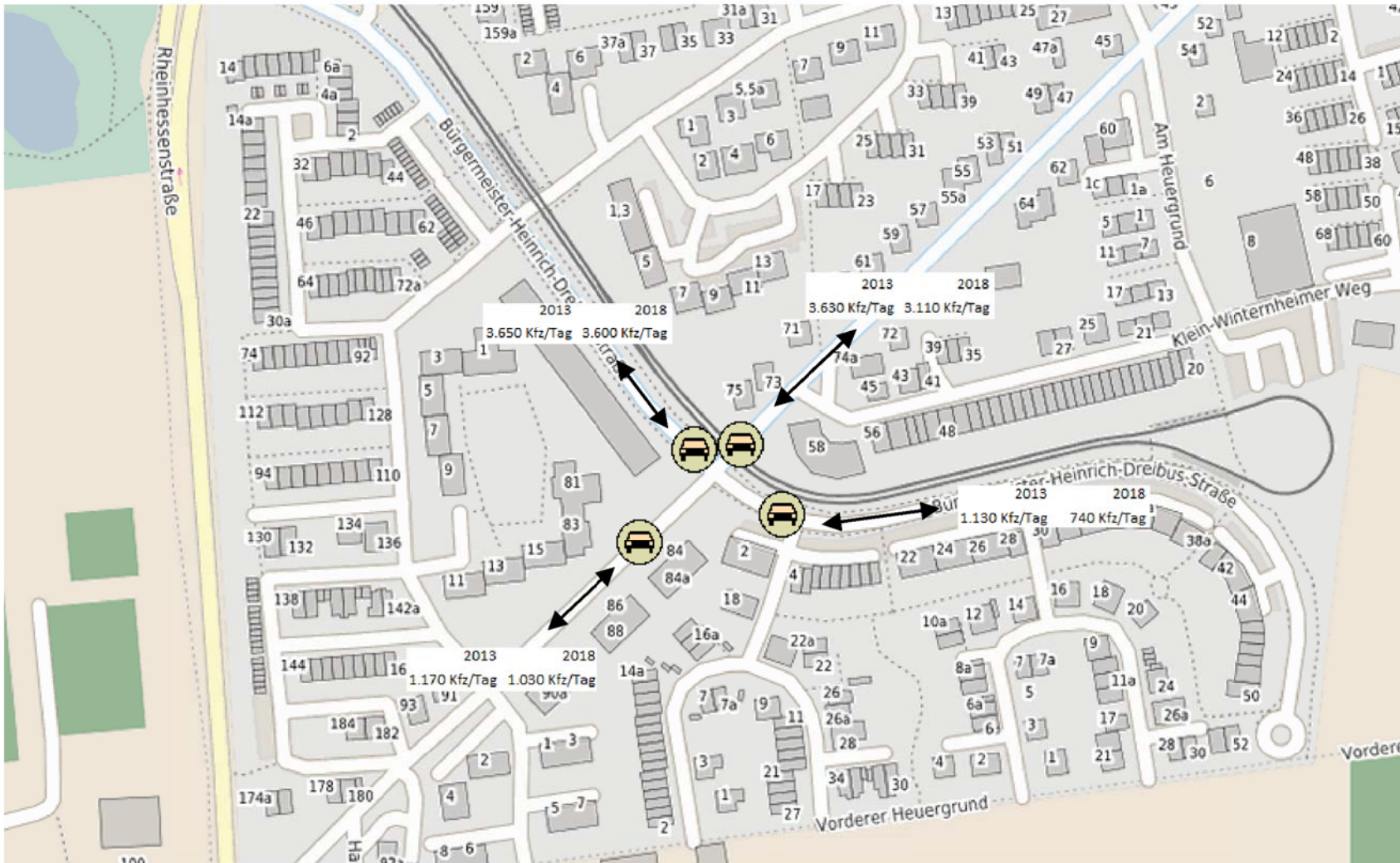
Vergleichs-  
zeitraum

2013 zu 2018

↔  
Querschnittsbelastung

Anlage - 8

Bgm.-Heinrich-Dreibus-Str.  
Heuerstraße



Vergleichs-  
zeitraum  
2013 zu 2018

↔  
Querschnittsbelastung