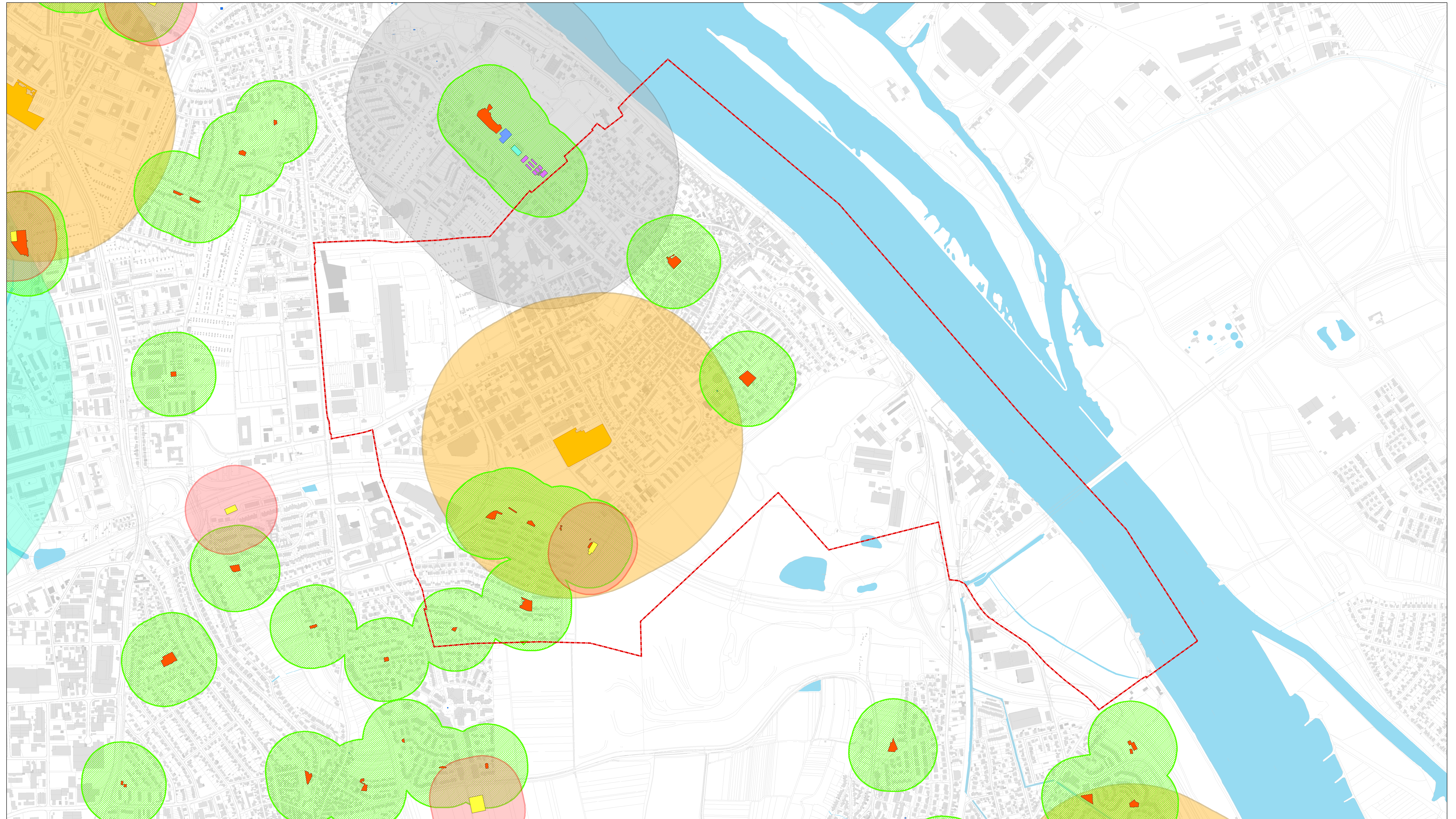











# Versorgungsradien der Spiel- und Freizeitsportanlagen - Mainz-Weisenau -



	Wohnungsnaher Spielanlagen: < 0,5 ha mit einem Einzugsbereich von 150m	<b>Spielanlagen</b>		Bolzplatz	
	Wohnungsnaher Sportanlagen: < 0,5 ha mit einem Einzugsbereich von 150m		Kinderspielplatz		
	Quartiersbezogene Sportanlagen: 0,5 ha - 5,0 ha mit einem Einzugsbereich von 500m		Wasserspielplatz		(Bezirks-) Sportanlagen
	Stadtteilbezogene Sportanlagen: > 5,0 ha mit einem Einzugsbereich von 1000m		Rollschuhbahn		
	Kombiniertes Spiel- und Sportangebot Volkspark: 0,5 - 5,0 ha mit einem Einzugsbereich von 500m		Skaterbahn		
			Freizeitsportanlage		

Quelle:  
 TRIOPS - Ökologie & Landschaftsplanung GmbH (Juni 2015):  
 "Kleinflächige Freiräume im Siedlungsbereich der Stadt Mainz - Bestand und Bewertung", S. 9-10.  
 In Anlehnung an: BfN-Skripten 371 (2014).

ÄNDERUNG / ERGÄNZUNG	DATUM	GEZ.	DATUM 16.03.2020
PROJEKT	Grün- und Freizeittflächen der Stadt Mainz		PLANNR.
LEISTUNGSPHASE / PLANINHALT	Versorgungsradien der Spiel- und Freizeitsportanlagen - Mainz-Weisenau -		MASSSTAB 1:5.000
BEARBEITUNG	Dipl.-Geogr. Christina Somma		
AMTLEITUNG			
AMTSLEITUNG			
GESCHWISTER-SCHOLL-STRASSE 4	55131 MAINZ		
GRÜN UND UMWELT			