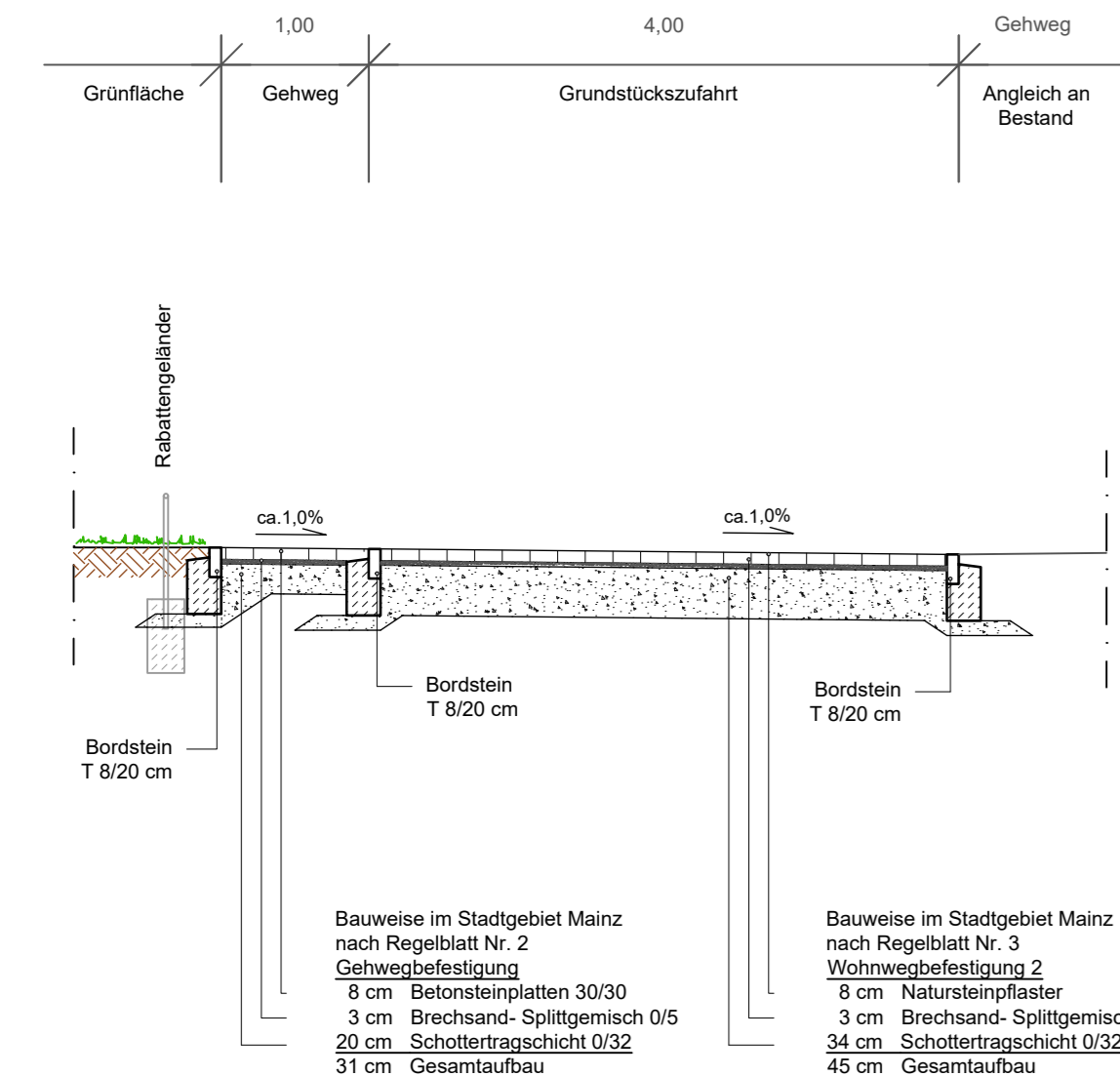
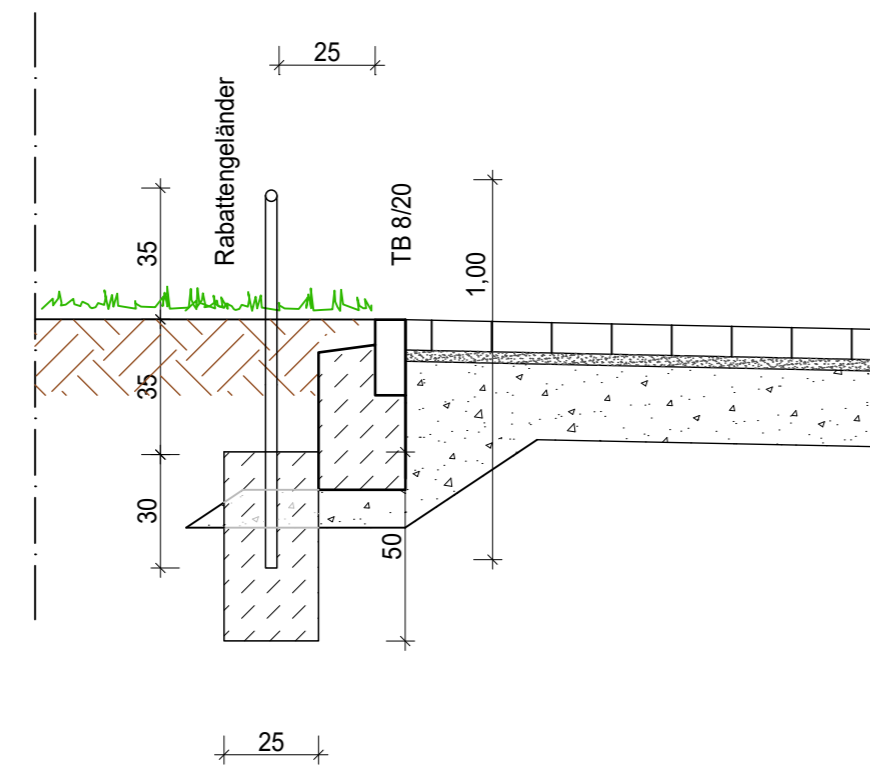


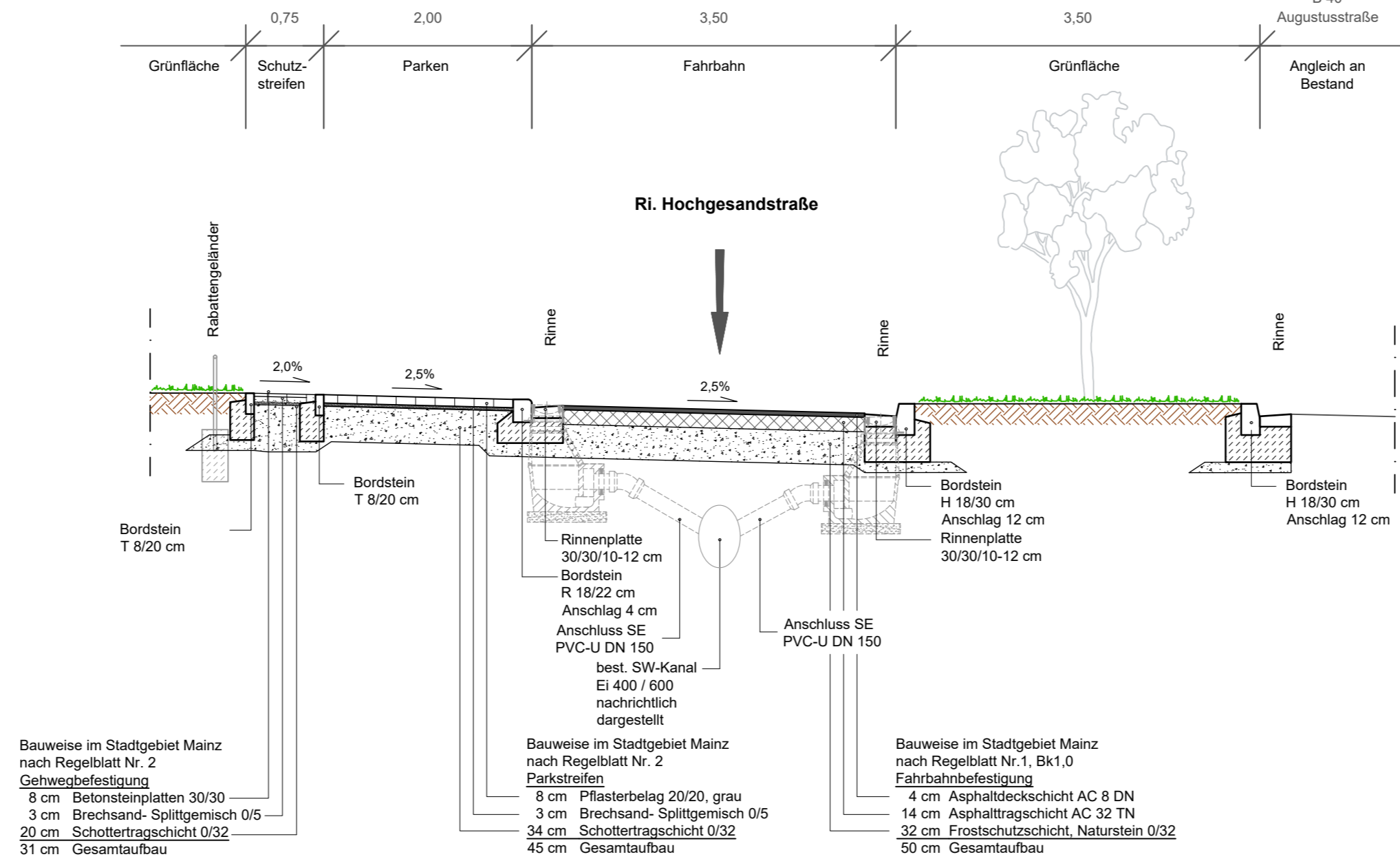
Regelquerschnitt C - C Grundstückszufahrt (Am Römerlager)




Detail Rabattengeländer M. 1:20



Regelquerschnitt B - B Am Römerlager



Detail - Gestaltung



Ausführungsplanung
Ri. Augustusplatz ← 2. BA → 2. BA → Bestand

Detail - Gestaltung



Ausführungsplanung
Augustusplatz ← 2. BA → 2. BA → Bestand

Zeichenerklärung / Planung

F	-	-	-
E	-	-	-
D	-	-	-
C	-	-	-
B	-	-	-
A	-	-	-

Ausführungsplanung

dillig INGENIEURE
Simmern * Düsseldorf * Ellenz-Poltersdorf
Tel. (06761) 9309-0 * www.dillig.de * info@dillig.de

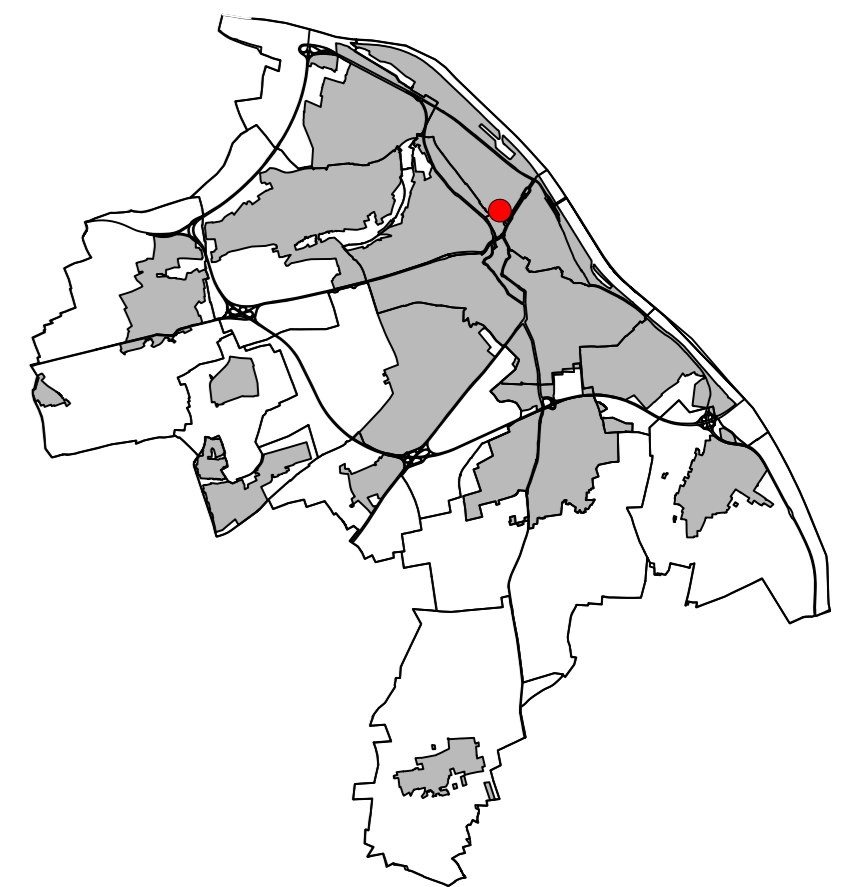
STRASSE
BAHN
LÄRMSCHUTZ
BRÜCKEN
ERSCHLIESSUNG
WASSERWIRTSCHAFT
KABELNETZE
STÄDTEBAU
VERMESSUNG

IS19065_1512-RQ.dwg
bearbeitet Werner 02/20
gezeichnet Philipps 02/20
geprüft *J. Ollig*
11.02.2020 Dipl.-Ing. Johannes Dillig

Stadtplanungsamt Mainz	Anlage: 14
Zitadelle Bau A 55131 Mainz	Blatt Nr.: 2
Mainz - Oberstadt Augustusplatz 2. Bauabschnitt	KOO-System: --- Höhen-System: ---
Regelquerschnitt und Detail Am Römerlager	Maßstab: 1: 50

Landeshauptstadt Mainz
Stadtplanungsamt
Ausführungsplanung
Regelquerschnitt und
Detail - Gestaltung
Mainz - Oberstadt
Am Römerlager
2.BA

Projekt Nr.: 1905
Datum: 11.02.2020
Unterlage Nr.: 14.2



Stadtvorstand				
Ortsbeirat				
Park- u. Verkehrsausschuß				
Bauausschuß				
Vorlage	Datum	Datum	Datum	Datum

Nr.	Änderung	Datum	Name

Abteilung Verkehrswesen		Amtsleitung
Abteilungsleitung		Straßenbetrieb
Sachgebietsleitung		Städtebau/ Stadtbildpflege
Sachbearbeitung		Stadtplanung / Verb. Bauteilpl.
Aktenzeichen:		Maßstab: 1 : 50 Lagestatus: ETRS89/UTM32