Regelquerschnitt A - A
2.BA

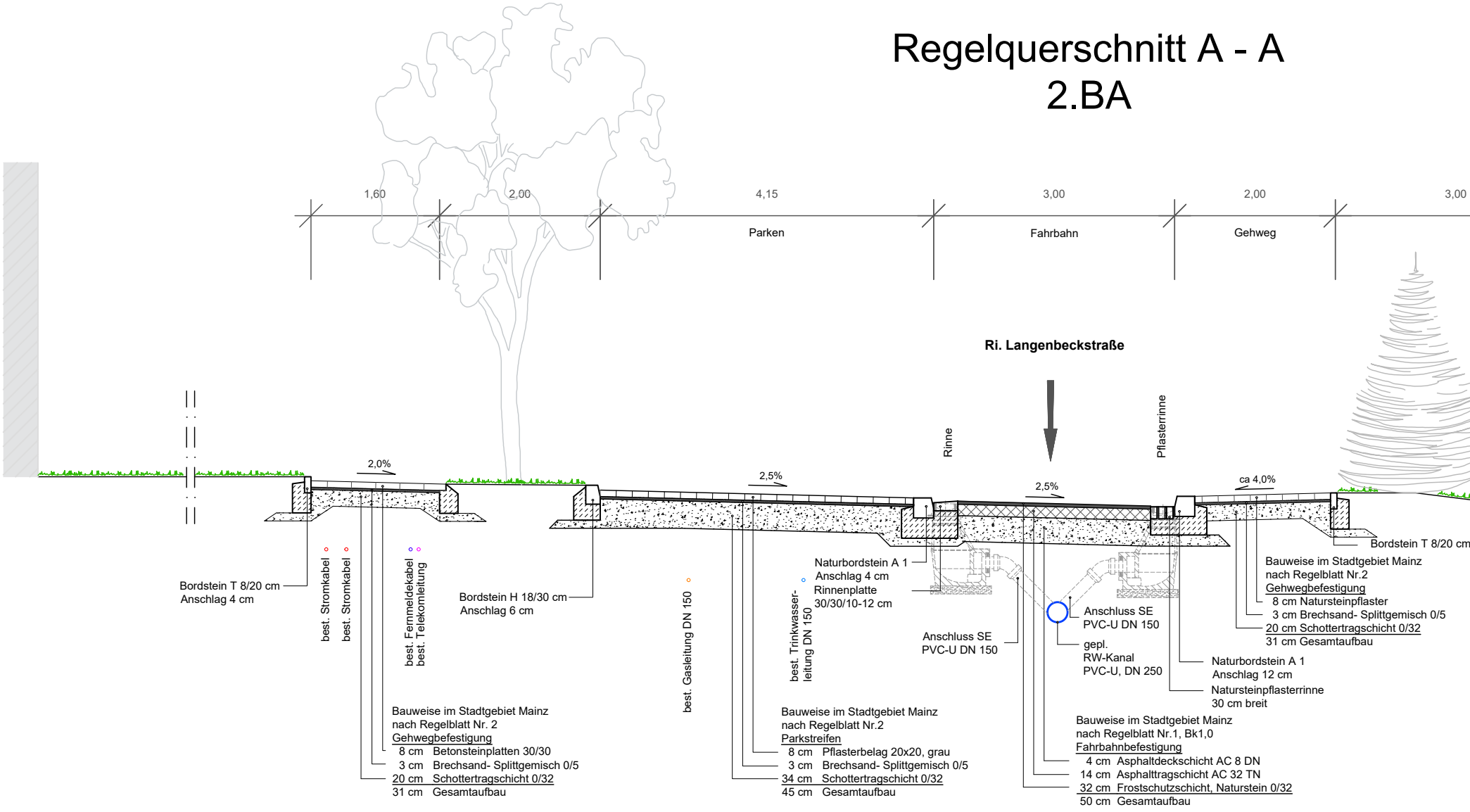
1,60
2,00
4,15
3,00
2,00
3,00
Parken
Fahrbahn
Gehweg
Ri. Langenbeckstraße
Rinne
Pflasterrinne
2,0%
2,5%
2,5%
ca 4,0%
Bordstein T 8/20 cm
Anschlag 4 cm
best. Stromkabel
best. Stromkabel
best. Fernmeldekabel
best. Telekomleitung
Bordstein H 18/30 cm
Anschlag 6 cm
best. Gasleitung DN 150
best. Trinkwasser-
leitung DN 150
Naturbordstein A 1
Anschlag 4 cm
Rinnenplatte
30/30/10-12 cm
Anschluss SE
PVC-U DN 150
Anschluss SE
PVC-U DN 150
gepl.
RW-Kanal
PVC-U, DN 250
Naturbordstein A 1
Anschlag 12 cm
Natursteinpflasterrinne
30 cm breit
Bordstein T 8/20 cm

Bauweise im Stadtgebiet Mainz
nach Regelblatt Nr. 2
Gehwegbefestigung
8 cm Betonsteinplatten 30/30
3 cm Brechsand- Splittgemisch 0/5
20 cm Schottertragschicht 0/32
31 cm Gesamtaufbau

Bauweise im Stadtgebiet Mainz
nach Regelblatt Nr.2
Parkstreifen
8 cm Pflasterbelag 20x20, grau
3 cm Brechsand- Splittgemisch 0/5
34 cm Schottertragschicht 0/32
45 cm Gesamtaufbau

Bauweise im Stadtgebiet Mainz
nach Regelblatt Nr.1, Bk1,0
Fahrbahnbefestigung
4 cm Asphaltdeckschicht AC 8 DN
14 cm Asphalttragschicht AC 32 TN
32 cm Frostschutzschicht, Naturstein 0/32
50 cm Gesamtaufbau

Bauweise im Stadtgebiet Mainz
nach Regelblatt Nr.2
Gehwegbefestigung
8 cm Natursteinpflaster
3 cm Brechsand- Splittgemisch 0/5
20 cm Schottertragschicht 0/32
31 cm Gesamtaufbau

Detail - Gestaltung

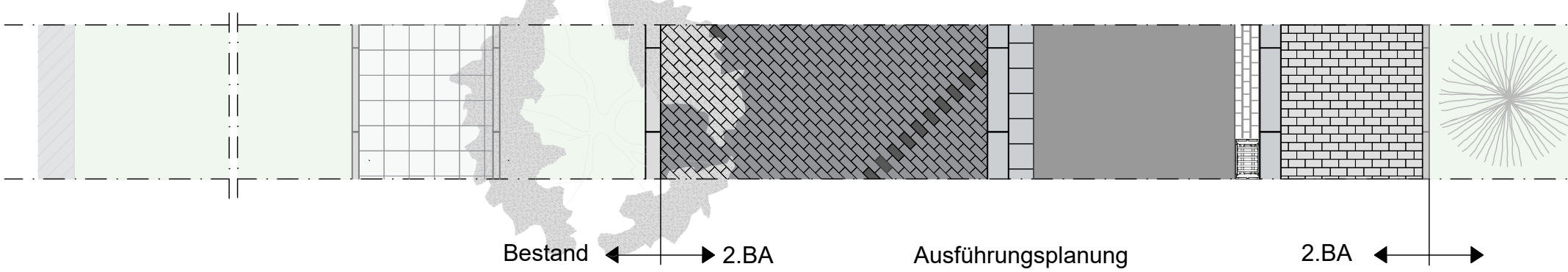
Bestand
2.BA
Ausführungsplanung
2.BA

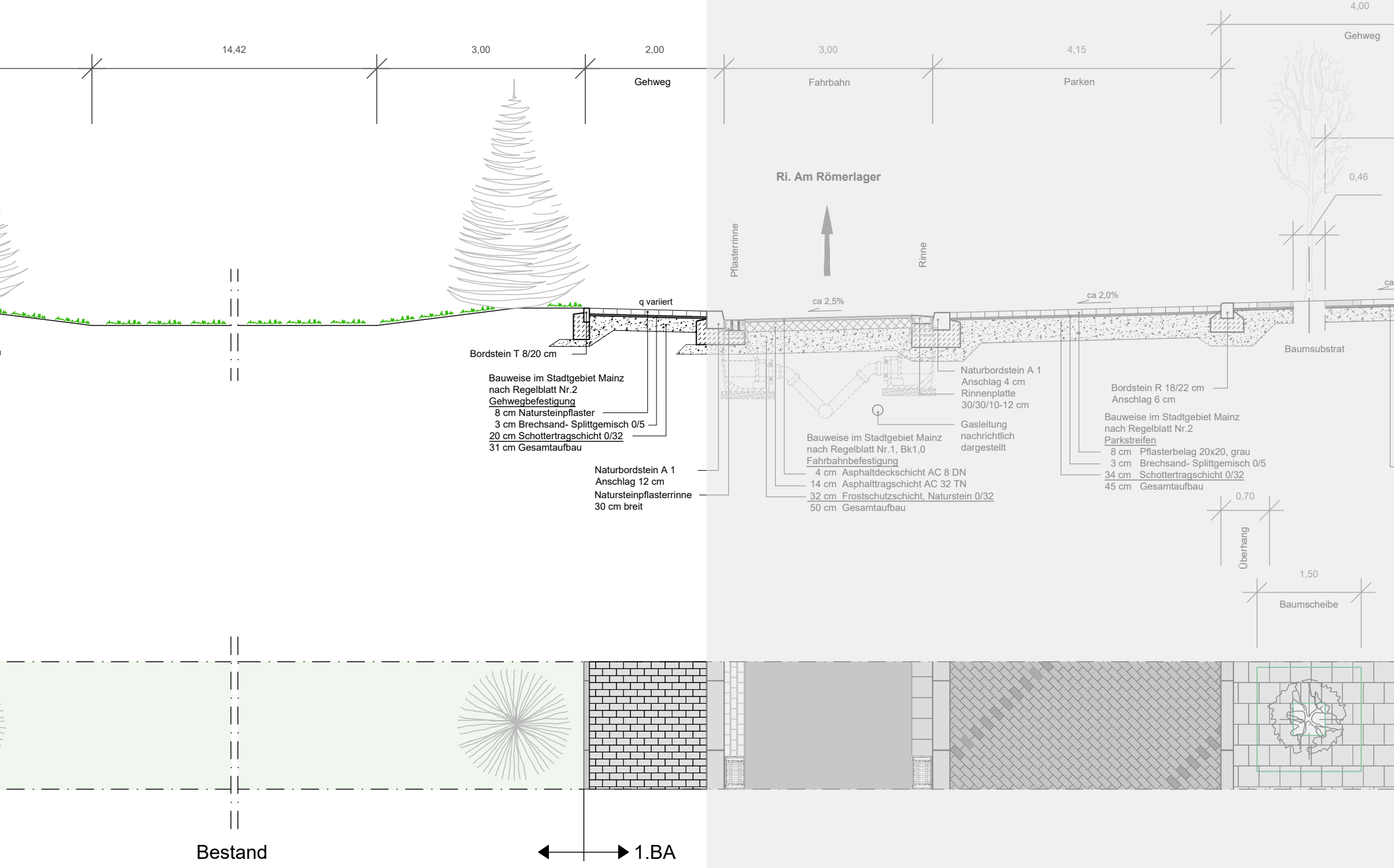
14,42
3,00
2,00
Gehweg
3,00
Fahrbahn
4,15
Parken
4,00
Gehweg
0,46
Ri. Am Römerlager
Pflasterrinne
Rinne
q variiert
ca 2,5%
ca 2,0%
ca
Baumsubstrat
Bordstein T 8/20 cm
Bauweise im Stadtgebiet Mainz
nach Regelblatt Nr.2
Gehwegbefestigung
8 cm Natursteinpflaster
3 cm Brechsand- Splittgemisch 0/5
20 cm Schottertragschicht 0/32
31 cm Gesamtaufbau
Naturbordstein A 1
Anschlag 12 cm
Natursteinpflasterrinne
30 cm breit
Naturbordstein A 1
Anschlag 4 cm
Rinnenplatte
30/30/10-12 cm
Gasleitung
nachrichtlich
dargestellt
Bauweise im Stadtgebiet Mainz
nach Regelblatt Nr.1, Bk1,0
Fahrbahnbefestigung
4 cm Asphaltdeckschicht AC 8 DN
14 cm Asphalttragschicht AC 32 TN
32 cm Frostschutzschicht, Naturstein 0/32
50 cm Gesamtaufbau
Bordstein R 18/22 cm
Anschlag 6 cm
Bauweise im Stadtgebiet Mainz
nach Regelblatt Nr.2
Parkstreifen
8 cm Pflasterbelag 20x20, grau
3 cm Brechsand- Splittgemisch 0/5
34 cm Schottertragschicht 0/32
45 cm Gesamtaufbau
0,70
Überhang
1,50
Baumscheibe
Bestand
1.BA

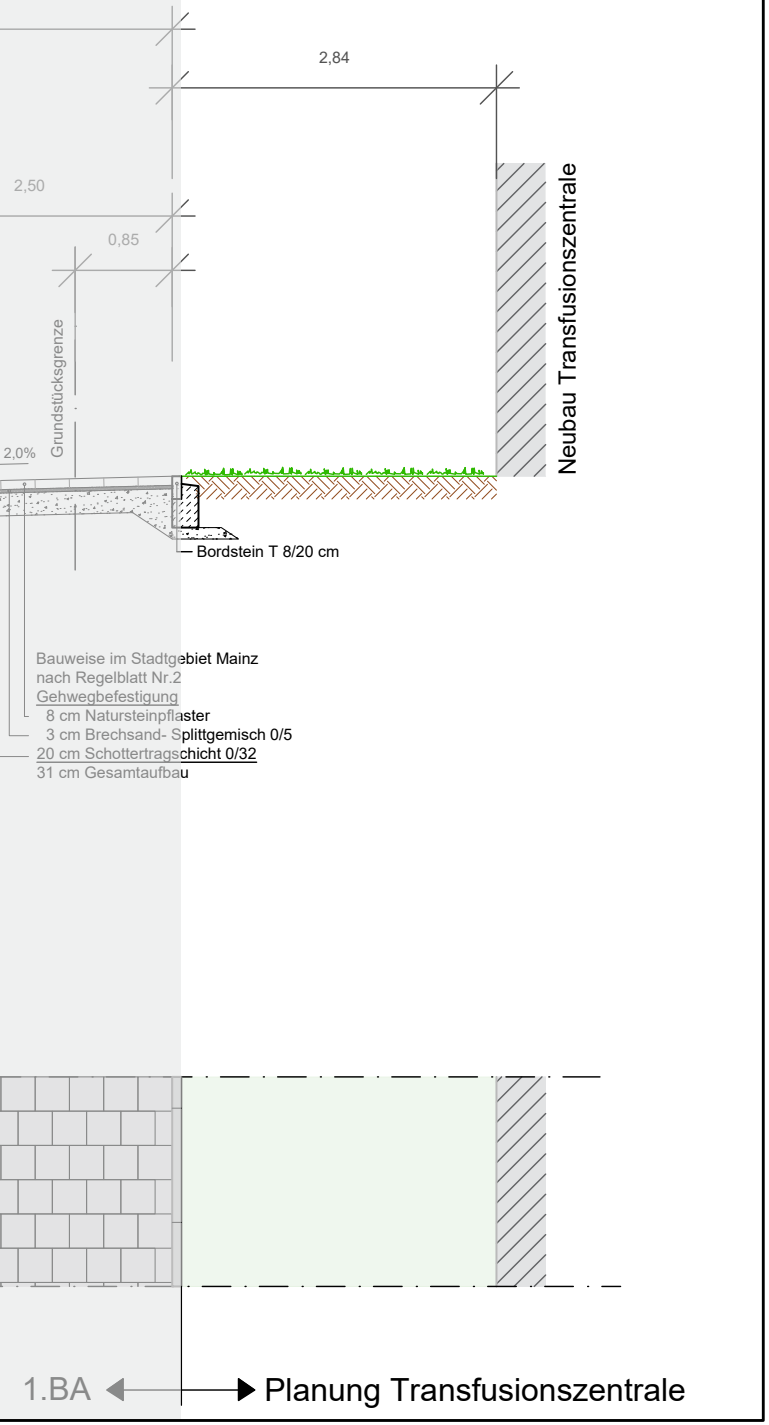
2,84
2,50
0,85
Grundstücksgrenze
2,0%
Neubau Transfusionszentrale
Bordstein T 8/20 cm
Bauweise im Stadtgebiet Mainz
nach Regelblatt Nr.2
Gehwegbefestigung
8 cm Natursteinpflaster
3 cm Brechsand- Splittgemisch 0/5
20 cm Schottertragschicht 0/32
31 cm Gesamtaufbau
1.BA
Planung Transfusionszentrale

F	_	_	_
E	_	_	_
D	_	_	_
C	_	_	_
B	_	_	_
A	_	_	_

Ausführungsplanung

DilliG
INGENIEURE

Simmern * Düsseldorf * Ellenz-Poltersdorf
Tel. (06761) 9309-0 * www.dillig.de * info@dillig.de

STRASSE
BAHN
LÄRMSCHUTZ
BRÜCKEN
ERSCHLIESSUNG
WASSERWIRTSCHAFT
KABELNETZE
STÄDTEBAU
VERMESSUNG

\S19065_1512-RQ.dwg

bearbeitet	Werner	02/20
gezeichnet	Berg	02/20
geprüft		

11.02.2020 Dipl.-Ing. Johannes Dillig

Stadtplanungsamt Mainz
Zitadelle Bau A
55131 Mainz

Anlage: 14
Blatt Nr. : 1

Mainz - Oberstadt
Augustusplatz
2. Bauabschnitt

KOO-System: ---
Höhen-System: ---

Regelquerschnitt und Detail

Maßstab: 1: 50

Zeichenerklärung / Planung

Stadtvorstand				
Ortsbeirat				
Park- u. Verkehrsausschuß				
Bauausschuß				
Vorlage	Datum	Datum	Datum	Datum

Nr.	Änderung	Datum	Name

Abteilung Verkehrswesen	Amtsleitung
Abteilungsleitung	Straßenbetrieb
Sachgebietsleitung	Städtebau/ Stadtbildpflege
Sachbearbeitung	Stadtplanung / Verb. Bauleitpl.

Aktenzeichen :

Maßstab: 1 : 50

Lagestatus: ETRS89/UTM32

x:_admin_simmern\2019\s19065, mainz, augustusplatz 2.ba\2 planung\6 cad\s19065_1512-rq.dwg

Landeshauptstadt Mainz

Stadtplanungsamt

Projekt Nr.: 1905

Datum: 11.02.2020

Unterlage Nr.: 14.1

Ausführungsplanung
Regelquerschnitt und Detail - Gestaltung

Mainz - Oberstadt

Augustusplatz

2.BA

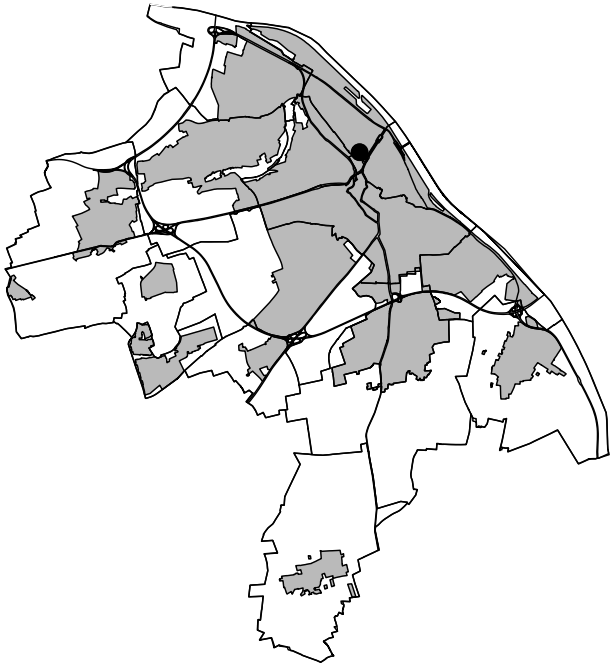Landeshauptstadt
Mainz