

---

# **Streckenführung der Stadtteilradroute Mainz-Gonsenheim**

**Zuarbeit des Büros**

**Planungsgemeinschaft Verkehr  
PGV-Alrutz GbR, Hannover**

# Route Finthen – Gonsenheim, Führung (stadteinwärts)





# Route Finthen – Gonsenheim, Maßnahmen



## Streckenführung der Stadtteilradroute Mainz-Gonsenheim

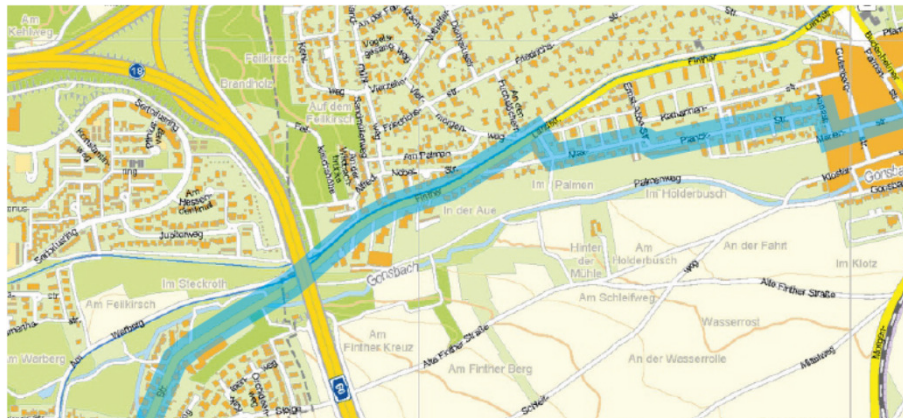


Gonsenheimer Straße und Finther Landstraße, bis Max-Planck-Straße: Schutzstreifen durchgängig auf 1,50 m Breite



## Streckenführung der Stadtteilradroute Mainz-Gonsenheim

- Max-Planck-Straße – Annastraße – Marienstraße
- Bestand: Zug von Nebenstraßen in Tempo-30-Zone
- Ausweisung als Fahrradstraße



## Streckenführung der Stadtteilradroute Mainz-Gonsenheim

---



Budenheimer Straße, Klosterstraße, Mainzer Straße  
zw. Marienstraße und Koblenzer Straße, Einbahnstraße Tempo 30



## Streckenführung der Stadtteilradroute Mainz-Gonsenheim

---



Grabenstraße zw. Budenheimer Straße und Koblenzer Straße

## Streckenführung der Stadtteilradroute Mainz-Gonsenheim

---



Knotenpunkt Mainzer Straße / Grabenstraße / Koblenzer Straße /  
Weserstraße: Aufstellflächen im Kreuzungsbereich ergänzen  
Im Bild: Mainzer Straße (West)



## Streckenführung der Stadtteilradroute Mainz-Gonsenheim

---



Knotenpunkt Mainzer Straße / Grabenstraße / Koblenzer Straße /  
Weserstraße: Aufstellflächen im Kreuzungsbereich ergänzen  
Im Bild: Mainzer Straße (Ost)

# Streckenführung der Stadtteilradroute Mainz-Gonsenheim



Mainzer Straße zwischen Koblenzer Straße und An der Nonnenwiese:  
Führung mit Schutzstreifen



# Ergänzende Maßnahme der Verwaltung zur Optimierung der Schulwegsicherheit im Umfeld An der Bruchspitze



## Streckenführung der Stadtteilradroute Mainz-Gonsenheim

---



Mainzer Straße zw. An der Nonnenwiese und Am Fort Gonsenheim  
Rechtes Bild: Einmündung Wirtschaftsweg zwischen Gonsbach und  
Bahnstrecke Alzey–Mainz



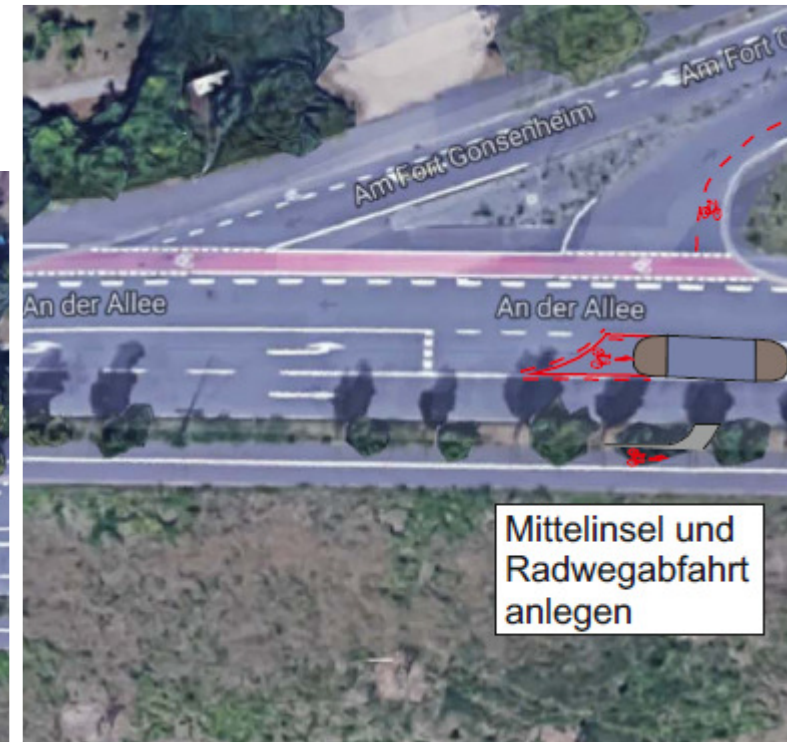

## Streckenführung der Stadtteilradroute Mainz-Gonsenheim



Knotenpunkt An der Allee / Am Fort Gonsenheim

Linkes Bild: Blick von Westen, Knotenpunkt im Hintergrund

# Streckenführung der Stadtteilradroute Mainz-Gonsenheim





## Planungsentwurf der Verwaltung zur Optimierung des Knotens An der Allee/Am Fort Gonsenheim

