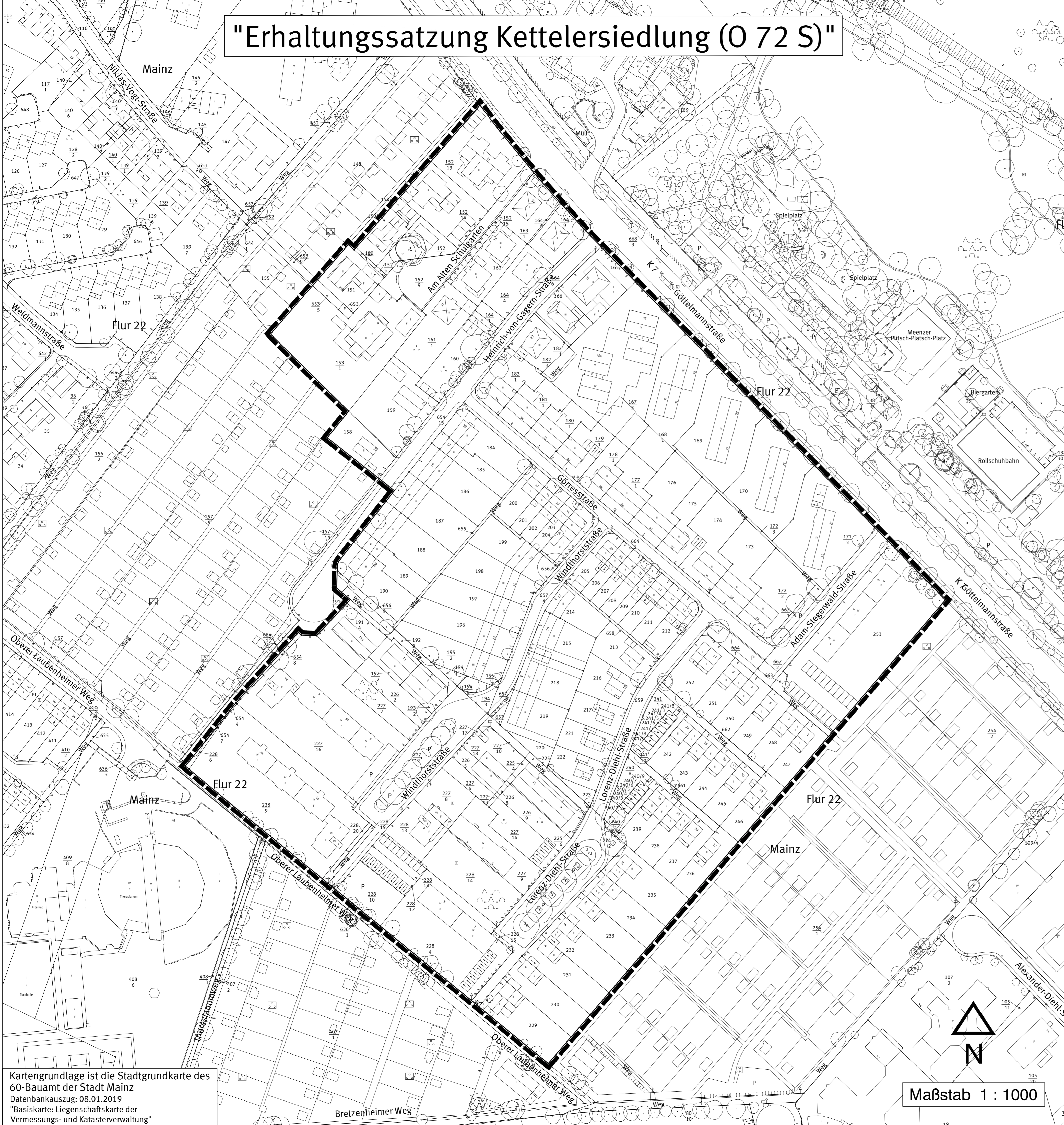


"Erhaltungssatzung Kettelersiedlung (0 72 S)"





Kartengrundlage ist die Stadtgrundkarte des 60-Bauamt der Stadt Mainz
 Datenbankauszug: 08.01.2019
 Basiskarte: Liegenschaftskarte der Vermessungs- und Katasterverwaltung

Maßstab 1 : 1000



Legende

- Sonstige Planzeichen
-  Grenze des räumlichen Geltungsbereiches
- Sonstige Darstellung
-  Katastergrundlage 1 : 1000

| Abstimmung | | | |
|-------------|------------------|-------|--------------|
| Amt | Ergebnis | Datum | Unterschrift |
| 60 - Bauamt | Kataster geprüft | | |

| CAD - Planelemente | | | |
|--------------------------|------------------|----------|------------|
| Plantteil | Dateiname | Stand | Ort / Pfad |
| Plan, Legende, Layout | 072 S E.dwg | 09.01.19 | |
| Digitale Stadtgrundkarte | SKG 072S UTM.dwg | 08.01.19 | |
| Textliche Festsetzungen | | | |

| Verfahren | | Genehmigung | |
|--|-------|-------------|--|
| | Datum | | |
| 1. Einleitungsbeschluss/ Beschluss zur Öffentlichkeitsbeteiligung: | | | |
| 2. Ortsübliche Bekanntmachung der Öffentlichkeitsbeteiligung: | | | |
| 3. Öffentlichkeitsbeteiligung bzw. Aushang vom bis : | | | |
| 4. Satzungsbeschluss durch den Stadtrat: | | | |
| 5. Ausgefertigt: | | | |
| 6. Inkrafttreten der Erhaltungssatzung: | | | |

| | | | | | |
|------------------|--------------|--|--|---------------------|--|
| Bearbeiter/in | Schoeneich | | | | |
| Zeichner/in | Ehrlich | | | | |
| Abteilungsleiter | Strobach | | | | |
| Amtsleiter | Mainz | | | Ausgefertigt, Mainz | |
| I.V. Strobach | | | | | |
| | Beigeordnete | | | Oberbürgermeister | |

Landeshauptstadt Mainz
 Stadtplanungsamt
 Erhaltungssatzung 0 72 S

"Erhaltungssatzung Kettelersiedlung"

