



Landeshauptstadt
Mainz

Bauamt

Vermessung
und Geoinformation

Amtlicher Auszug aus der Stadtgrundkarte

Basiskarte: Liegenschaftskarte der Vermessungs- und Katasterverwaltung

Hinweis

Eine aktuelle örtliche Überprüfung der Topografie sowie des Gebäudebestandes hat nicht stattgefunden.

Mainz, den 03.04.2018

Dieser Auszug wurde elektronisch erstellt und daher nicht unterschrieben.

Antrag-Nr. L 173/2018

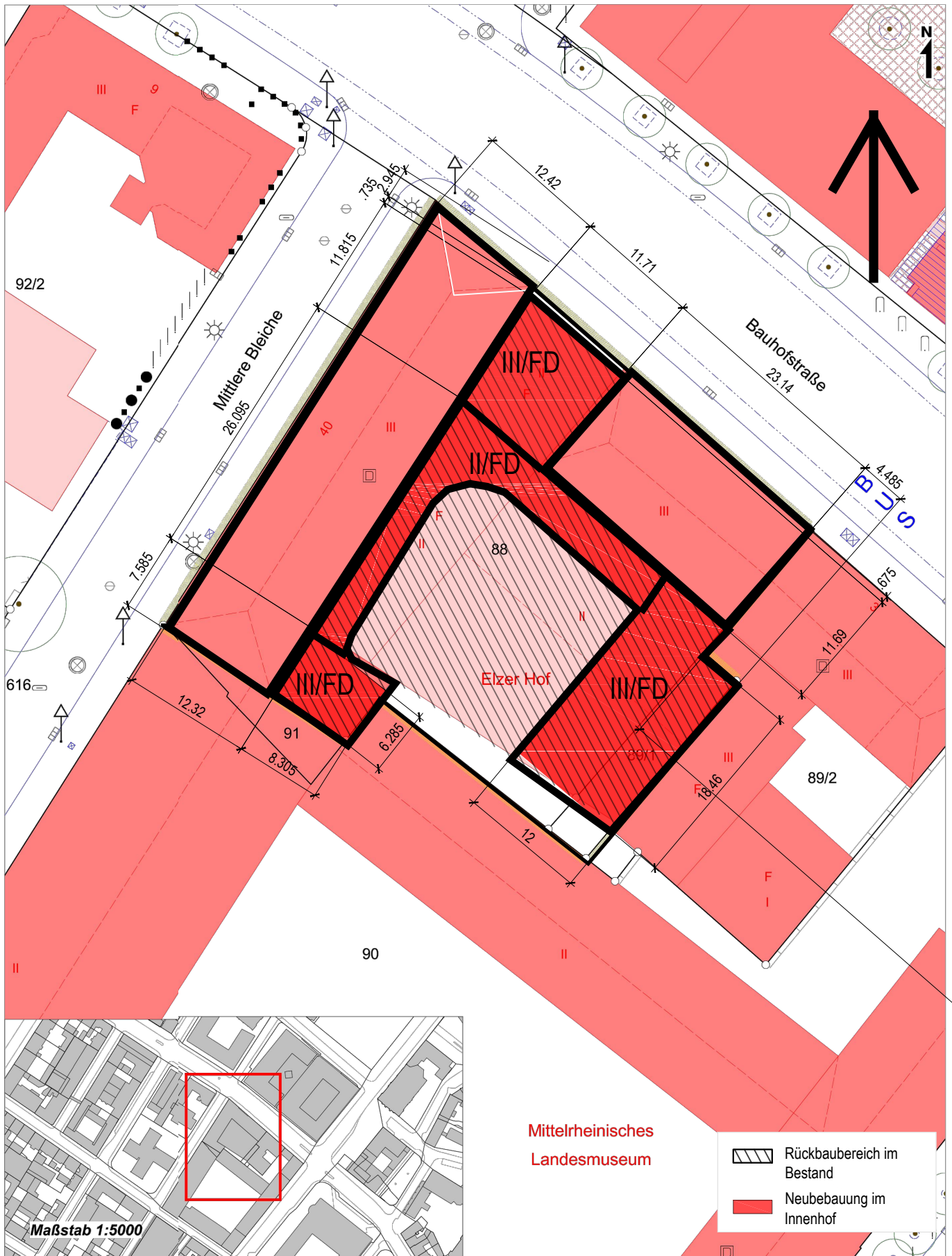
Gemeinde Mainz

Gemarkung Mainz



Flur 5

Flurstück(e) 88 + 89/1

Maßstab 1:500



Mittelrheinisches
Landesmuseum

-  Rückbaubereich im Bestand
-  Neubebauung im Innenhof

Maßstab 1:5000