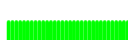
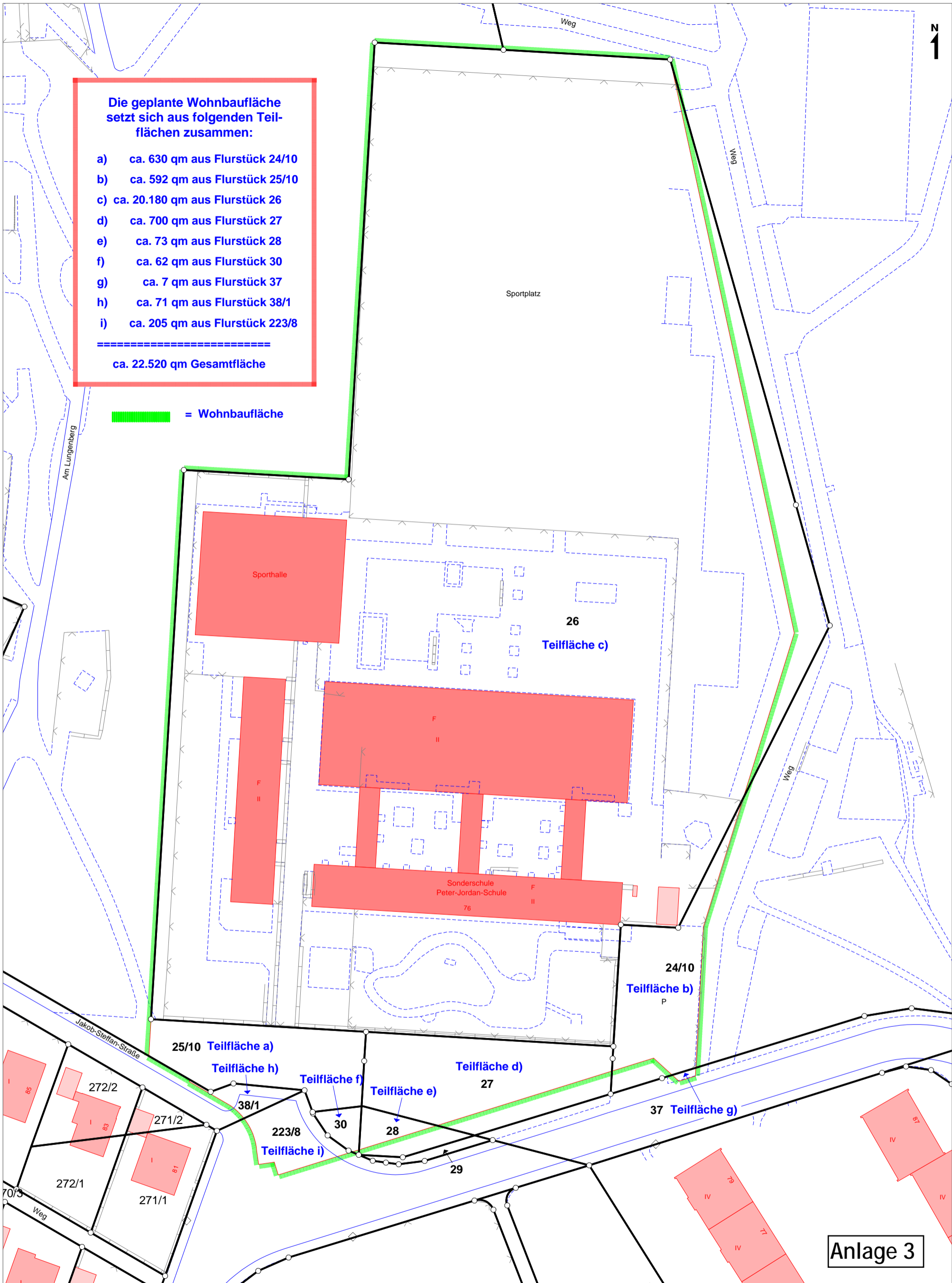


**Die geplante Wohnbaufläche setzt sich aus folgenden Teilflächen zusammen:**

- a) ca. 630 qm aus Flurstück 24/10
- b) ca. 592 qm aus Flurstück 25/10
- c) ca. 20.180 qm aus Flurstück 26
- d) ca. 700 qm aus Flurstück 27
- e) ca. 73 qm aus Flurstück 28
- f) ca. 62 qm aus Flurstück 30
- g) ca. 7 qm aus Flurstück 37
- h) ca. 71 qm aus Flurstück 38/1
- i) ca. 205 qm aus Flurstück 223/8

ca. 22.520 qm Gesamtfläche

 = Wohnbaufläche



Anlage 3

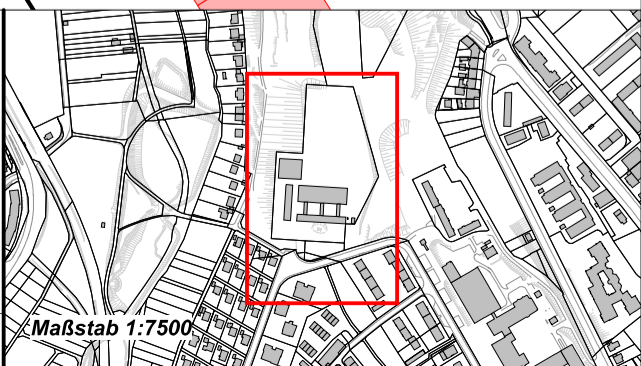
 **Landeshauptstadt Mainz**

**Bauamt**  
Vermessung und Geoinformation

**Amtlicher Auszug aus der Stadtgrundkarte**  
Basiskarte: Liegenschaftskarte der Vermessungs- und Katasterverwaltung

Hinweis  
Eine aktuelle örtliche Überprüfung der Topografie sowie des Gebäudebestandes hat nicht stattgefunden.  
Mainz, den 06.12.2017  
Dieser Auszug wurde elektronisch erstellt und daher nicht unterschrieben.

Antrag-Nr.	L 648/2017
Gemeinde	Mainz
Gemarkung	Mainz
Flur	14
Flurstück(e)	
Maßstab	1:750



Maßstab 1:7500