




Stadtverwaltung Mainz | Dezernat VI | Postfach 3820 | 55028 Mainz

Frau Ortsvorsteherin
Ursula Beyer
Ortsverwaltung Mainz-Oberstadt

Beigeordnete
Marianne Grosse
Dezernentin für Bauen,
Denkmalpflege und Kultur

Postfach 3820
55028 Mainz
Zitadelle | Bau A

über 10 - Hauptamt



Landeshauptstadt
Mainz

16.04.18

Ansprechpartner
Raphael Lopez
Tel 0 61 31 - 12 25 23
Fax 0 61 31 - 12 42 69
raphael.lopez@stadt.mainz.de

www.mainz.de

Mainz, 13. April 2018

10-Hauptamt

A. B. Beyer

**Straßenbenennung Mainz-Oberstadt
hier: Neues Wohnen Rodelberg, Mainz-Oberstadt**

Sehr geehrte Frau Ortsvorsteherin Beyer,

Marianne Grosse



anbei übersende ich Ihnen die Kopie eines Schreibens des Bauamtes, Abteilung Vermessung und Geoinformation, vom 06.03.2018 bezüglich des Bebauungsplanes: „Neues Wohnen Am Rodelberg“ mit der Bitte um Mitteilung, ob aus der Sicht des Ortsbeirates Mainz-Oberstadt ein neuer Name für die innere Ringstraße ermittelt werden soll. Sollte eine Neubenennung für notwendig gehalten werden, bitten wir Sie, uns einen Vorschlag zu unterbreiten.

Mit freundlichen Grüßen

Marianne Grosse

Marianne Grosse

Anlage

 Landeshauptstadt Mainz						
42 - Amt für Kultur und Bibliotheken Kulturabteilung						
Eingang: 07. März 2018						
						
Stadtverwaltung Mainz Amt 60 Postfach 3820 55028 Mainz						
42.1	42.2	42.3	ZV	Dez.	R	

Stadtverwaltung Mainz | Amt 60 | Postfach 3820 | 55028 Mainz

42. - Amt für Kultur und Bibliotheken
42.03 Kulturabteilung
z. H. Herrn Lopez

Bauamt
Eva-Maria Vogt
Vermessung und
Geoinformation

Postfach 3820
55028 Mainz
Zitadelle | Bau E | Zimmer 208
Am 87er Denkmal

Tel 0 61 31 - 12 3177
Fax 0 61 31 - 12 4119
eva-maria.vogt@stadt.mainz.de
www.mainz.de

Mainz, 06.03.2018

Klärung der Straßenführung wegen Benennung hier: Neues Wohnen Rodelberg, Mainz-Oberstadt

Sehr geehrter Herr Lopez,
sehr geehrte Damen und Herren,

die Fläche auf dem Rodelberg wird vom Stadtplanungsamt zurzeit überplant. Dort soll ein Wohngebiet mit einer Ringschließung entstehen.

Die ehemaligen Gebäude waren durch eine Stichstraße von der Straße „Am Rodelberg“ in einer Kurve abgehend anfahrbar.

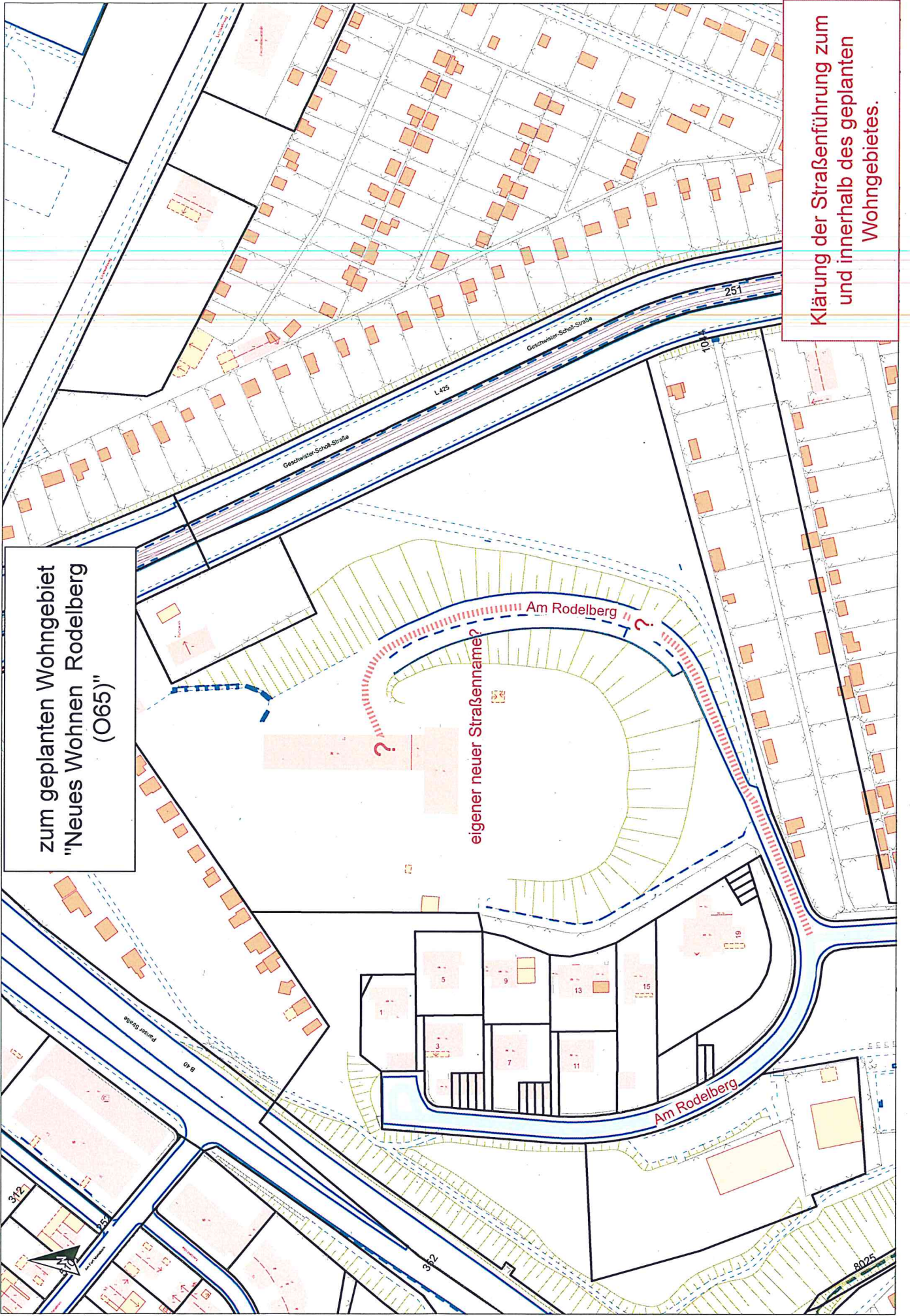
Ist für die neue innere Ring-Straße des Wohngebietes ein eigener Straßename vorgesehen, der entweder nur für diesen inneren Bereich oder auch für die „Zufahrt“ von der Straße „Am Rodelberg“ (ab der Kurve) gelten soll oder soll der gesamte neu überplante Bereich auch unter dem Straßename „Am Rodelberg“ belassen werden?

Nach kurzfristiger Abklärung dieses Sachverhaltes benachrichtigen Sie uns bitte, ob und wie wir einen entsprechenden Lageplan erstellen sollen.

Mit freundlichen Grüßen
Im Auftrag


E. Vogt

Anlagen



zum geplanten Wohngebiet
"Neues Wohnen Rodelberg
(O65)"

Klärung der Straßenführung zum
und innerhalb des geplanten
Wohngebietes.

eigener neuer Straßename?

