






# Pendler-Radroute - Talführung

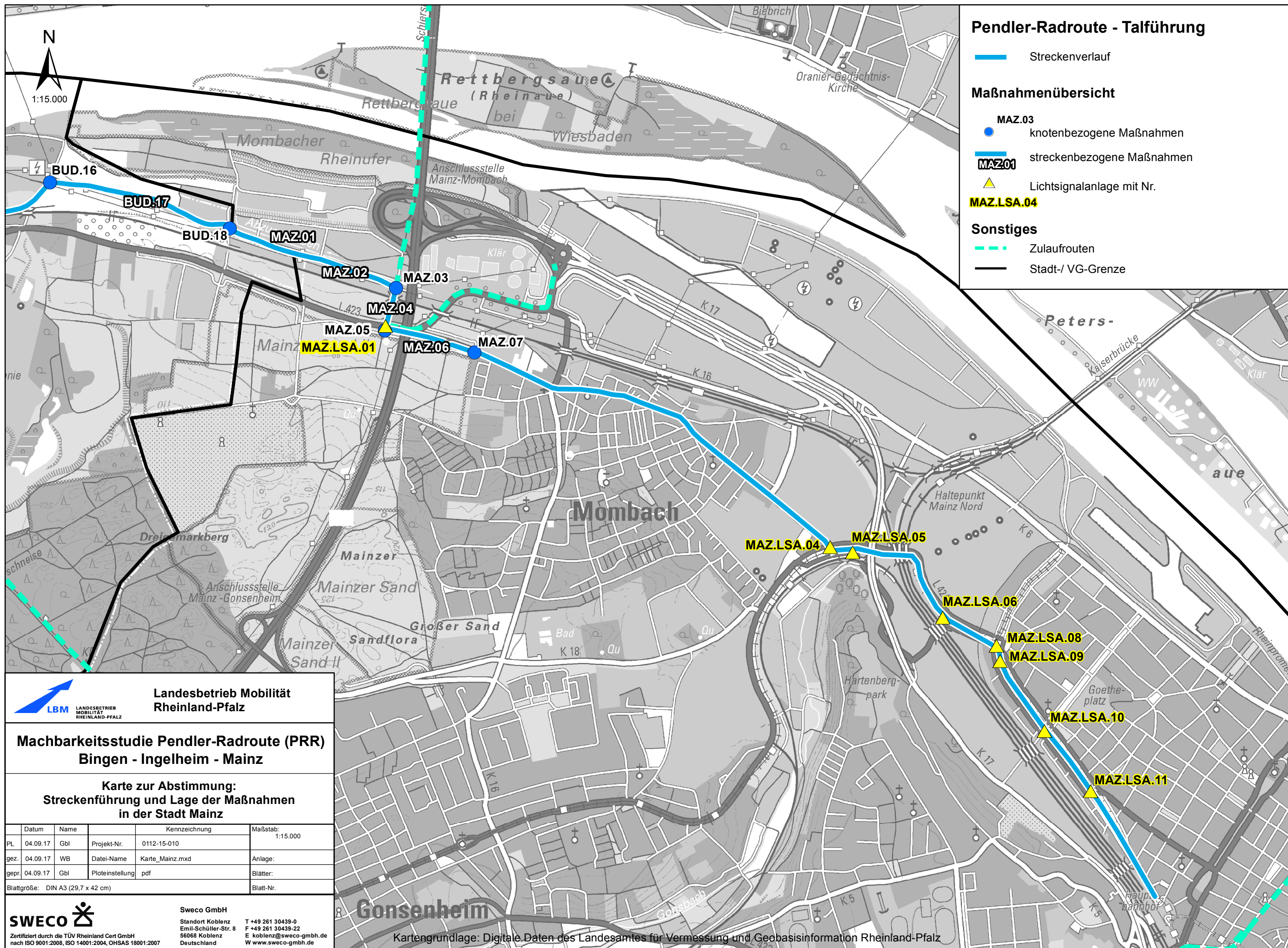
 Streckenverlauf

## Maßnahmenübersicht

-  MAZ.03 knotenbezogene Maßnahmen
-  MAZ.01 streckenbezogene Maßnahmen
-  Lichtsignalanlage mit Nr.
- MAZ.LSA.04**

## Sonstiges

-  Zulaufrouen
-  Stadt-/ VG-Grenze



### Machbarkeitsstudie Pendler-Radroute (PRR) Bingen - Ingelheim - Mainz

Karte zur Abstimmung:  
Streckenführung und Lage der Maßnahmen  
in der Stadt Mainz

Datum	Name	Kennzeichnung	Maßstab:
PL 04.09.17	Gbl	Projekt-Nr. 0112-15-010	1:15.000
gez. 04.09.17	WB	Datei-Name Karte_Mainz.mxd	Anlage:
gepr. 04.09.17	Gbl	Ploteinstellung pdf	Blätter:
Blattgröße: DIN A3 (29,7 x 42 cm)			Blatt-Nr.:

**SWECO**  Sweco GmbH  
 Standort Koblenz  
 Emil-Schüller-Str. 8  
 56068 Koblenz  
 Deutschland

T +49 261 30439-0  
 F +49 261 30439-22  
 E koblenz@sweco-gmbh.de  
 W www.sweco-gmbh.de

Zertifiziert durch die TÜV Rheinland Cert GmbH  
 nach ISO 9001:2008, ISO 14001:2004, OHSAS 18001:2007