

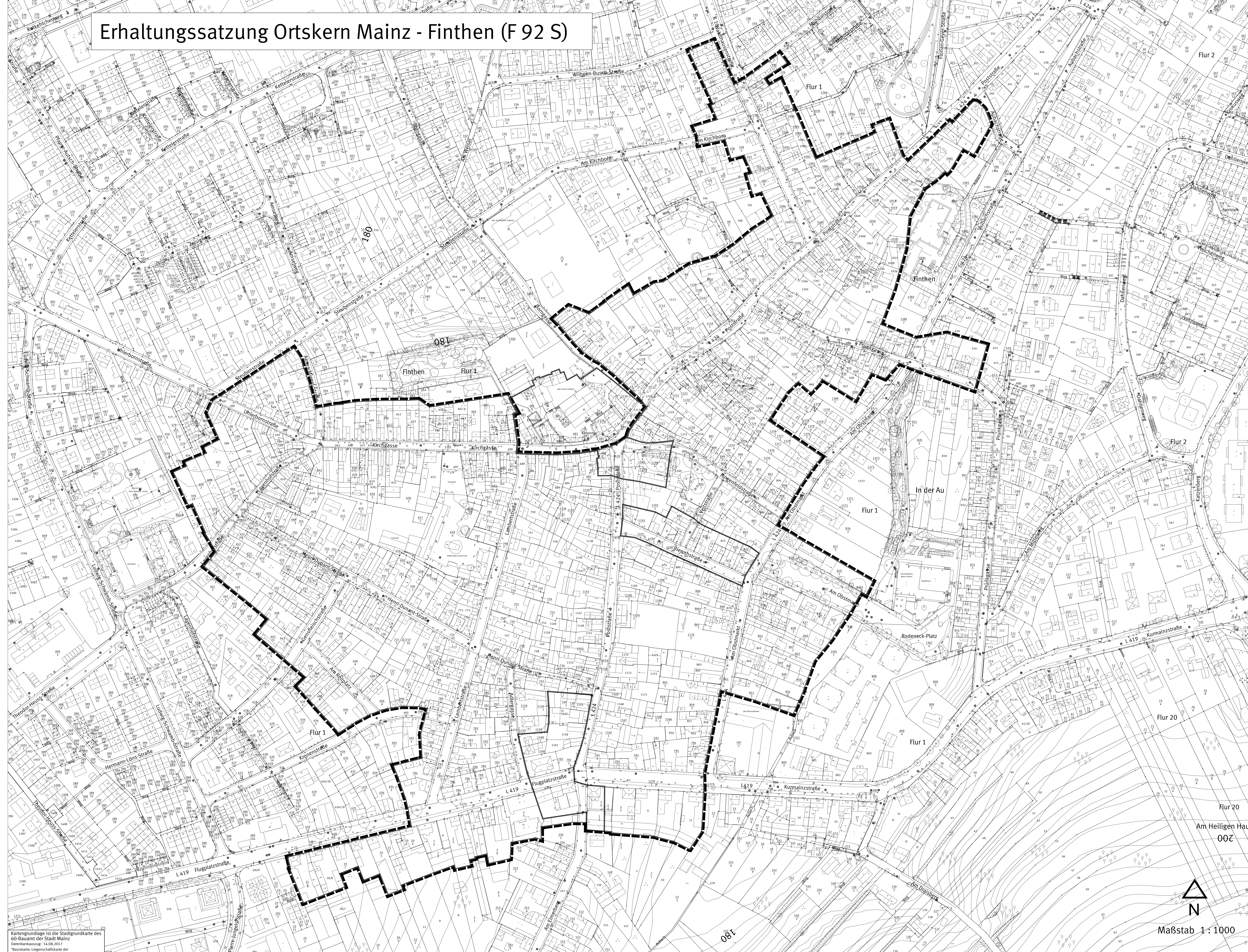


# Erhaltungssatzung Ortskern Mainz - Finthen (F 92 S)

**Legende:**  
 Grenze des räumlichen Geltungsbereiches  
 Denkmalzonen nach dem Denkmalschutzgesetz



**Abstimmung**

Amt	Ergebnis	Datum	Unterschrift
60 - Bauamt	Kataster geprüft		

**CAD - Planelemente**

Plattentitel	Dateiname	Stand	Ort / Pfad
Plan, Legende, Layout	ES 92 S Aufstellung.dwg	17.08.17	
Digitale Stadtgrundkarte	sgk Finthen.dwg	14.08.17	
Bestehende Festsetzungen			

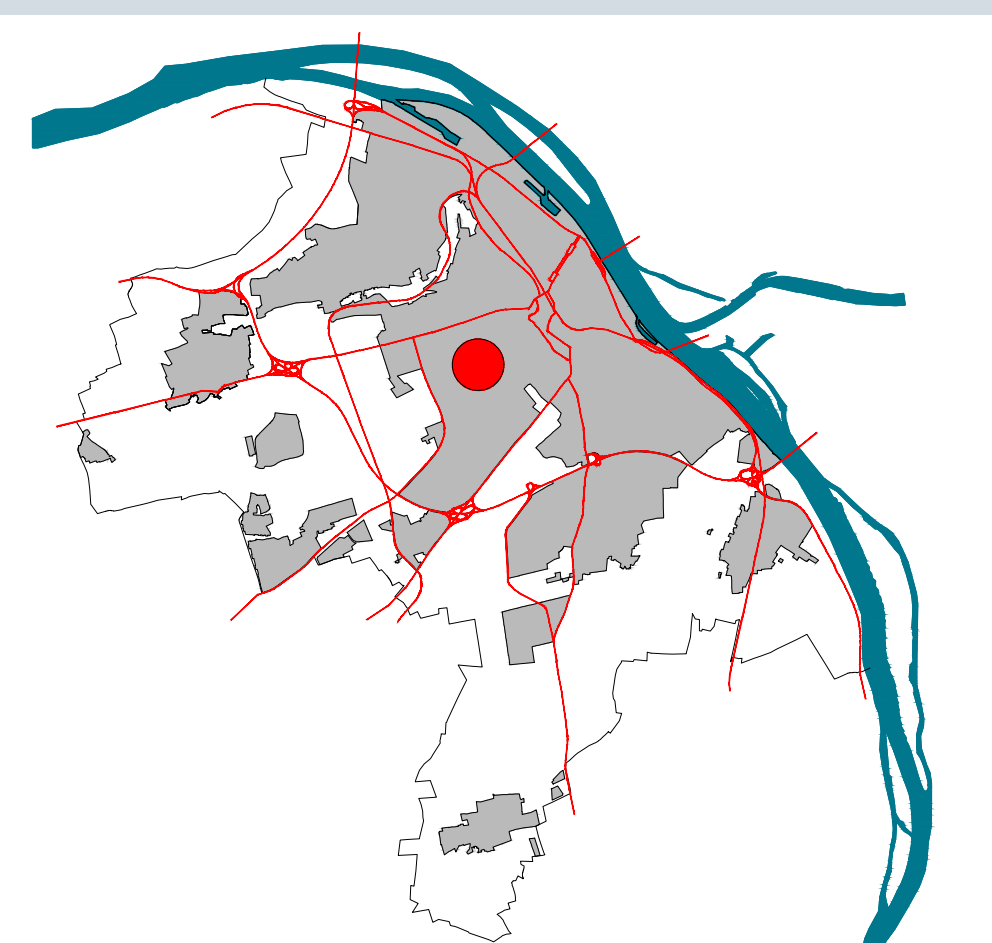
**Verfahren**

Datum	Genehmigung

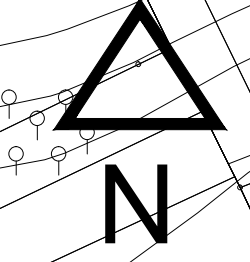
Bearbeiter/in	Schnitt		
Zeichner/in	Neumert		
Abteilungsleiter	Stobach		
Amtsleiter	Maier	Ausgeführt, Maier	
Ingenieur/in			
	Beigebordnete		Oberbürgermeister

Landeshauptstadt Mainz  
 Stadtplanungsamt  
 Erhaltungssatzung  
 Einleitungs Verfahren F 92 S

Erhaltungssatzung  
 Ortskern Mainz - Finthen



Kartengrundlage ist die Stadtgrundkarte des 60-Bauamt der Stadt Mainz  
 Datenbanksatz: 14.08.2017  
 "Basisdaten: Legenschaftskarte der Vermessungs- und Katasterverwaltung"

Am Heiligen Haus  
 007  
  
 Maßstab 1 : 1000