


### Legende

- 5 Maßnahme des Vorhabenträgers
- 4 Maßnahme der Stadt Mainz unter Beteiligung des Vorhabenträgers
- Grenze Ortsbezirk

### Bebauungsplan




Hinweis:  
weitere Angaben innerhalb des Bebauungsplans (Texte, Flächen, Symbolen und Linientypen) sind aus dem Bebauungsplan Heiligkreuzareal (W104) zu entnehmen.

**Landeshauptstadt Mainz**  
Stadtplanungsamt

Konzeptplanung Datum: 11.05.2017  
**ANLAGE 5** Maßstab: 1: 2.500

Maßnahmen im Zusammenhang mit der Entwicklung des Heiligkreuzareals

Erschließungsvertrag "W 104"  
Anlage 5

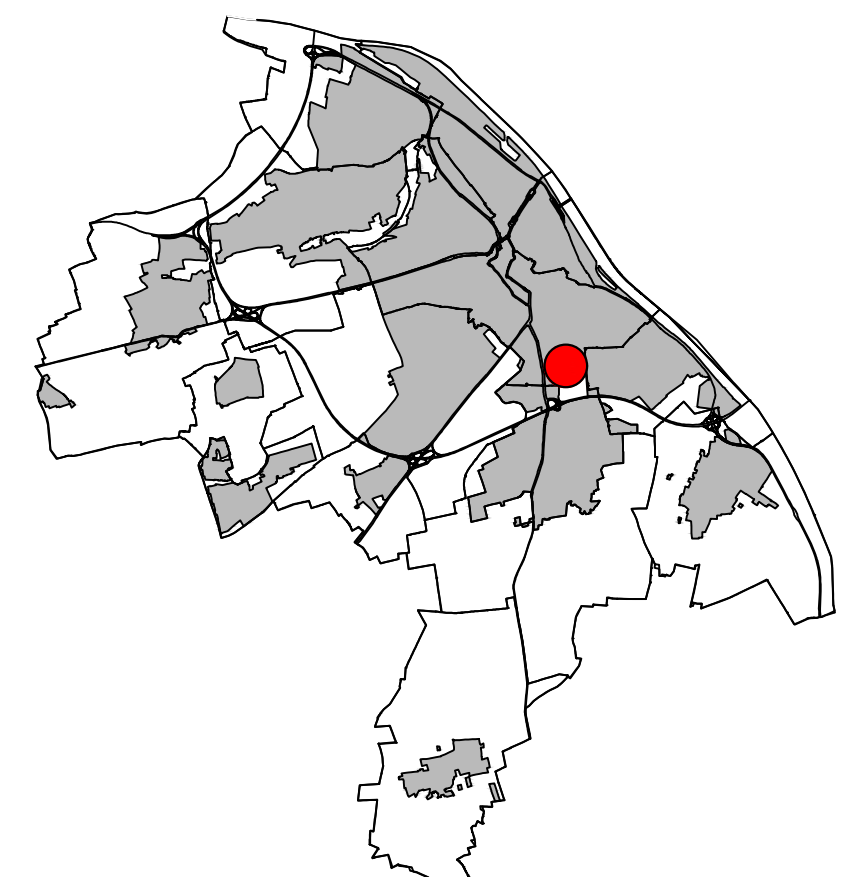
Landeshauptstadt Mainz

- 1 **Kostenteilung**  
Knotenumbau Hechtsheimer Straße / Heiligkreuzweg
- 2 **Vorhabenträger**  
Knotenumbau zum Gewerbegebiet - Endausbau -
- 3 **Vorhabenträger**  
Knotenumbau HKA-Südost Anpassung zum Ausbau Heiligk.+ LSA
- 4 **Kostenteilung**  
Ausbau Heiligkreuzweg mit Schutzstreifen und Miltfunktionsspur
- 5 **Vorhabenträger**  
Beleuchtung des Betspfades zw. dem HKA und Wilhelm-Theodor-Römheld-Str.
- 6 **Kostenteilung**  
Ausbau des Weges am Theresianum inkl. Beleuchtung

**A** Ausbau des Heiligkreuzweges

- 7 **Kostenteilung**  
Knotenumbau zum KVP - HKA Nord inkl. Anpassung Haltestelle Martin-Luther
- 8 **Vorhabenträger**  
Lückenschluss des Gehweges zw. HKA Nord und HKA-Mittelverbindung
- 9 **Kostenteilung**  
Neubau einer Haltestelle am gesicherten Fußgängerüberweg
- 10 **Kostenteilung**  
Ausbau der Hechtsheimer Straße mit breitem Radweg
- 11 **Kostenteilung**  
Knotenumbau Hechtsheimer Straße/ Ely-Beinhorn-Straße mit LSA

**B** Ausbau der Hechtsheimer Straße



V:\p\mainz\amt6161-01\_verkehrswesen\01\_v-planung\projekt\151544- heiligkreuz-areal\vestra\1544.dwg