

Gesamtfläche Ideenteil: ca. 7.007 m²

Fußgänger (orange): ca. 3.984 m²

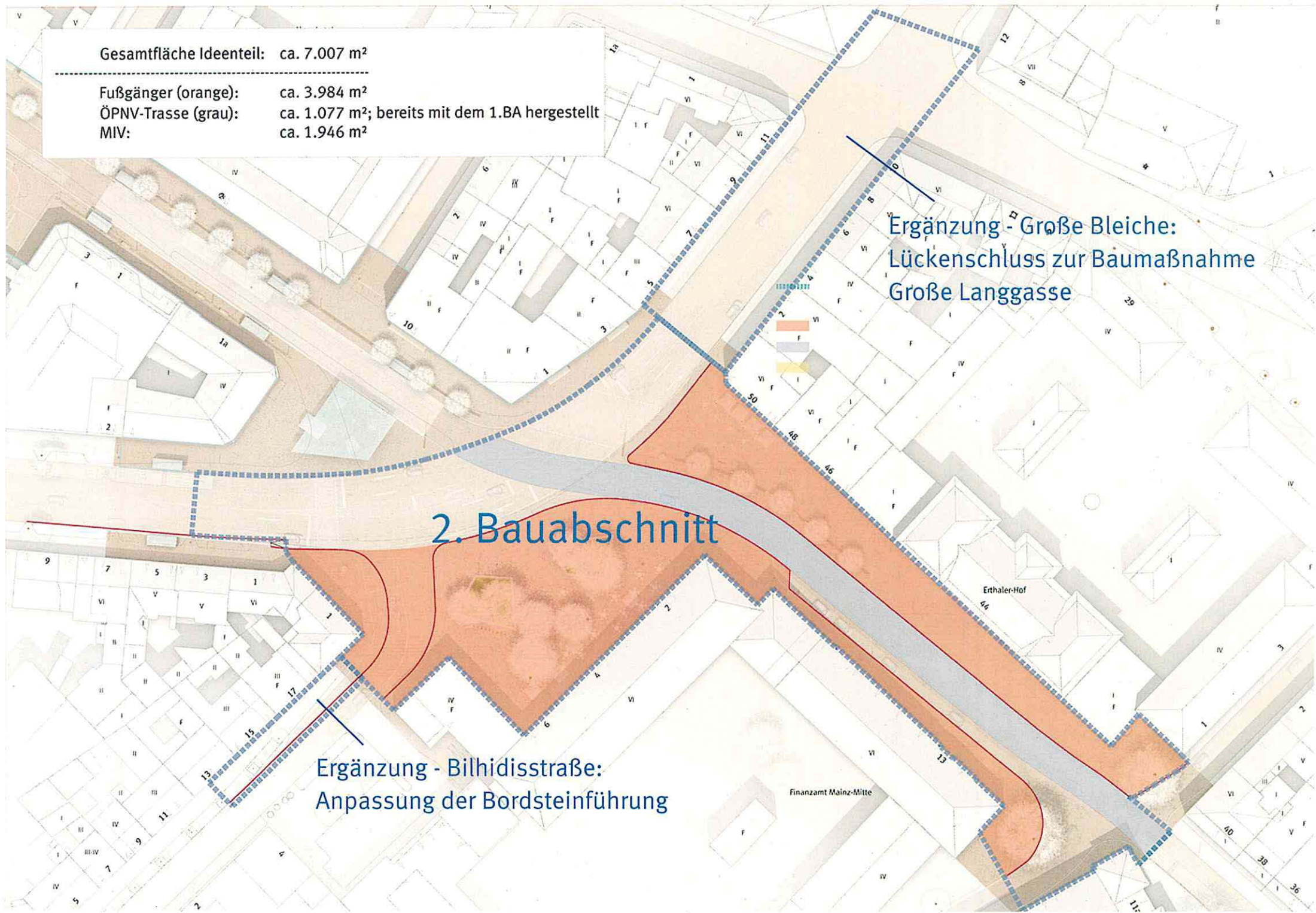
ÖPNV-Trasse (grau): ca. 1.077 m²; bereits mit dem 1.BA hergestellt

MIV: ca. 1.946 m²

Ergänzung - Große Bleiche:
Lückenschluss zur Baumaßnahme
Große Langgasse

2. Bauabschnitt

Ergänzung - Bilhidisstraße:
Anpassung der Bordsteinführung





Freiflächenplan 1:200

Bezeichnung	Stand
1. Entwurf	1. Entwurf
2. Entwurf	2. Entwurf
3. Entwurf	3. Entwurf

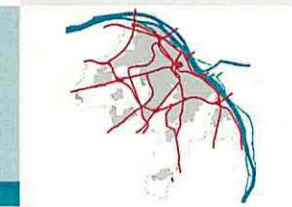
Auftraggeber: **Landeshauptstadt Mainz**
 Auftraggeber-Adresse: **Landeshauptstadt Mainz, Postfach 10 15 50, D-55120 Mainz, Tel. 0931 31-12345**
 Auftraggeber-Telefon: **0931 31-12345**
 Auftraggeber-Fax: **0931 31-12345**
 Auftraggeber-E-Mail: **postfach@mainz.de**
 Auftraggeber-Web: **www.mainz.de**

Vorentwurf Freiflächenplan

Projekt	Stand	Blatt	Blattzahl
V01	1	1	1

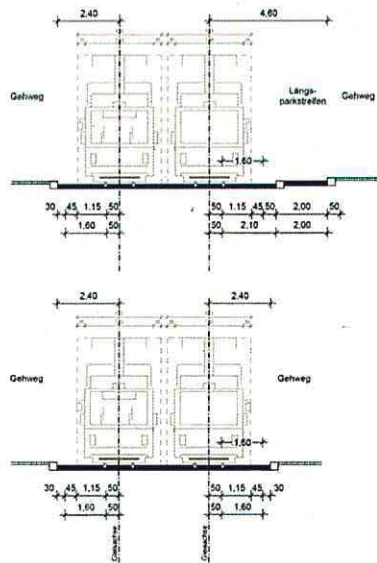
Landeshauptstadt Mainz	
1. Entwurf	1. Entwurf
2. Entwurf	2. Entwurf
3. Entwurf	3. Entwurf
4. Entwurf	4. Entwurf
5. Entwurf	5. Entwurf
6. Entwurf	6. Entwurf
7. Entwurf	7. Entwurf
8. Entwurf	8. Entwurf
9. Entwurf	9. Entwurf
10. Entwurf	10. Entwurf

Landeshauptstadt Mainz
 Stadtplanungsamt
VORENTWURF FREIANLAGEN
 - Freiflächenplan Index B -
Neugestaltung Bahnhofstraße /
Münsterplatz

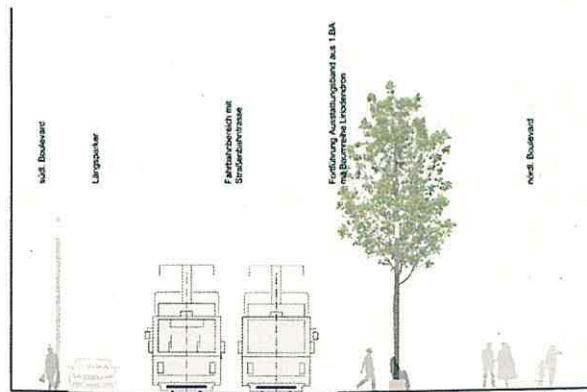




Gestaltungsschnitt A-A 1:100



Straßenquerschnitt 1:100
vergrößertem Sicherheitsraum zwischen Straßenbahn
und södl. Bordsteinkante SengerConsult GmbH



Gestaltungsschnitt B-B 1:100

Datum	Änderung	Index
09.05.2017	Einarbeitung Rückläufe und Anmerkungen aus Ämterkoordination	A

Planverfasser
 Schölerstraße 2-22, Gebäude 6A
 60486 Frankfurt am Main
 T. (069) 979 956 68 - 0
 F. (069) 979 956 68 - 20
 info@bierbaumaichele.de
 www.bierbaumaichele.de

BIERBAUM, AICHELE, landschaftsarchitekten

Senger
 Senger Consult GmbH
 Gravenbergpark Hinter Mout
 56253 Treis-Karden

Zeichnung
Vorentwurf Schnitte

Datenname
302.05_2_LP2_Bahnhofstraße Münsterplatz 2.BA

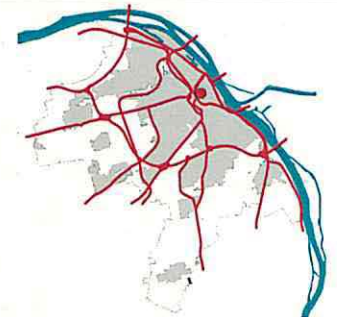
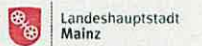
Projekt-Nr. 302.05-2	Leistungsphase 2	Datum 22.03.2017	Maßstab 1:200	Fertig 12.04.17	Gezeichnet FW
-------------------------	---------------------	---------------------	------------------	--------------------	------------------

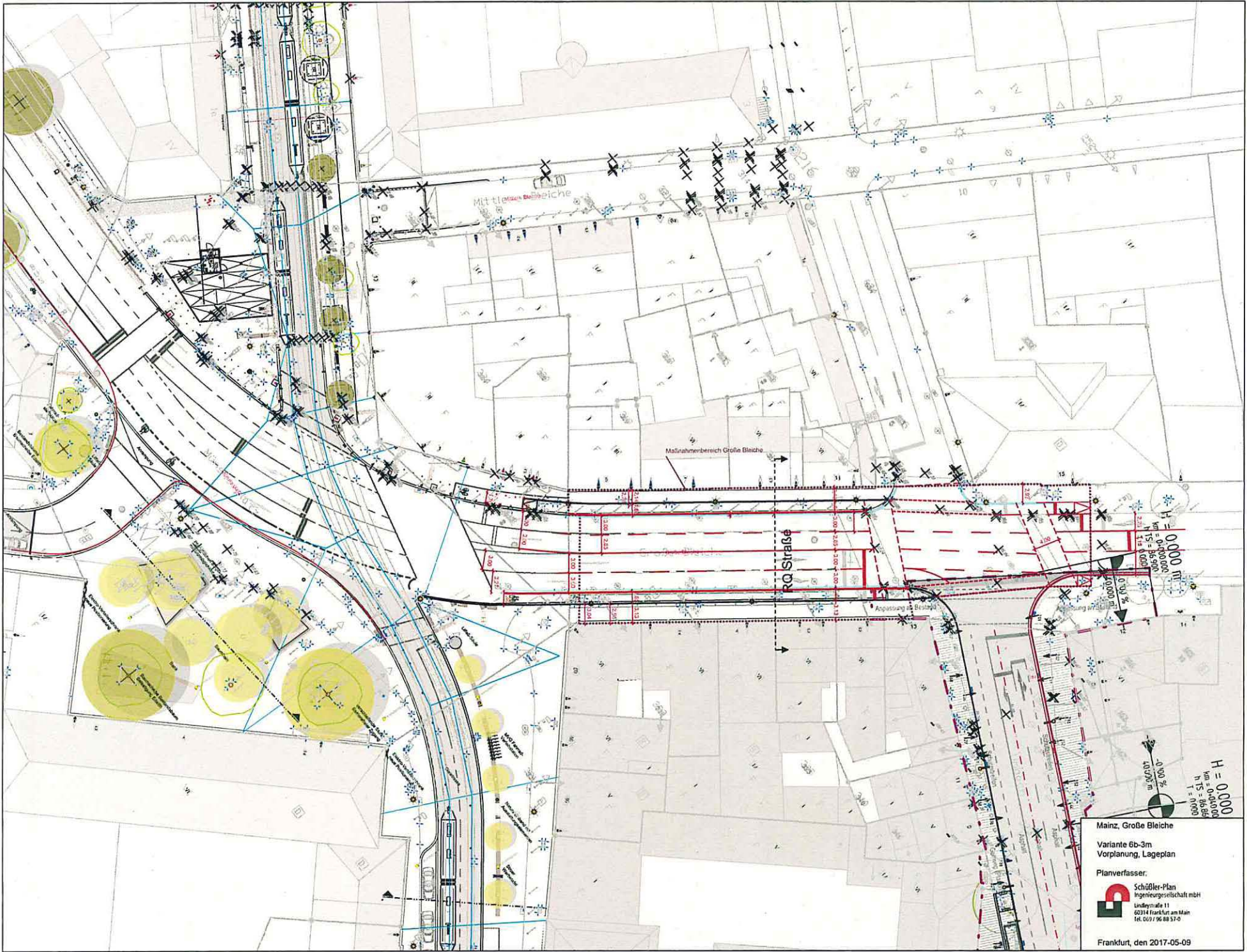
Landeshauptstadt Mainz		
61.0 Stadtplanungszentr.	61.1 Stadtplanungszentr. Abt. Verkehrsessen	
61.2 Stadtplanungszentr. Abt. Stadtplanung	61.3 Stadtplanungszentr. Abt. Straßensystem	
61.0.1 Stadtplanungszentr. Stadtbau/Stadtmittepflege	61.3 Grün- und Umweltzentr. Abt. Freizeitsp. & Objektplanung	
MVG - Mainzer Verkehrsgesellschaft mbH	Feuerwehr	
Wirtschaftsbetrieb		
Maier	Maier	Maier
Bürgermeister Eder	Bürgermeisterin Grösch	Obürgermeister Eising

Landeshauptstadt Mainz
 Stadtplanungsamt

VORENTWURF FREIANLAGEN
 - Schnitte Index A-

Neugestaltung Bahnhofstraße /
 Münsterplatz





Mainz, Große Bleiche

Variante 6b-3m
Vorplanung, Lageplan

Planverfasser:

 Schöbler-Plan
 Ingenieurgesellschaft mbH
 Lindleystraße 11
 60314 Frankfurt am Main
 Tel. 069 / 96 88 370

Frankfurt, den 2017-05-09

H = 0,000
 km = 0,04x10,00
 n TS = 16,88
 n F = 0,000

H = 0,000
 km = 0,04x10,00
 n TS = 16,88
 n F = 0,000