
















ANWESENHEITSLISTE

für die Sitzung des Städteausschusses Mainz-Wiesbaden
am 02. November 2016
Verwaltungsgebäude Gustav-Stresemann-Ring 15,
Raum Montreux / San Sebastian

Name	Unterschrift
Mitglieder des Städteausschusses Mainz-Wiesbaden (Mainz):	
Michael Ebling, Oberbürgermeister	
Dr. Barbara Both, Stadtratsmitglied	
Wolfgang Reichel, Stadtratsmitglied	
Dr. Eleonore Lossen-Geißler, Stadtratsmitglied	
Martina Kracht, Stadtratsmitglied	
Dr. Brian Huck, Stadtratsmitglied	
Jasper Proske, Stadtratsmitglied	
Mitglieder des Städteausschusses Mainz-Wiesbaden (Wiesbaden):	
Sven Gerich, Oberbürgermeister	
Rainer Schuster, Stadtrat	
Hans-Martin Kessler, Stadtverordneter	
Ronny Maritzen, Stadtverordneter	
Fredy Mensching, Stadtverordneter	
Hartmut Bohrer, Stadtverordneter	
Dr. Klaus-Dieter Lork, Stadtverordneter	

Dezernentinnen und Dezernenten (Mainz):

Günter Beck, Bürgermeister

e

Christopher Sitte, Beigeordneter

Ch

Kurt Merkator, Beigeordneter

e

Katrin Eder, Beigeordnete

K. Eder

Marianne Grosse, Beigeordnete

anwesend

Dezernentinnen (Wiesbaden):

Sigrid Möricke, Stadträtin

S. Möricke

Rose-Lore Scholz, Stadträtin

R. Scholz

Vertreterinnen und Vertreter der Ortsbeiräte:

Christa Gabriel, Ortsvorsteherin

Ch. Gabriel

Stephan Lauer, Ortsvorsteher

Stephan Lauer

Rainer Meier, Ortsvorsteher

Rainer Meier

Verwaltung (Mainz):

Diana Spengler, OB-Büro

e

Horst Maus, AKK-Beauftragter

Horst Maus

Dr. Stephan Kerbeck, Amt f. Stadtentwicklung

Stephan Kerbeck

Hans Schiller, Amt f. Stadtentwicklung

H. Schiller

Ralf Peterhanwahr, Presseabteilung

Franziska Voigt, Verkehrsabteilung

Ulrike Andres, Wirtschaft- u. Stadtentwicklung


Ulrike Andres

Verwaltung (Wiesbaden):


Dr. Petra Beckefeld, Tiefbauamt



Dr. Christiane Döll, Umweltamt



Martin Michel, Wiesbaden Marketing

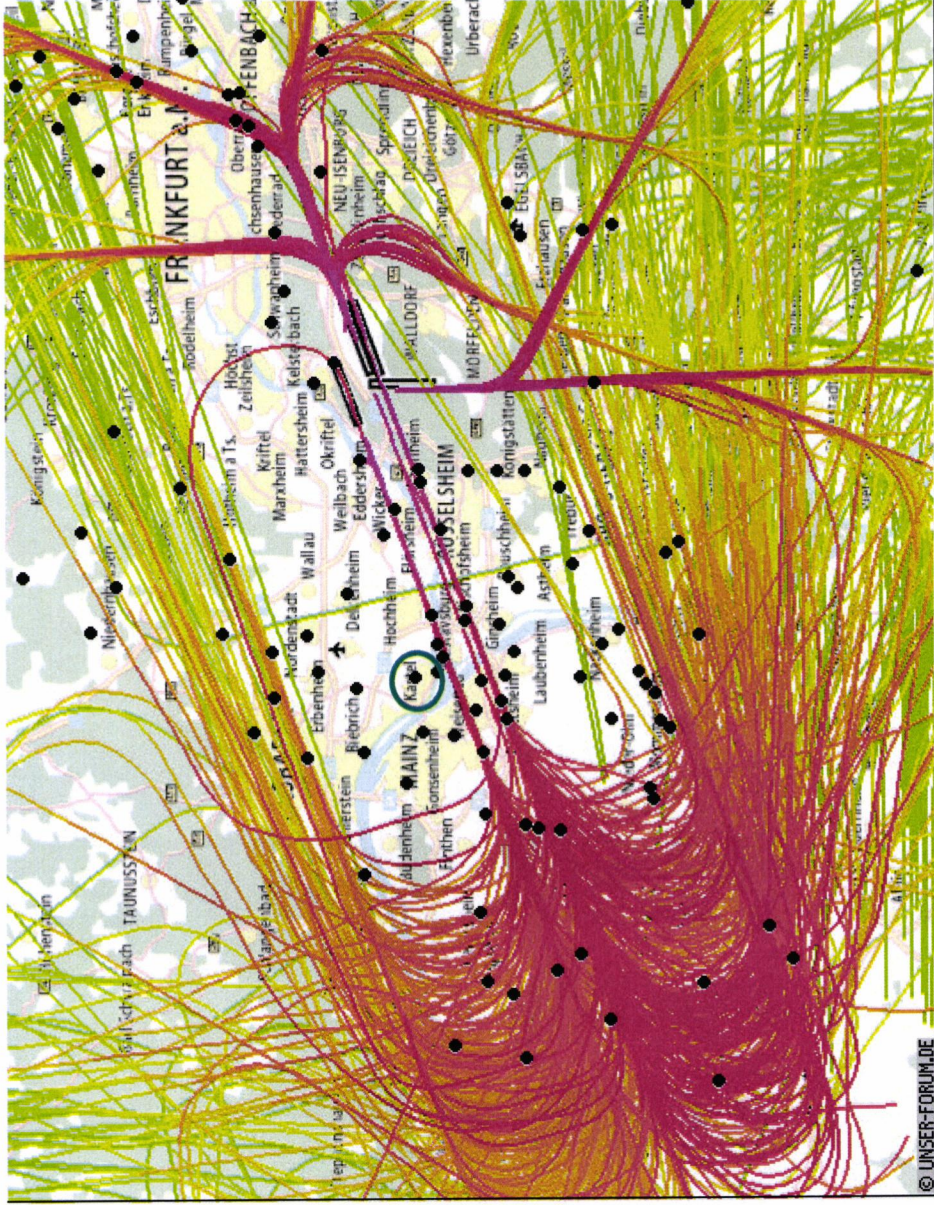


Stephan Bock, Büro des Magistrats



Ursula Powilat, Büro des Magistrats

Fluglärm im Drehkreuz MZ/WI bei Betriebsrichtung 07 (Ost)



Höhenangaben über NIN:

<1000	1000-	2000-	3000-	4000-	5000-	6000-	7000-	8000-	9000-	10000-
2000	3000	4000	5000	6000	7000	8000	9000	10000	20000	

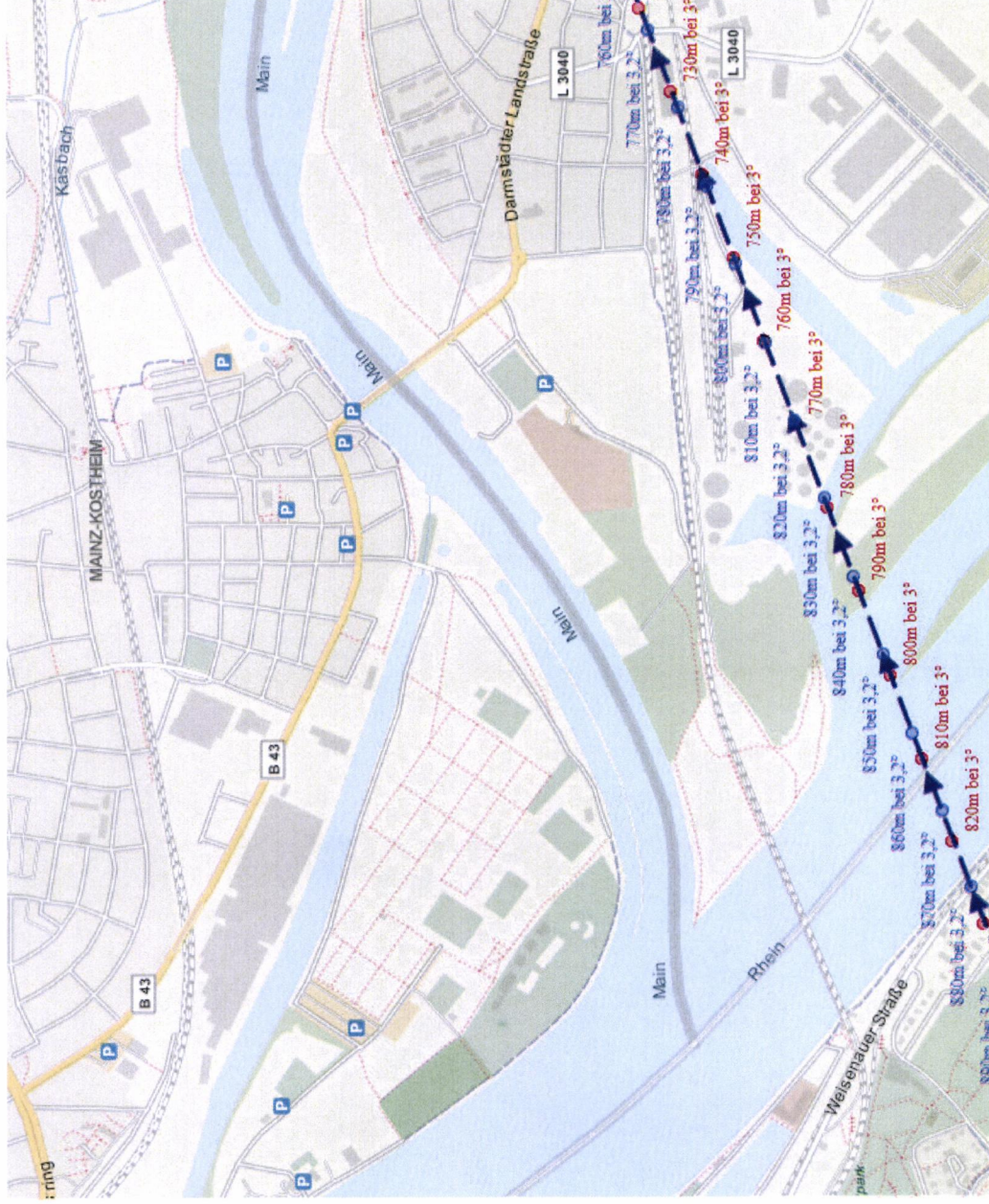
Alle Angaben in ft

Quelle: <http://www.dfld.de/DFLD/index.htm>

Flugspuren am
Dienstag 11.10.2016
von 00 bis 24 Uhr

Betroffenheit durch
die Anflüge auf die
neue Landebahn
Nordwest

Fluglärm im Drehkreuz MZ/WI bei Betriebsrichtung 07 (Ost)



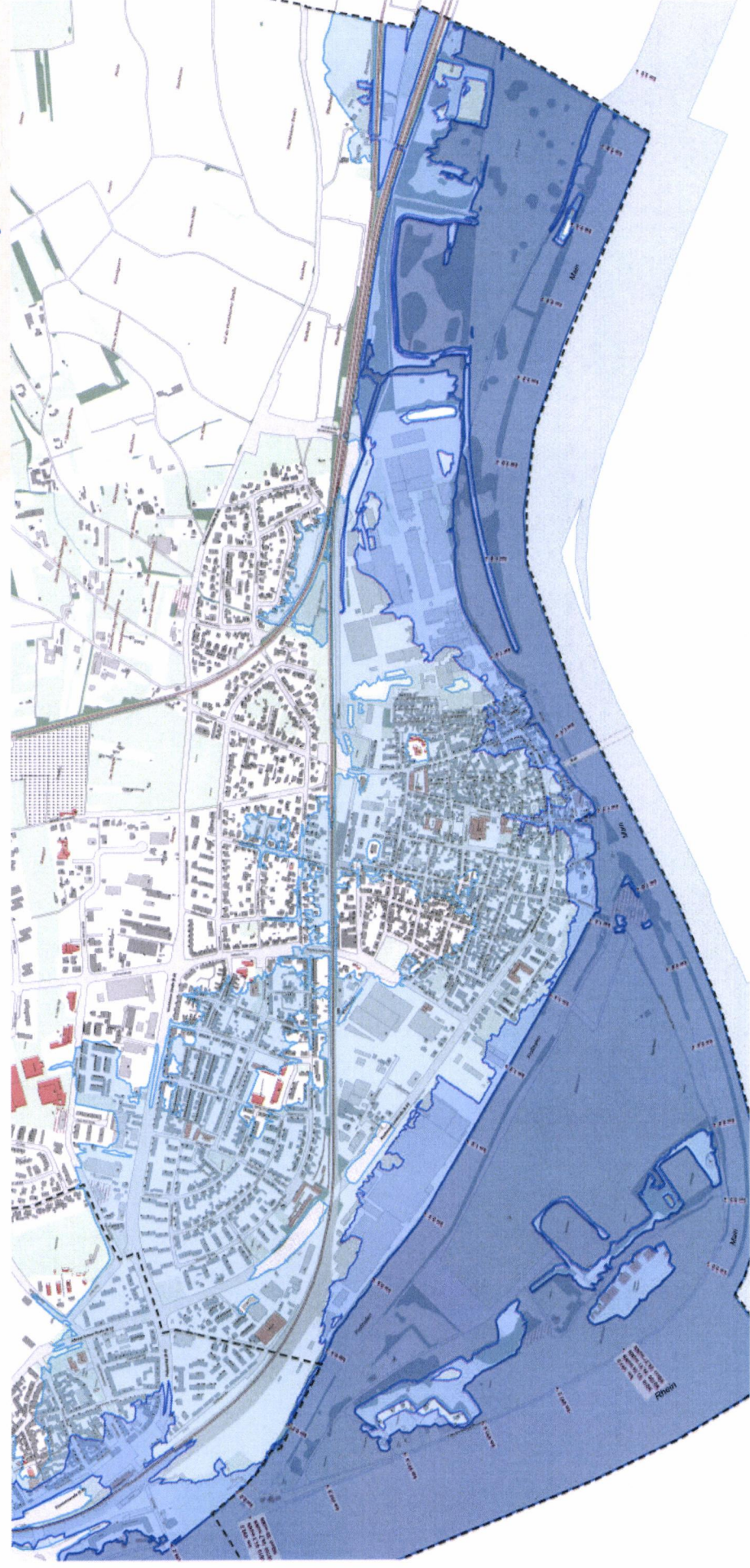
Quelle:

http://framaport.de/aimPort/ISFL/Modul_Gis/main.aspx?AID=ISFL2&STY=6

Anflugverfahren mit
Angabe der
Flughöhen bei den
Anflugwinkeln 3,2°
(blau) und 3° (rot)

Durch die Änderung
des Anflugwinkels auf
3,2° haben sich die
Anflüge auf der Höhe
von Mainz-Kostheim
um ca. 40 m erhöht

Hochwasserschutz Rhein/Main Überschwemmungsgrenzen Kostheim



■ Überschwemmungsgrenze / potentielle Überschwemmungsgrenze eines statistisch 100jährigen Hochwassers. Wasserstand am Pegel Mainz ungefähr 837 cm
■ Überschwemmungsgrenze / potentielle Überschwemmungsgrenze eines statistisch 10jährigen Hochwassers. Wasserstand am Pegel Mainz ungefähr 837 cm
■ Überschwemmungsgrenze / potentielle Überschwemmungsgrenze eines extremen Hochwassers. Wasserstand am Pegel Mainz ungefähr 837 cm
■ Gewässer

■ Grünfläche, Freizeit, Spiel, Sport / Gehölz, Bäume
■ Gebäude Allgemein
■ Besondere Gebäude öffentlicher Zwecke, Konsumräume, Schwimmbädern
■ Gebäude für Industrie oder Gewerbe

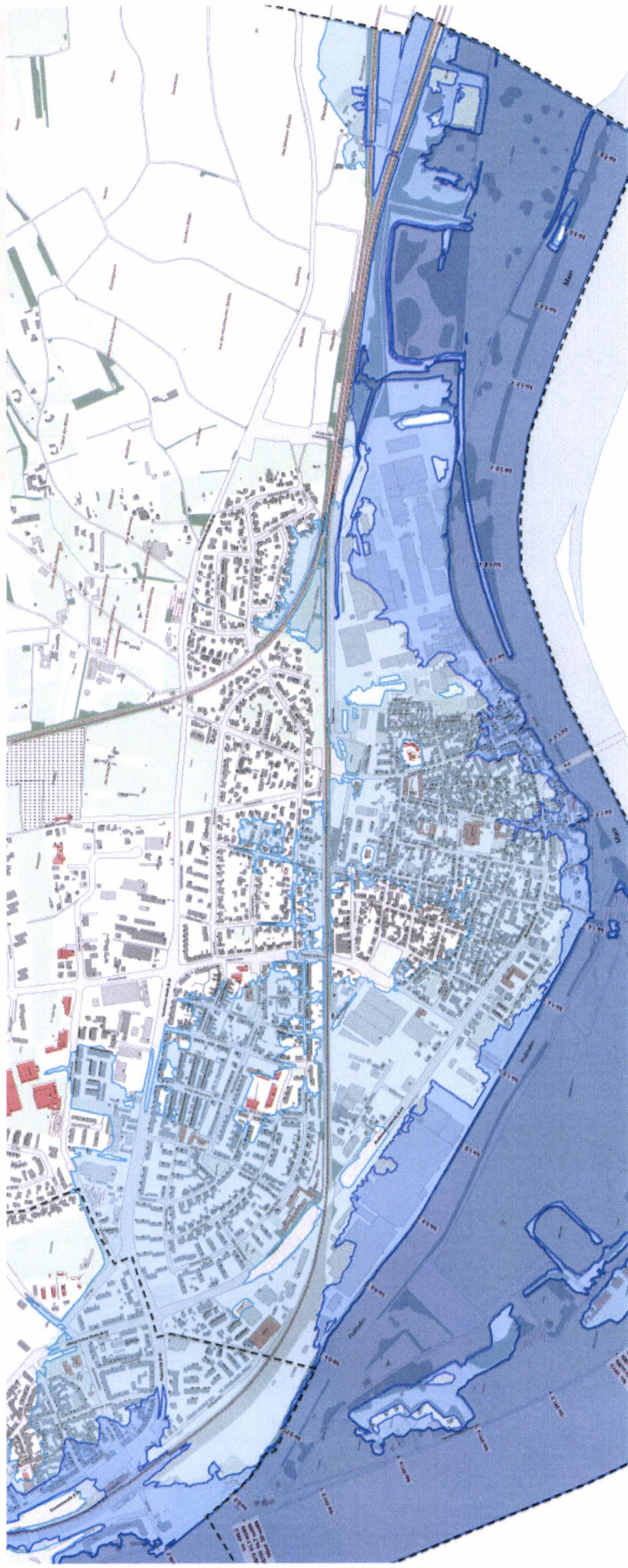
■ Infrastruktur Uniparkplatz, Neuzugewinnung, Vor-Eintragung...
■ Gebäude / Bauteil unterirdisch
— Bahnlinie
— Gemarkungsgrenze



Darstellung der Hochwasserüberschwemmungsgrenzen auf Grundlage von Daten des Hessischen Landesamtes für Umwelt und Geologie, Wiesbaden; BG / Layout: weitere Fachämter / Landeshaushalt Wiesbaden - Umweltamt, 301005, 301005, 301005, Kartographie: AULG

Hochwasserschutz Rhein/Main Überschwemmungsgrenzen Kostheim

LANDESHAUPTSTADT



Überschwemmungsgrenze / potentielle Überschwemmungsgrenze eines statistisch 10jährigen Hochwassers.

Wasserstand am Pegel Mainz ungefähr 687 cm

Überschwemmungsgrenze / potentielle Überschwemmungsgrenze eines statistisch 100jährigen Hochwassers.

Wasserstand am Pegel Mainz ungefähr 827 cm

Überschwemmungsgrenze / potentielle Überschwemmungsgrenze eines extremen Hochwassers.

Wasserstand am Pegel Mainz ungefähr 957 cm

Gewässer



Vorsorgender Hochwasserschutz Einfallstore schließen



4 mobile
Hochwasserwände
in Kostheim:
Mainpfortstraße,
Kilianstraße,
Rosengasse und
Alter Kirchgarten

Vorsorgender Hochwasserschutz Mobile Hochwasserwände

Aufbau bei Mainpegel: 380 cm



Schutzgrad:
Main HQ 80
Rhein HQ 40



Ortsverwaltung Kastel/Kostheim

22. August 2016
 Telefon: 603-211
 Telefax: 603-300
 E-Mail: ortsverwaltung-kastel-kostheim@wiesbaden.de

Freiluftgalerie („Kunstsommer“) auf den Kasteler Rheinanalgen

Der Ortsbeirat Kastel hatte mit Beschluss Nr. 01000 vom 24.07.2014 angeregt, den Wiesbadener Kunstsommer im Jahr 2016 oder folgende auf den Kasteler Rheinwiesen an der Eleonorenstraße durchzuführen.

Hierzu hatte Stadträtin Scholz mit Schreiben vom 08.04.2015 (SV 53) mitgeteilt, dass sie die Anregung gerne aufnimmt und über die Fortführung des Kunstsommers im Rahmen der Haushaltsberatungen 2016/17 zu entscheiden sein wird.

Da für den Kunstsommer in diesem und im kommenden Jahr keine ausreichenden Mittel im Haushalt waren, konnte der Beschluss des Ortsbeirats Kastel noch nicht umgesetzt werden.

Das Kulturreferat regt an, eventuell im Jahr 2019 in Verbindung mit „50 Jahre Rheinufergalerie Mainz“ eine Freiluftgalerie in Kastel zu initiieren („Rheinufergalerien rechts und links des Rheins“). Hierfür müssten für den Haushalt 2018/2019 Mittel in Höhe von mindestens 250.000 € angemeldet werden.

Um dies zu unterstützen, wird empfohlen, dass der Ortsbeirat bereits jetzt einen entsprechenden Beschluss fasst und dies auch bei seinen Haushaltsanmeldungen im nächsten Jahr berücksichtigt.

Im Auftrag

Seib

Ortsbeirat Kastel z.K.