




















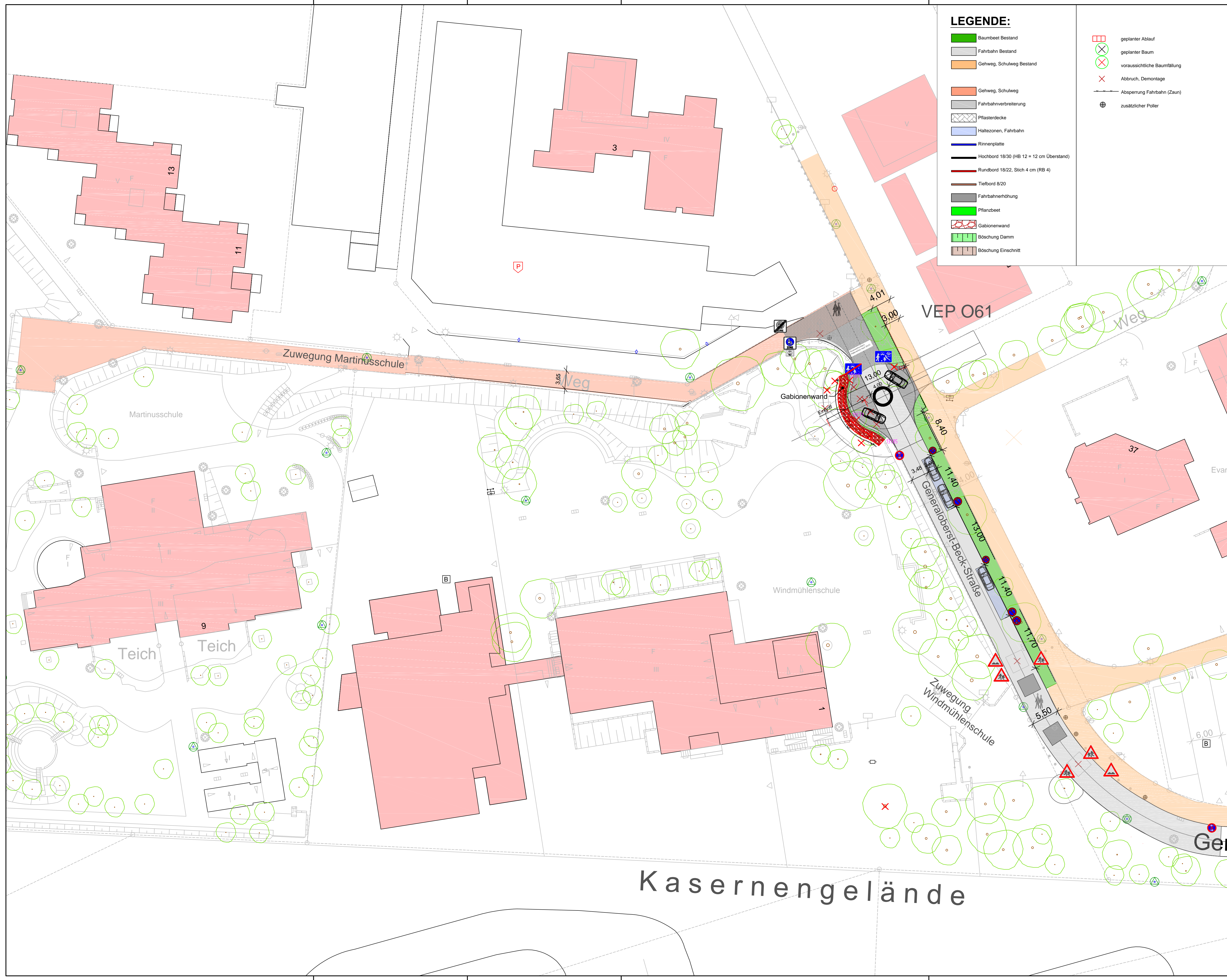


LEGENDE:

- | | | | |
|---|--|---|------------------------------|
|  | Baumbeet Bestand |  | geplanter Ablauf |
|  | Fahrbahn Bestand |  | geplanter Baum |
|  | Gehweg, Schulweg Bestand |  | voraussichtliche Baumfällung |
|  | Gehweg, Schulweg |  | Abbruch, Demontage |
|  | Fahrbahnverbreiterung |  | Absperzung Fahrbahn (Zaun) |
|  | Haltezone, Fahrbahn |  | zusätzlicher Poller |
|  | Rinnenplatte | | |
|  | Hochbord 18/30 (HB 12 = 12 cm Überstand) | | |
|  | Rundbord 18/22, Stich 4 cm (RB 4) | | |
|  | Tiefbord 8/20 | | |
|  | Fahrbahnerhöhung | | |
|  | Pflanzbeet | | |
|  | Gabionenwand | | |
|  | Böschung Damm | | |
|  | Böschung Einschnitt | | |



Kasernengelände