




# Stadt Mainz Lärmaktionsplan

Karte 16  
**Zielkonzept ruhige Gebiete**


**Ruhige Gebiete mit einer maximalen  
Lärmbelastung ( $L_{DEN}$ )**


  $\leq 50$  dB(A)

  $\leq 55$  dB(A)


 Wasserflächen

**Berücksichtigte Emittenten**

 Straßennetz der Lärmkartierung

 Tramnetz der Lärmkartierung

 Verkehrslandeplatz Mainz Finthen

 Schienennetz der Lärmkartierung

 IVU-Anlagen

Anflugroute Flughafen FFM  
Ostbetriebsrichtung (ab 55 dB(A))

**Datengrundlage**

Lärmkartierung, Stadt Mainz 2012;  
Lärmkarte EBA 2007; Fluglärmkartierung  
2007/2012, Prognosewerte 2012,  
Bearbeitungsstand November 2012 (HLUG)

**Kartengrundlage**

Straßenbahn- / Straßennetz der Lärmkartierung,  
FNP, Stadt Mainz 2012;  
Schienennetz der Lärmkartierung, EBA 2007

**Stand** August 2013



**LK Argus**  
Berlin • Hamburg • Kassel

Ludwig-Erhard-Straße 8 • D-34131 Kassel  
Tel. 0561.31 09 72 80 • Fax 0561.31 09 72 89  
kassel@LK-argus.de • www.LK-argus.de

