











Stadt Mainz Lärmaktionsplan






Karte 13

Gesamtlärmbetrachtung aller Quellen

Flächen mit Pegeln (L_{DEN})

-  Straße > 55 dB(A)
-  Straße > 50 dB(A)
-  Schiene > 55 dB(A)
-  Schiene > 50 dB(A)
-  Tram > 55 dB(A)
-  Tram > 50 dB(A)
-  IVU-Anlagen > 55 dB(A)
-  IVU-Anlagen > 50 dB(A)
-  Fluglärm > 55 dB(A)
-  Fluglärm > 50 dB(A) (Finthen)

Berücksichtigte Emittenten

-  Straßennetz der Lärmkartierung
-  Tramnetz der Lärmkartierung
-  Verkehrslandeplatz Mainz Finthen
-  Schienennetz der Lärmkartierung
-  IVU-Anlagen

Anflugroute Flughafen FFM
Ostbetriebsrichtung

Datengrundlage

Lärmkartierung, Stadt Mainz 2012;
Lärmkarte EBA 2007; Fluglärmkartierung
2007/2012, Prognosewerte 2012,
Bearbeitungsstand November 2012 (HLUG)

Kartengrundlage

Straßenbahn- / Straßennetz der Lärmkartierung,
FNP, Stadt Mainz 2012;
Schienennetz der Lärmkartierung, EBA 2007

Stand August 2013

0 0,5 1 1,5 2 2,5
km



LK Argus
Berlin • Hamburg • Kassel

Ludwig-Erhard-Straße 8 • D-34131 Kassel
Tel. 0561.31 09 72 80 • Fax 0561.31 09 72 89
kassel@LK-argus.de • www.LK-argus.de

