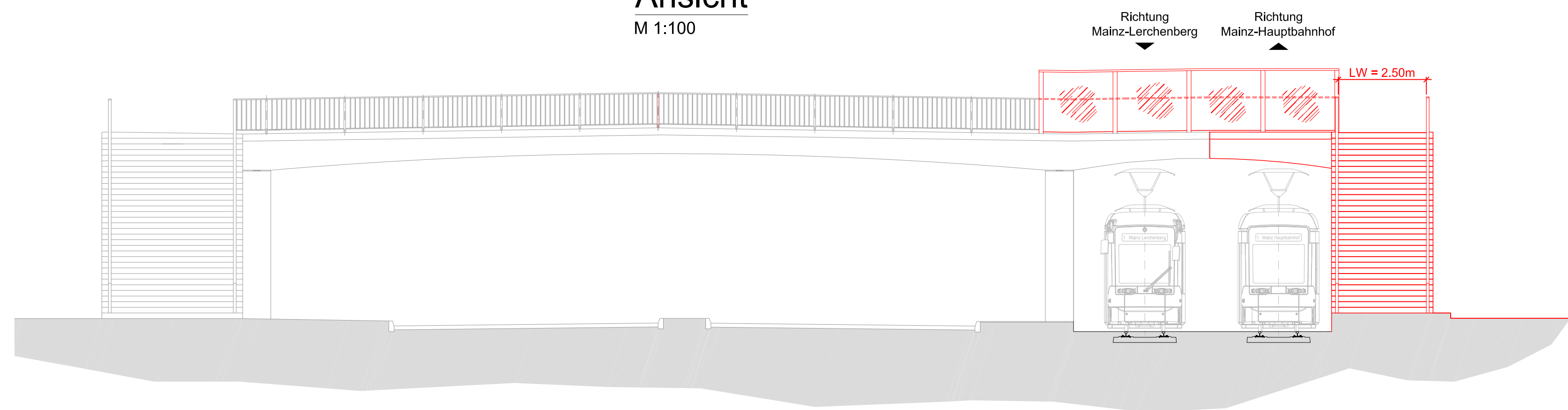
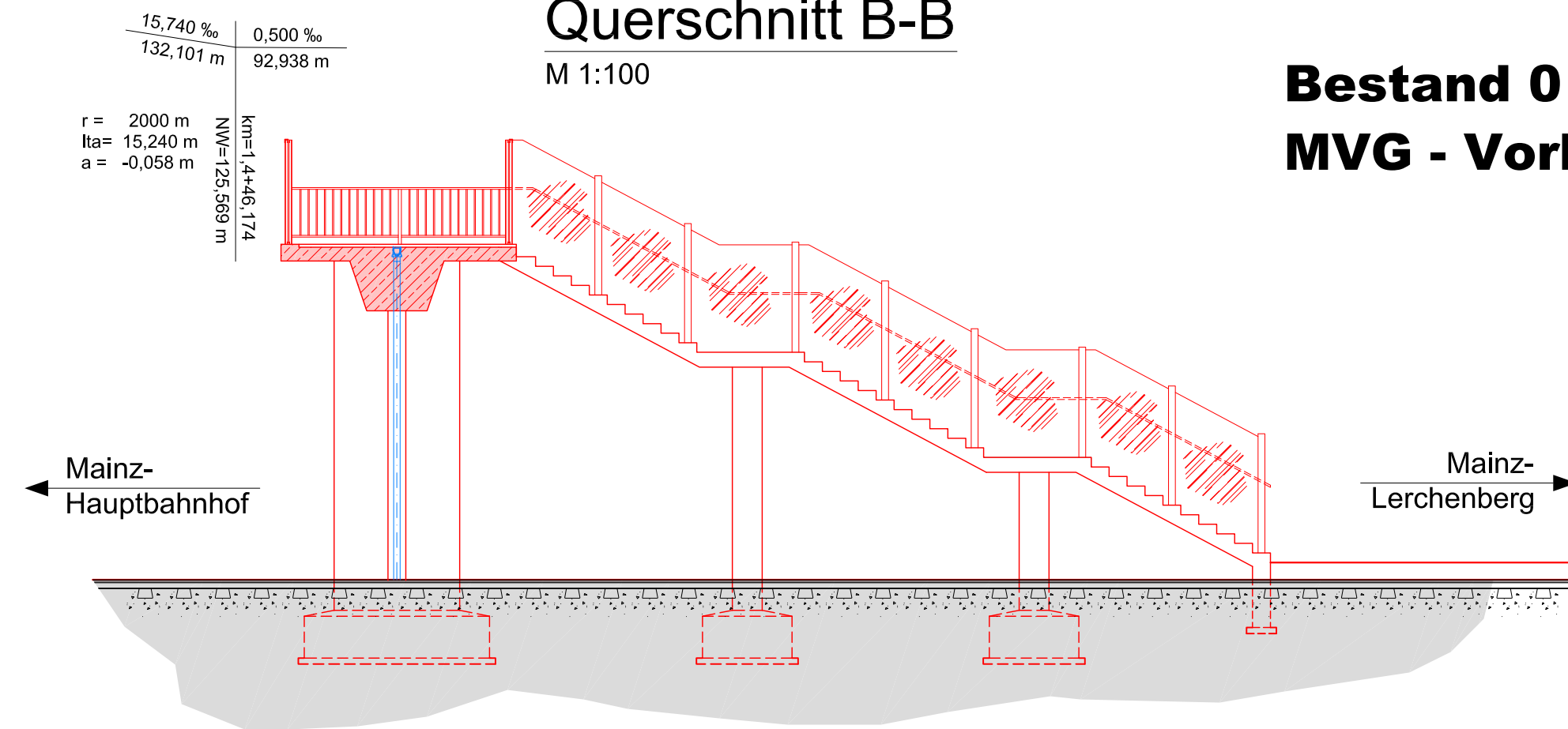


**Ansicht**  
M 1:100

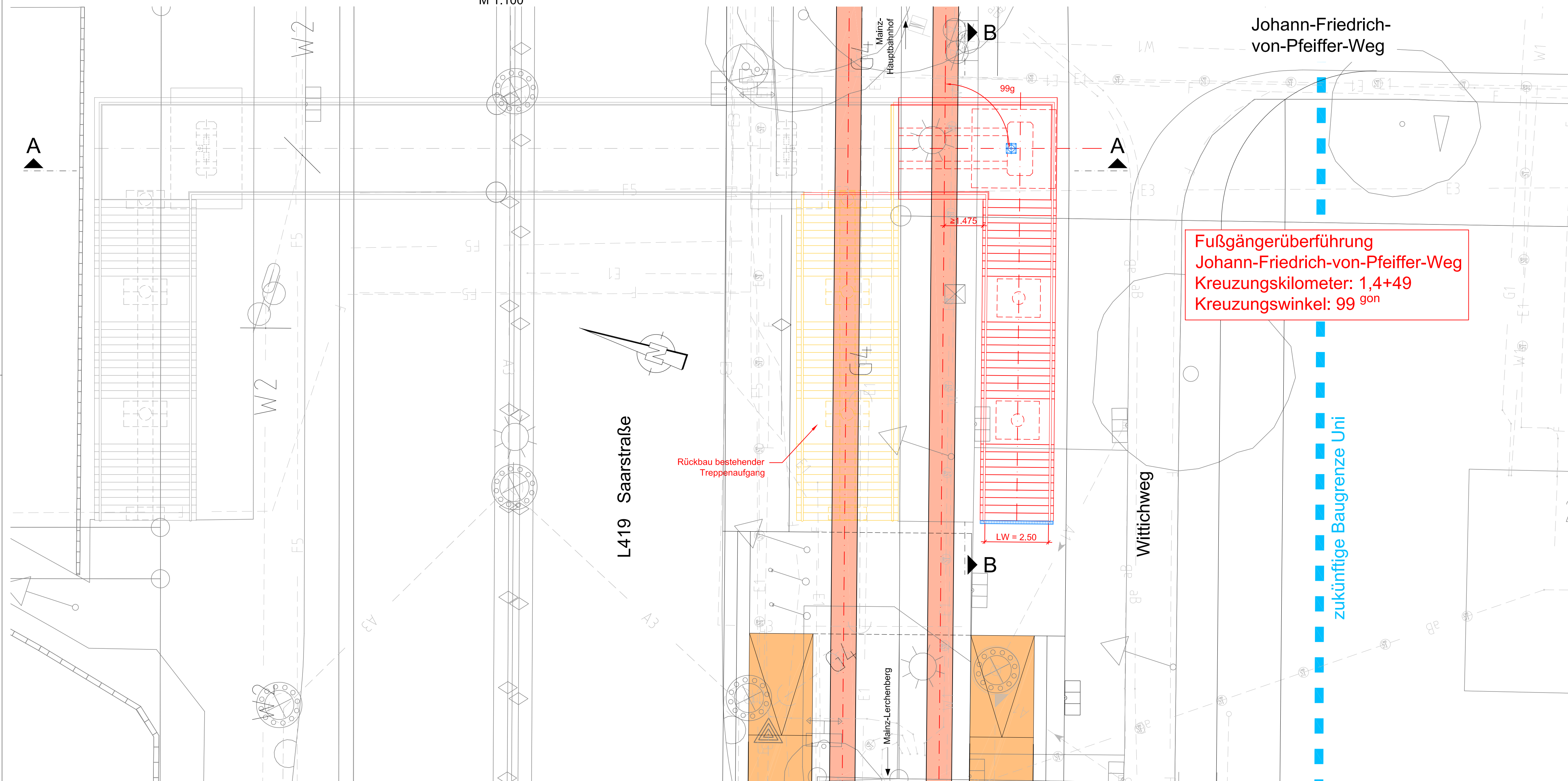


**Querschnitt B-B**  
M 1:100



**Bestand 0**  
**MVG - Vorhaben**

**Lageplan Fußgängerbrücke**  
M 1:100



**Legende:**

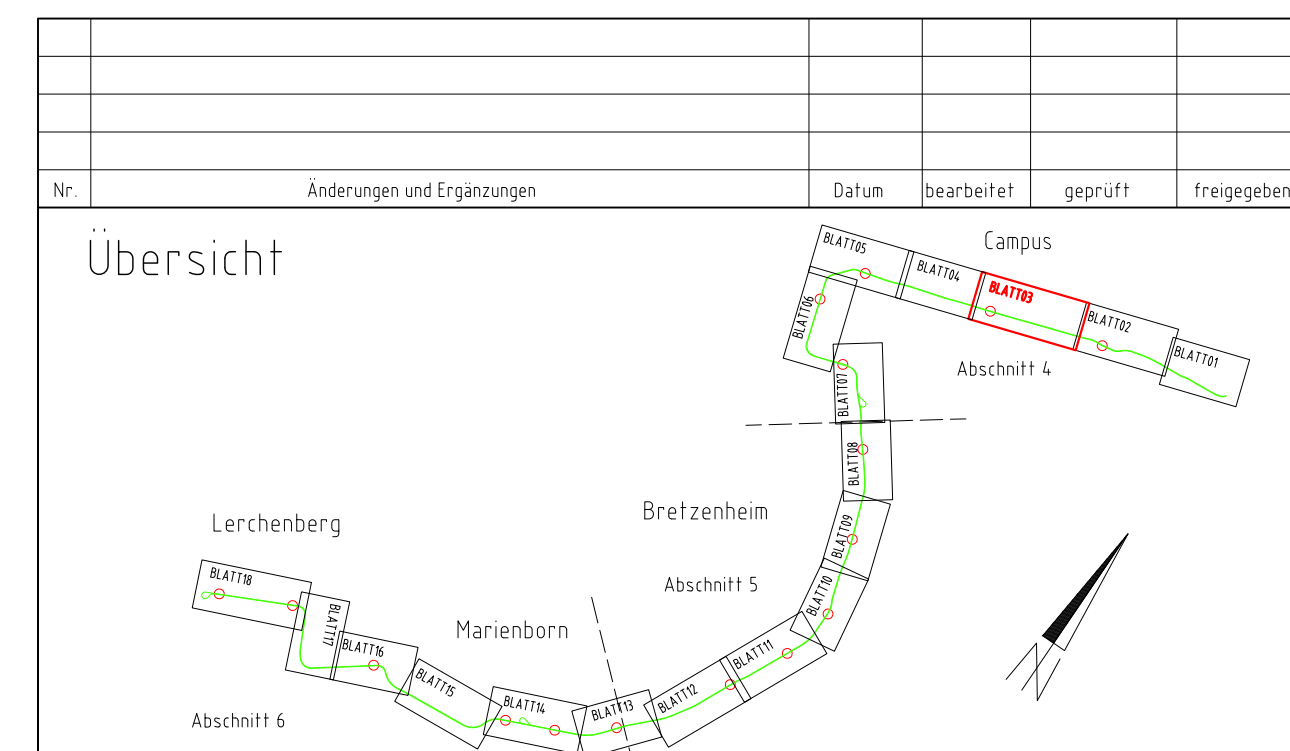
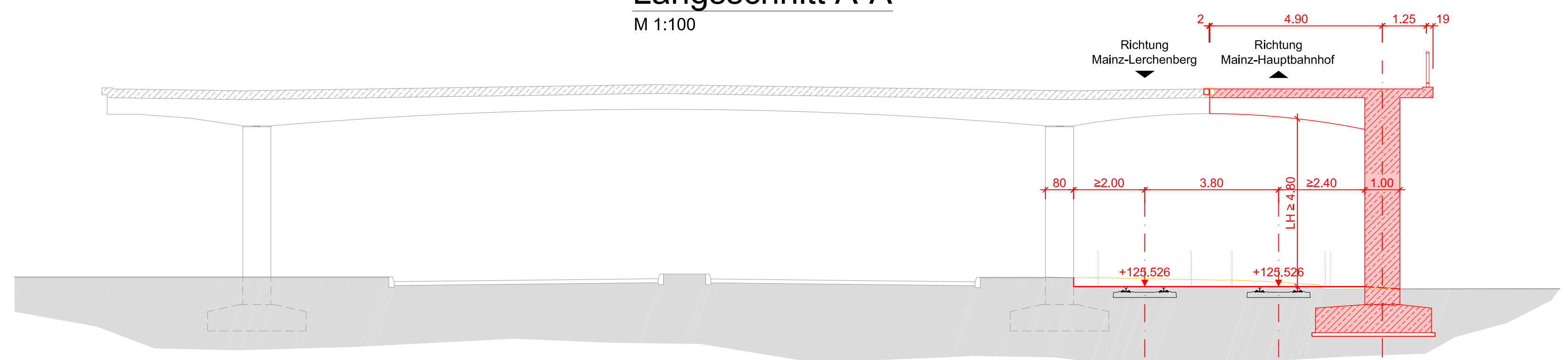
- Planung Bauwerk
- Planung
- - - gepl. Entwässerung
- Rückbau / Abbruch
- Bestand

**Legende Leitungen Bestand:**

- E2 Elektro SWM 20 kV
- F2 Fernwärmeleitung
- G4 Gashochdruckleitung SWM
- G5 Gasleitung SWM
- F Fernmeldeleitung allgemein
- F5 Fernmeldeleitung SWM

Leitungen und Kanäle nach Angaben der Leitungsträger übernommen. Kabelbündelungen und Kabelschlaufen sind nicht einzeln dargestellt. Die Gewähr für Vollständigkeit kann nicht übernommen werden. Eine Maßentnahme ist nicht möglich.

**Längsschnitt A-A**  
M 1:100



Antrag auf Planfeststellung nach §28 PBeG

Bauherr und Betreiber:	gez. Erhof	gez. Rebal
MVG Mainzer Verkehrsgesellschaft Ein Unternehmen der	gez. ppa. Urnerstall	gez. i. A. Köck

Verkehrsanlagen- und Bauwerksplanung: Malländer Consult Haller Ingenieur Consult GmbH Hallerstraße 15 76133 Karlsruhe T 072413084 F 072413086 30 Karlsruhe, den 27.01.2012	gez. i. V. Krannich	Umwelt- und Landschaftsplanung: JESTAEDT PARTNER Büro für Raum- und Umweltschutz 55128 Mainz - Hauptbahnhof-Str. 67 Tel. 0931333300 - Fax 0931333309 Mainz, den 27.01.2012	gez. Jestaedt
---	---------------------	--	---------------

Fahrtleistungsplanung: GA Energieanlagen Süd Fellbach, den 27.01.2012	gez. i. A. Jantz	GÜW-Planung: bt-plan Ingenieurgesellschaft für Betriebswirtschaftliche Düsseldorf, den 27.01.2012	gez. Wodschtzke
---	------------------	--	-----------------

Erweiterung des Straßenbahnnetzes in der Landeshauptstadt Mainz "Mainzelbahn"		Datum	Name
bearbeitet	18.11.2011	Loe	
gezeichnet	18.11.2011	Sch	
geprüft	18.11.2011	MK	
Maßstab: 1:100	Fußgängerüberführung Johann-Friedrich-von-Pfeiffer-Weg km 1,4+49	Anlage: B9.3	
Größe: 84,1 x 59,4 cm		Blatt: 1	
Gr.:	Ersatz für:	Plan-Codierung: 04-B-00301-BW-4-C-a	
		Ausgabe vom: 27.01.2012	Ursprung